

КАРТА-ПЛАН ТЕРРИТОРИИ

Пояснительная записка

1. Сведения о территории выполнения комплексных кадастровых работ:

Республика Мордовия, Инсарский муниципальный район, Русско-Паевское сельское поселение, с.Кульмеж, кадастровый квартал 13:09:0208005

(наименование субъекта Российской Федерации, муниципального образования, населенного пункта, уникальные учетные номера кадастровых кварталов, иные сведения, позволяющие определить местоположение территории, на которой выполняются комплексные кадастровые работы, например, наименование садоводческого или огороднического некоммерческого товарищества, гаражного кооператива, элемента планировочной структуры)

2. Основания выполнения комплексных кадастровых работ:

Наименование, дата и номер документа, на основании которого выполняются комплексные кадастровые работы:

Муниципальный контракт. № №0809500000324000193-5/24, от 11 марта 2024 г., выдан Администрация Инсарского муниципального района Республики Мордовия.

3. Дата подготовки карты-плана территории: 13 июня 2024 г.

4. Сведения о заказчике(ах) комплексных кадастровых работ:

В отношении юридического лица, органа местного самоуправления муниципального района, муниципального округа или городского округа либо уполномоченного исполнительного органа государственной власти субъекта Российской Федерации:

полное или сокращенное (в случае, если имеется) наименование: _____

основной государственный регистрационный номер: _____

идентификационный номер налогоплательщика: _____

В отношении физического лица или представителя физических или юридических лиц:

фамилия, имя, отчество (последнее - при наличии): _____

страховой номер индивидуального лицевого счета в системе обязательного пенсионного страхования Российской Федерации (СНИЛС): _____

Наименование и реквизиты документа, подтверждающие полномочия представителя заказчика(ов) комплексных кадастровых работ: _____

Адрес электронной почты (для направления уведомления о результатах внесения сведений в Единый государственный реестр недвижимости): _____

5. Сведения об исполнителе комплексных кадастровых работ:

Полное или сокращенное (в случае, если имеется) наименование и адрес юридического лица, с которым заключен государственный или муниципальный контракт либо договор подряда на выполнение комплексных кадастровых работ:

ООО "Центр экспертизы и кадастра", адрес: 420081, Республика Татарстан, г.Казань, ул.Шуртыгина, д.3, помещение №21 (2этаж)

Фамилия, имя, отчество кадастрового инженера (последнее - при наличии): *Аглиуллина Венера Рифгатовна*

и основной государственный регистрационный номер кадастрового инженера индивидуального предпринимателя (ОГРНИП): *-*

Страховой номер индивидуального лицевого счета в системе обязательного пенсионного страхования Российской Федерации (СНИЛС) кадастрового инженера: *108-200-921-08*

Уникальный реестровый номер кадастрового инженера в реестре саморегулируемой организации кадастровых инженеров и дата внесения сведений о физическом лице в такой реестр: *20878, 17 ноября 2017 г.*

Полное или (в случае, если имеется) сокращенное наименование саморегулируемой организации кадастровых инженеров, членом которой является кадастровый инженер: *Ассоциация "Союз кадастровых инженеров"*

Контактный телефон: *78972900307, 89053156360*

Почтовый адрес и адрес электронной почты, по которым осуществляется связь с кадастровым инженером: *420081, Респ Татарстан, г Казань, ул Шуртыгина, д 3, помещение №21 (2 этаж), fvenera17@mail.ru*

6. Перечень документов, использованных при подготовке карты-плана территории:

№ п/п	Реквизиты документа				
	Вид	Дата	Номер	Наименование	Иные сведения
1	2	3	4	5	6
1	Кадастровый план территории, выдан: Филиал публично-правовой компании "Роскадастр" по Республике Мордовия	9 апреля 2024 г.	КУВИ-001/2024-101160243	Кадастровый план территории	—
2	ДОКУМЕНТЫ, СОДЕРЖАЩИЕ ОПИСАНИЕ ОБЪЕКТА, выдан: Публично-правовая компания «Роскадастр»	24 мая 2024 г.	170-16044/2024-В	Выписка о пунктах государственной геодезической сети	—
3	Технический паспорт объекта индивидуального жилищного строительства	10 июня 2024 г.	б/н	Фотокопии технических паспортов на индивидуальные жилые дома от 1986г, 1987г, 1991г, 2006г,2009г,2010г	—
4	Акт уполномоченного органа об установлении или изменении границ населённых пунктов, выдан: Русско-Паевского сельского поселения	15 августа 2011 г.	52	Правила Землепользования и застройки	—

7. Пояснения к карте-плану территории:								
Пояснительная записка								
Сведения об уточняемых земельных участках								
Сведения об уточняемых земельных участках, необходимые для исправления реестровых ошибок в сведениях о местоположении их границ								
Описание местоположения здания, сооружения, объекта незавершенного строительства на земельном участке								
Сведения о зданиях, сооружениях, объектах незавершенного строительства, необходимые для исправления реестровых ошибок в сведениях об описании их местоположения								
Сведения о пунктах геодезической сети и средствах измерений								
1. Сведения о пунктах геодезической сети:								
№ п/п	Вид геодезической сети	Название пункта геодезической сети и тип знака	Система координат пункта геодезической сети	Координаты пункта, м		Дата обследования 30 мая 2024 г.		
				X	Y	Сведения о состоянии		
						наружного знака пункта	центра пункта	марки центра пункта
1	2	3	4	5	6	7	8	9
1	N3814200. Астрономо-геодезическая	Алексеевка, пир., 5.600 м, 1 оп, 1590	МСК-13, зона 1	442 315,89	1 157 441,87	Утрачен	Сохранился	Сохранился
2	N3821204. Астрономо-геодезическая	Инсар, пир., 5.400 м, 1, б/№		360 800,94	1 240 416,84			
3	N3821350. Геодезическая сеть сгущения	Казенный, неизвестен, 146, 80		367 400,46	1 219 067,28			
2. Сведения об использованных средствах измерений:								
№ п/п	Наименование и обозначение типа средства измерений - прибора (инструмента, аппаратуры)	Заводской или серийный номер средства измерений	Реквизиты свидетельства о поверке прибора (инструмента, аппаратуры) и (или) срок действия поверки					
1	2	3	4					
1	Аппаратура геодезическая спутниковая PrinCe i50	3248006	№С-ГКФ/0-10-2023/285286258 от 10.10.2023г					
2	Дальномер лазерный Leica Disto D2	0650832822	№С-АКЗ/21-12-2023/303488970 от 21.12.2023г					

Сведения об уточняемых земельных участках

1. Сведения о характерных точках границ уточняемого земельного участка с кадастровым номером 13:09:0208005:1 :
 Система координат МСК-13, зона 1 Зона № 1

Обозначение характерных точек границ	Координаты, м				Метод определения координат	Формулы, примененные для расчета средней квадратической погрешности определения координат характерных точек границ (Mt), с подставленными в такие формулы значениями и итоговые (вычисленные) значения Mt, м	Описание закрепления точки
	содержатся в Едином государственном реестре недвижимости		определены в результате выполнения комплексных кадастровых работ				
	X	Y	X	Y			
1	2	3	4	5	6	7	8
н4859У	—	—	357 560,51	1 233 197,44	Метод спутниковых геодезических измерений (определений)	0,10	—
н4860У	—	—	357 537,55	1 233 207,30			
н4861У	—	—	357 536,52	1 233 207,30			
н4862У	—	—	357 530,89	1 233 210,88			
н4863У	—	—	357 526,63	1 233 212,85			
н4864У	—	—	357 515,12	1 233 218,87			
н4853У	—	—	357 509,15	1 233 207,38			
н4852У	—	—	357 523,47	1 233 199,59			
н4857У	—	—	357 529,10	1 233 196,52			
н4865У	—	—	357 608,18	1 233 163,33			
н4871У	—	—	357 703,76	1 233 123,08			

1	2	3	4	5	6	7	8
н4856У	—	—	357 727,36	1 233 113,06	Метод спутниковых геодезических измерений (определений)	0,10	—
н4872У	—	—	357 733,46	1 233 128,09			
н4884У	—	—	357 701,60	1 233 140,10			
н4866У	—	—	357 612,09	1 233 173,83			
н4867У	—	—	357 608,43	1 233 175,37			
н4868У	—	—	357 582,89	1 233 186,71			
н4869У	—	—	357 575,38	1 233 191,06			
н4859У	—	—	357 560,51	1 233 197,44			

2. Сведения о частях границ уточняемого земельного участка с кадастровым номером 13:09:0208005:1 :

Обозначение части границ		Горизонтальное проложение (S), м	Описание прохождения части границ	Сведения о согласовании местоположения границ (согласовано/спорное)
от т.	до т.			
1	2	3	4	5
н4859У	н4860У	24,99	—	согласовано
н4860У	н4861У	1,03		
н4861У	н4862У	6,67		
н4862У	н4863У	4,69		
н4863У	н4864У	12,99		
н4864У	н4853У	12,95		
н4853У	н4852У	16,30		
н4852У	н4857У	6,41		
н4857У	н4865У	85,76		
н4865У	н4871У	103,71		
н4871У	н4856У	25,64		
н4856У	н4872У	16,22		
н4872У	н4884У	34,05		
н4884У	н4866У	95,65		

1	2	3	4	5
н4866У	н4867У	3,97	—	согласовано
н4867У	н4868У	27,94		
н4868У	н4869У	8,68		
н4869У	н4859У	16,18		

3. Сведения о характеристиках уточняемого земельного участка с кадастровым номером 13:09:0208005:1 :

№ п/п	Наименование характеристики земельного участка	Значение характеристики
1	2	3
1.	Адрес земельного участка	—
1.1.	Сведения о местоположении земельного участка (при отсутствии адреса) в структурированном в соответствии с федеральной информационной адресной системой виде	Российская Федерация, Республика Мордовия, Инсарский р-н, Кульмеж д, Антроповых ул, 45
1.2.	Дополнительные сведения о местоположении земельного участка	—
2.	Площадь земельного участка ± величина погрешности определения (вычисления) площади ($P \pm \Delta P$), м ²	3 122 ± 20,00
3.	Формула, примененная для вычисления предельной погрешности определения площади земельного участка, с подставленными значениями и итоговые (вычисленные) значения	$3,5 * 0,10 * \sqrt{(3\ 122,00)} = 20$
4.	Площадь земельного участка согласно сведениям Единого государственного реестра недвижимости (Ркад), м ²	3 889,00
5.	Оценка расхождения Р и Ркад ($P - P_{кад}$), м ²	767
6.	Предельный минимальный и максимальный размеры земельного участка (Рмин и Рмакс), м ²	— —
7.	Вид (виды) разрешенного использования	Для ведения личного подсобного хозяйства
7.1.	Дополнительные сведения об использовании земельного участка	—
8.	Кадастровый или иной государственный учетный номер (инвентарный) здания, сооружения, объекта незавершенного строительства, расположенного на земельном участке	13:09:0208005:165
9.	Сведения о земельных участках (землях общего пользования, территории общего пользования), посредством которых обеспечивается доступ	—
10.	Иные сведения	—

4. Пояснения к сведениям об уточняемом земельном участке с кадастровым номером 13:09:0208005:1 :

1.	—
----	---

1. Сведения о характерных точках границ уточняемого земельного участка с кадастровым номером 13:09:0208005:2 :
 Система координат МСК-13, зона 1 Зона № 1

Обозначение характерных точек границ	Координаты, м				Метод определения координат	Формулы, примененные для расчета средней квадратической погрешности определения координат характерных точек границ (Mt), с подставленными в такие формулы значениями и итоговые (вычисленные) значения Mt, м	Описание закрепления точки
	содержатся в Едином государственном реестре недвижимости		определены в результате выполнения комплексных кадастровых работ				
	X	Y	X	Y			
1	2	3	4	5	6	7	8
н5075У	—	—	357 770,02	1 233 640,06	Метод спутниковых геодезических измерений (определений)	0,10	—
н5076У	—	—	357 761,86	1 233 645,03			
н5077У	—	—	357 755,23	1 233 634,16			
н5065У	—	—	357 763,63	1 233 629,16			
н5073У	—	—	357 772,65	1 233 624,30			
н5074У	—	—	357 769,78	1 233 618,82			
н5078У	—	—	357 790,23	1 233 606,39			
н5079У	—	—	357 799,02	1 233 621,28			
н5087У	—	—	357 782,96	1 233 631,63			
н5075У	—	—	357 770,02	1 233 640,06			

2. Сведения о частях границ уточняемого земельного участка с кадастровым номером 13:09:0208005:2 :

Обозначение части границ		Горизонтальное проложение (S), м	Описание прохождения части границ	Сведения о согласовании местоположения границ (согласовано/спорное)
от т.	до т.			
1	2	3	4	5

1	2	3	4	5
н5075У	н5076У	9,55	—	согласовано
н5076У	н5077У	12,73		
н5077У	н5065У	9,78		
н5065У	н5073У	10,25		
н5073У	н5074У	6,19		
н5074У	н5078У	23,93		
н5078У	н5079У	17,29		
н5079У	н5087У	19,11		
н5087У	н5075У	15,44		

3. Сведения о характеристиках уточняемого земельного участка с кадастровым номером 13:09:0208005:2 :

№ п/п	Наименование характеристики земельного участка	Значение характеристики
1	2	3
1.	Адрес земельного участка	431438, Российская Федерация, Республика Мордовия, Инсарский р-н, Русско-Паевское сп, Кульмеж д, Антроповых ул, зу 89
1.1.	Сведения о местоположении земельного участка (при отсутствии адреса) в структурированном в соответствии с федеральной информационной адресной системой виде	—
1.2.	Дополнительные сведения о местоположении земельного участка	—
2.	Площадь земельного участка ± величина погрешности определения (вычисления) площади ($P \pm \Delta P$), м ²	674 ± 9,00
3.	Формула, примененная для вычисления предельной погрешности определения площади земельного участка, с подставленными значениями и итоговые (вычисленные) значения	$3,5 * 0,10 * \sqrt{(674,00)} = 9$
4.	Площадь земельного участка согласно сведениям Единого государственного реестра недвижимости (Ркад), м ²	675,00
5.	Оценка расхождения Р и Ркад ($P - P_{кад}$), м ²	1
6.	Предельный минимальный и максимальный размеры земельного участка (Рмин и Рмакс), м ²	— —
7.	Вид (виды) разрешенного использования	Для ведения личного подсобного хозяйства
7.1.	Дополнительные сведения об использовании земельного участка	—
8.	Кадастровый или иной государственный учетный номер (инвентарный) здания, сооружения, объекта незавершенного строительства, расположенного на земельном участке	13:09:0208005:137

1	2	3
9.	Сведения о земельных участках (землях общего пользования, территории общего пользования), посредством которых обеспечивается доступ	—
10.	Иные сведения	—

4. Пояснения к сведениям об уточняемом земельном участке с кадастровым номером 13:09:0208005:2 :

1.	—
----	---

1. Сведения о характерных точках границ уточняемого земельного участка с кадастровым номером 13:09:0208005:3 :

Система координат МСК-13, зона 1 Зона № 1

Обозначение характерных точек границ	Координаты, м				Метод определения координат	Формулы, примененные для расчета средней квадратической погрешности определения координат характерных точек границ (Mt), с подставленными в такие формулы значениями и итоговые (вычисленные) значения Mt, м	Описание закрепления точки
	содержатся в Едином государственном реестре недвижимости		определены в результате выполнения комплексных кадастровых работ				
	X	Y	X	Y			
1	2	3	4	5	6	7	8
452	4 244,50	2 916,66	4 244,50	2 916,66	—	—	—
455	4 257,32	2 903,30	4 257,32	2 903,30			
454	4 381,17	3 021,94	4 381,17	3 021,94			
453	4 368,31	3 035,36	4 368,31	3 035,36			
452	4 244,50	2 916,66	4 244,50	2 916,66			

2. Сведения о частях границ уточняемого земельного участка с кадастровым номером 13:09:0208005:3 :

Обозначение части границ		Горизонтальное проложение (S), м	Описание прохождения части границ	Сведения о согласовании местоположения границ (согласовано/спорное)
от т.	до т.			
1	2	3	4	5
452	455	18,52	—	согласовано
455	454	171,51		
454	453	18,59		
453	452	171,52		

3. Сведения о характеристиках уточняемого земельного участка с кадастровым номером 13:09:0208005:3 :

№ п/п	Наименование характеристики земельного участка	Значение характеристики
1	2	3
1	2	3

1	2	3
1.	Адрес земельного участка	—
1.1.	Сведения о местоположении земельного участка (при отсутствии адреса) в структурированном в соответствии с федеральной информационной адресной системой виде	Российская Федерация, Республика Мордовия, Инсарский р-н, Кульмеж д, Антроповых ул, 117
1.2.	Дополнительные сведения о местоположении земельного участка	—
2.	Площадь земельного участка ± величина погрешности определения (вычисления) площади ($P \pm \Delta P$), м ²	3 182 ± 20,00
3.	Формула, примененная для вычисления предельной погрешности определения площади земельного участка, с подставленными значениями и итоговые (вычисленные) значения	$3,5*0,10*\sqrt{(3\ 182,00)} = 20$
4.	Площадь земельного участка согласно сведениям Единого государственного реестра недвижимости (Ркад), м ²	3 181,00
5.	Оценка расхождения Р и Ркад ($P - P_{кад}$), м ²	1
6.	Предельный минимальный и максимальный размеры земельного участка ($P_{мин}$ и $P_{макс}$), м ²	— —
7.	Вид (виды) разрешенного использования	Для жилищного строительства
7.1.	Дополнительные сведения об использовании земельного участка	—
8.	Кадастровый или иной государственный учетный номер (инвентарный) здания, сооружения, объекта незавершенного строительства, расположенного на земельном участке	—
9.	Сведения о земельных участках (землях общего пользования, территории общего пользования), посредством которых обеспечивается доступ	—
10.	Иные сведения	—
4. Пояснения к сведениям об уточняемом земельном участке с кадастровым номером		13:09:0208005:3
1.	—	—

1. Сведения о характерных точках границ уточняемого земельного участка с кадастровым номером 13:09:0208005:4 :
 Система координат МСК-13, зона 1 Зона № 1

Обозначение характерных точек границ	Координаты, м				Метод определения координат	Формулы, примененные для расчета средней квадратической погрешности определения координат характерных точек границ (Mt), с подставленными в такие формулы значениями и итоговые (вычисленные) значения Mt, м	Описание закрепления точки
	содержатся в Едином государственном реестре недвижимости		определены в результате выполнения комплексных кадастровых работ				
	X	Y	X	Y			
1	2	3	4	5	6	7	8
н4708У	—	—	357 198,54	1 232 848,81	Метод спутниковых геодезических измерений (определений)	0,10	—
н5111У	—	—	357 170,97	1 232 824,18			
н5112У	—	—	357 273,14	1 232 711,97			
н5113У	—	—	357 303,63	1 232 744,38			
н4708У	—	—	357 198,54	1 232 848,81			

Вырез 1 из 1

н29У	—	—	357 258,53	1 232 731,37	Метод спутниковых геодезических измерений (определений)	0,10	—
н30У	—	—	357 258,48	1 232 731,61			
н 31У	—	—	357 258,29	1 232 731,57			
н32У	—	—	357 258,34	1 232 731,33			
н29У	—	—	357 258,53	1 232 731,37			

2. Сведения о частях границ уточняемого земельного участка с кадастровым номером 13:09:0208005:4 :

Обозначение части границ		Горизонтальное проложение (S), м	Описание прохождения части границ	Сведения о согласовании местоположения границ (согласовано/спорное)
от т.	до т.			

1	2	3	4	5
н4708У	н5111У	36,97	—	согласовано
н5111У	н5112У	151,76		
н5112У	н5113У	44,50		
н5113У	н4708У	148,15		

Вырез 1 из 1

н29У	н30У	0,25	—	согласовано
н30У	н 31У	0,19		
н 31У	н32У	0,25		
н32У	н29У	0,19		

3. Сведения о характеристиках уточняемого земельного участка с кадастровым номером 13:09:0208005:4 :

№ п/п	Наименование характеристики земельного участка	Значение характеристики
1	2	3
1.	Адрес земельного участка	—
1.1.	Сведения о местоположении земельного участка (при отсутствии адреса) в структурированном в соответствии с федеральной информационной адресной системой виде	Российская Федерация, Республика Мордовия, Инсарский р-н, Кульмеж д, Антроповых ул, д 1
1.2.	Дополнительные сведения о местоположении земельного участка	—
2.	Площадь земельного участка ± величина погрешности определения (вычисления) площади ($P \pm \Delta P$), м ²	6 100 ± 27,00
3.	Формула, примененная для вычисления предельной погрешности определения площади земельного участка, с подставленными значениями и итоговые (вычисленные) значения	$3,5 * 0,10 * \sqrt{(6\ 100,00)} = 27$
4.	Площадь земельного участка согласно сведениям Единого государственного реестра недвижимости (Ркад), м ²	6 100,00
5.	Оценка расхождения Р и Ркад ($P - P_{кад}$), м ²	0
6.	Предельный минимальный и максимальный размеры земельного участка (Рмин и Рмакс), м ²	— —
7.	Вид (виды) разрешенного использования	Для ведения личного подсобного хозяйства
7.1.	Дополнительные сведения об использовании земельного участка	—
8.	Кадастровый или иной государственный учетный номер (инвентарный) здания, сооружения, объекта незавершенного строительства, расположенного на земельном участке	—

1	2	3
9.	Сведения о земельных участках (землях общего пользования, территории общего пользования), посредством которых обеспечивается доступ	—
10.	Иные сведения	—

4. Пояснения к сведениям об уточняемом земельном участке с кадастровым номером 13:09:0208005:4 :

1.	—
----	---

1. Сведения о характерных точках границ уточняемого земельного участка с кадастровым номером 13:09:0208005:5 :
Система координат МСК-13, зона 1 Зона № 1

Обозначение характерных точек границ	Координаты, м				Метод определения координат	Формулы, примененные для расчета средней квадратической погрешности определения координат характерных точек границ (Mt), с подставленными в такие формулы значениями и итоговые (вычисленные) значения Mt, м	Описание закрепления точки
	содержатся в Едином государственном реестре недвижимости		определены в результате выполнения комплексных кадастровых работ				
	X	Y	X	Y			
1	2	3	4	5	6	7	8
н4769У	—	—	357 311,84	1 232 946,76	Метод спутниковых геодезических измерений (определений)	0,10	—
н4774У	—	—	357 310,17	1 232 948,81			
н4770У	—	—	357 306,10	1 232 945,55			
н4771У	—	—	357 307,72	1 232 943,48			
н4768У	—	—	357 295,77	1 232 932,55			
н4767У	—	—	357 364,49	1 232 864,90			
н4766У	—	—	357 417,37	1 232 807,84			
н4772У	—	—	357 448,03	1 232 836,16			

1	2	3	4	5	6	7	8
н4785У	—	—	357 386,74	1 232 900,70	Метод спутниковых геодезических измерений (определений)	0,10	—
н4783У	—	—	357 330,63	1 232 959,93			
н4773У	—	—	357 328,72	1 232 961,94			
н4775У	—	—	357 319,49	1 232 953,41			
н4769У	—	—	357 311,84	1 232 946,76			

2. Сведения о частях границ уточняемого земельного участка с кадастровым номером 13:09:0208005:5 :

Обозначение части границ		Горизонтальное проложение (S), м	Описание прохождения части границ	Сведения о согласовании местоположения границ (согласовано/спорное)
от т.	до т.			
1	2	3	4	5
н4769У	н4774У	2,64	—	согласовано
н4774У	н4770У	5,21		
н4770У	н4771У	2,63		
н4771У	н4768У	16,19		
н4768У	н4767У	96,43		
н4767У	н4766У	77,80		
н4766У	н4772У	41,74		
н4772У	н4785У	89,00		
н4785У	н4783У	81,59		
н4783У	н4773У	2,77		
н4773У	н4775У	12,57		
н4775У	н4769У	10,14		

3. Сведения о характеристиках уточняемого земельного участка с кадастровым номером 13:09:0208005:5 :

№ п/п	Наименование характеристики земельного участка	Значение характеристики
1	2	3

1	2	3
1.	Адрес земельного участка	—
1.1.	Сведения о местоположении земельного участка (при отсутствии адреса) в структурированном в соответствии с федеральной информационной адресной системой виде	Российская Федерация, Республика Мордовия, Инсарский р-н, Кульмеж д, Антроповых ул, уч 13
1.2.	Дополнительные сведения о местоположении земельного участка	—
2.	Площадь земельного участка ± величина погрешности определения (вычисления) площади ($P \pm \Delta P$), м ²	7 296 ± 30,00
3.	Формула, примененная для вычисления предельной погрешности определения площади земельного участка, с подставленными значениями и итоговые (вычисленные) значения	$3,5*0,10*\sqrt{(7\ 296,00)} = 30$
4.	Площадь земельного участка согласно сведениям Единого государственного реестра недвижимости (Ркад), м ²	7 300,00
5.	Оценка расхождения P и Ркад ($P - P_{кад}$), м ²	4
6.	Предельный минимальный и максимальный размеры земельного участка (Pмин и Pмакс), м ²	— —
7.	Вид (виды) разрешенного использования	Для ведения личного подсобного хозяйства
7.1.	Дополнительные сведения об использовании земельного участка	—
8.	Кадастровый или иной государственный учетный номер (инвентарный) здания, сооружения, объекта незавершенного строительства, расположенного на земельном участке	—
9.	Сведения о земельных участках (землях общего пользования, территории общего пользования), посредством которых обеспечивается доступ	—
10.	Иные сведения	—
4. Пояснения к сведениям об уточняемом земельном участке с кадастровым номером		13:09:0208005:5
1.	—	—

1. Сведения о характерных точках границ уточняемого земельного участка с кадастровым номером 13:09:0208005:6 :
 Система координат МСК-13, зона 1 Зона № 1

Обозначение характерных точек границ	Координаты, м				Метод определения координат	Формулы, примененные для расчета средней квадратической погрешности определения координат характерных точек границ (Mt), с подставленными в такие формулы значениями и итоговые (вычисленные) значения Mt, м	Описание закрепления точки
	содержатся в Едином государственном реестре недвижимости		определены в результате выполнения комплексных кадастровых работ				
	X	Y	X	Y			
1	2	3	4	5	6	7	8
н4786У	—	—	357 377,93	1 233 004,79	Метод спутниковых геодезических измерений (определений)	0,10	—
н4778У	—	—	357 355,72	1 232 982,54			
н4784У	—	—	357 411,83	1 232 925,32			
н4788У	—	—	357 479,65	1 232 863,34			
н4794У	—	—	357 512,25	1 232 912,33			
н4800У	—	—	357 487,04	1 232 930,18			
н4799У	—	—	357 462,96	1 232 944,85			
н4793У	—	—	357 451,04	1 232 948,61			
н4792У	—	—	357 435,62	1 232 956,69			
н4786У	—	—	357 377,93	1 233 004,79			

2. Сведения о частях границ уточняемого земельного участка с кадастровым номером 13:09:0208005:6 :

Обозначение части границ		Горизонтальное проложение (S), м	Описание прохождения части границ	Сведения о согласовании местоположения границ (согласовано/спорное)
от т.	до т.			
1	2	3	4	5

1	2	3	4	5
н4786У	н4778У	31,44	—	согласовано
н4778У	н4784У	80,14		
н4784У	н4788У	91,88		
н4788У	н4794У	58,85		
н4794У	н4800У	30,89		
н4800У	н4799У	28,20		
н4799У	н4793У	12,50		
н4793У	н4792У	17,41		
н4792У	н4786У	75,11		

3. Сведения о характеристиках уточняемого земельного участка с кадастровым номером 13:09:0208005:6 :

№ п/п	Наименование характеристики земельного участка	Значение характеристики
1	2	3
1.	Адрес земельного участка	—
1.1.	Сведения о местоположении земельного участка (при отсутствии адреса) в структурированном в соответствии с федеральной информационной адресной системой виде	Российская Федерация, Республика Мордовия, Инсарский р-н, Кульмеж д, Антроповых ул, уч 19
1.2.	Дополнительные сведения о местоположении земельного участка	—
2.	Площадь земельного участка ± величина погрешности определения (вычисления) площади ($P \pm \Delta P$), м ²	7 301 ± 30,00
3.	Формула, примененная для вычисления предельной погрешности определения площади земельного участка, с подставленными значениями и итоговые (вычисленные) значения	$3,5 * 0,10 * \sqrt{(7\ 301,00)} = 30$
4.	Площадь земельного участка согласно сведениям Единого государственного реестра недвижимости (Ркад), м ²	7 300,00
5.	Оценка расхождения Р и Ркад ($P - P_{кад}$), м ²	1
6.	Предельный минимальный и максимальный размеры земельного участка ($P_{мин}$ и $P_{макс}$), м ²	— —
7.	Вид (виды) разрешенного использования	Для ведения личного подсобного хозяйства
7.1.	Дополнительные сведения об использовании земельного участка	—
8.	Кадастровый или иной государственный учетный номер (инвентарный) здания, сооружения, объекта незавершенного строительства, расположенного на земельном участке	—

1	2	3
9.	Сведения о земельных участках (землях общего пользования, территории общего пользования), посредством которых обеспечивается доступ	—
10.	Иные сведения	—

4. Пояснения к сведениям об уточняемом земельном участке с кадастровым номером 13:09:0208005:6 :

1.	—
----	---

1. Сведения о характерных точках границ уточняемого земельного участка с кадастровым номером 13:09:0208005:7 :
Система координат МСК-13, зона 1 Зона № 1

Обозначение характерных точек границ	Координаты, м				Метод определения координат	Формулы, примененные для расчета средней квадратической погрешности определения координат характерных точек границ (Mt), с подставленными в такие формулы значениями и итоговые (вычисленные) значения Mt, м	Описание закрепления точки
	содержатся в Едином государственном реестре недвижимости		определены в результате выполнения комплексных кадастровых работ				
	X	Y	X	Y			
1	2	3	4	5	6	7	8
н4798У	—	—	357 394,76	1 233 026,79	Метод спутниковых геодезических измерений (определений)	0,10	—
н4797У	—	—	357 408,58	1 233 016,60			
н4796У	—	—	357 460,18	1 232 984,86			
н4795У	—	—	357 532,99	1 232 937,18			
н4801У	—	—	357 548,21	1 232 961,46			
н4802У	—	—	357 490,15	1 232 995,60			
н4805У	—	—	357 467,83	1 233 009,69			
н4803У	—	—	357 427,71	1 233 033,64			

1	2	3	4	5	6	7	8
н4804У	—	—	357 409,75	1 233 045,15	Метод спутниковых геодезических измерений (определений)	0,10	—
н4798У	—	—	357 394,76	1 233 026,79			

2. Сведения о частях границ уточняемого земельного участка с кадастровым номером 13:09:0208005:7 :

Обозначение части границ		Горизонтальное проложение (S), м	Описание прохождения части границ	Сведения о согласовании местоположения границ (согласовано/спорное)
от т.	до т.			
1	2	3	4	5
н4798У	н4797У	17,17	—	согласовано
н4797У	н4796У	60,58		
н4796У	н4795У	87,03		
н4795У	н4801У	28,66		
н4801У	н4802У	67,35		
н4802У	н4805У	26,40		
н4805У	н4803У	46,72		
н4803У	н4804У	21,33		
н4804У	н4798У	23,70		

3. Сведения о характеристиках уточняемого земельного участка с кадастровым номером 13:09:0208005:7 :

№ п/п	Наименование характеристики земельного участка	Значение характеристики
1	2	3
1.	Адрес земельного участка	431438, Российская Федерация, Республика Мордовия, Инсарский р-н, Русско-Паевское с/с, Кульмеж д, Антроповых ул, уч 23
1.1.	Сведения о местоположении земельного участка (при отсутствии адреса) в структурированном в соответствии с федеральной информационной адресной системой виде	—
1.2.	Дополнительные сведения о местоположении земельного участка	—
2.	Площадь земельного участка ± величина погрешности определения (вычисления) площади ($P \pm \Delta P$), м ²	4 200 ± 23,00
3.	Формула, примененная для вычисления предельной погрешности определения площади земельного участка, с подставленными значениями и итоговые (вычисленные) значения	$3,5 * 0,10 * \sqrt{(4\ 200,00)} = 23$

1	2	3
4.	Площадь земельного участка согласно сведениям Единого государственного реестра недвижимости (Ркад), м ²	4 200,00
5.	Оценка расхождения Р и Ркад (Р - Ркад), м ²	0
6.	Предельный минимальный и максимальный размеры земельного участка (Рмин и Рмакс), м ²	— —
7.	Вид (виды) разрешенного использования	Для ведения личного подсобного хозяйства
7.1.	Дополнительные сведения об использовании земельного участка	—
8.	Кадастровый или иной государственный учетный номер (инвентарный) здания, сооружения, объекта незавершенного строительства, расположенного на земельном участке	13:09:0208005:142
9.	Сведения о земельных участках (землях общего пользования, территории общего пользования), посредством которых обеспечивается доступ	—
10.	Иные сведения	—

4. Пояснения к сведениям об уточняемом земельном участке с кадастровым номером 13:09:0208005:7 :

1.	—
----	---

1. Сведения о характерных точках границ уточняемого земельного участка с кадастровым номером 13:09:0208005:8 :
Система координат МСК-13, зона 1 Зона № 1

Обозначение характерных точек границ	Координаты, м				Метод определения координат	Формулы, примененные для расчета средней квадратической погрешности определения координат характерных точек границ (Mt), с подставленными в такие формулы значениями и итоговые (вычисленные) значения Mt, м	Описание закрепления точки
	содержатся в Едином государственном реестре недвижимости		определены в результате выполнения комплексных кадастровых работ				
	X	Y	X	Y			
1	2	3	4	5	6	7	8
н4806У	—	—	357 420,65	1 233 060,24	Метод спутниковых геодезических измерений (определений)	0,10	—
н4804У	—	—	357 409,75	1 233 045,15			
н4803У	—	—	357 427,71	1 233 033,64			

1	2	3	4	5	6	7	8
н4805У	—	—	357 467,83	1 233 009,69	Метод спутниковых геодезических измерений (определений)	0,10	—
н4802У	—	—	357 490,15	1 232 995,60			
н4801У	—	—	357 548,21	1 232 961,46			
н4820У	—	—	357 550,23	1 232 959,99			
н4809У	—	—	357 565,19	1 232 983,30			
н4819У	—	—	357 524,24	1 233 008,85			
н4810У	—	—	357 517,49	1 233 013,77			
н4811У	—	—	357 497,11	1 233 025,05			
н4812У	—	—	357 479,45	1 233 032,91			
н4813У	—	—	357 470,61	1 233 036,61			
н4814У	—	—	357 455,86	1 233 043,70			
н4815У	—	—	357 440,25	1 233 049,16			
н4816У	—	—	357 439,59	1 233 048,38			
н4817У	—	—	357 433,38	1 233 053,19			
н4818У	—	—	357 432,91	1 233 052,61			
н4806У	—	—	357 420,65	1 233 060,24			

2. Сведения о частях границ уточняемого земельного участка с кадастровым номером 13:09:0208005:8 :

Обозначение части границ		Горизонтальное проложение (S), м	Описание прохождения части границ	Сведения о согласовании местоположения границ (согласовано/спорное)
от т.	до т.			

1	2	3	4	5
н4806У	н4804У	18,61	—	СОГЛАСОВАНО
н4804У	н4803У	21,33		
н4803У	н4805У	46,72		
н4805У	н4802У	26,40		
н4802У	н4801У	67,35		
н4801У	н4820У	2,50		
н4820У	н4809У	27,70		
н4809У	н4819У	48,27		
н4819У	н4810У	8,35		
н4810У	н4811У	23,29		
н4811У	н4812У	19,33		
н4812У	н4813У	9,58		
н4813У	н4814У	16,37		
н4814У	н4815У	16,54		
н4815У	н4816У	1,02		
н4816У	н4817У	7,85		
н4817У	н4818У	0,75		
н4818У	н4806У	14,44		

3. Сведения о характеристиках уточняемого земельного участка с кадастровым номером 13:09:0208005:8 :

№ п/п	Наименование характеристики земельного участка	Значение характеристики
1	2	3
1.	Адрес земельного участка	—
1.1.	Сведения о местоположении земельного участка (при отсутствии адреса) в структурированном в соответствии с федеральной информационной адресной системой виде	Российская Федерация, Республика Мордовия, Инсарский р-н, Кульмеж д, Антроповых ул, уч 25
1.2.	Дополнительные сведения о местоположении земельного участка	—
2.	Площадь земельного участка ± величина погрешности определения (вычисления) площади ($P \pm \Delta P$), м ²	4 200 ± 23,00
3.	Формула, примененная для вычисления предельной погрешности определения площади земельного участка, с подставленными значениями и итоговые (вычисленные) значения	$3,5*0,10*\sqrt{(4\ 200,00)} = 23$

1	2	3
4.	Площадь земельного участка согласно сведениям Единого государственного реестра недвижимости (Ркад), м ²	4 200,00
5.	Оценка расхождения Р и Ркад (Р - Ркад), м ²	0
6.	Предельный минимальный и максимальный размеры земельного участка (Рмин и Рмакс), м ²	— —
7.	Вид (виды) разрешенного использования	Для ведения личного подсобного хозяйства
7.1.	Дополнительные сведения об использовании земельного участка	—
8.	Кадастровый или иной государственный учетный номер (инвентарный) здания, сооружения, объекта незавершенного строительства, расположенного на земельном участке	13:09:0208005:160
9.	Сведения о земельных участках (землях общего пользования, территории общего пользования), посредством которых обеспечивается доступ	—
10.	Иные сведения	—

4. Пояснения к сведениям об уточняемом земельном участке с кадастровым номером 13:09:0208005:8 :

1.	—
----	---

1. Сведения о характерных точках границ уточняемого земельного участка с кадастровым номером 13:09:0208005:9 :
Система координат МСК-13, зона 1 Зона № 1

Обозначение характерных точек границ	Координаты, м				Метод определения координат	Формулы, примененные для расчета средней квадратической погрешности определения координат характерных точек границ (Mt), с подставленными в такие формулы значениями и итоговые (вычисленные) значения Mt, м	Описание закрепления точки
	содержатся в Едином государственном реестре недвижимости		определены в результате выполнения комплексных кадастровых работ				
	X	Y	X	Y			
1	2	3	4	5	6	7	8
н5182У	—	—	357 447,51	1 233 232,68	Метод спутниковых геодезических измерений (определений)	0,10	—
н5189У	—	—	357 455,93	1 233 250,05			
н5190У	—	—	357 454,69	1 233 250,65			

1	2	3	4	5	6	7	8
н5191У	—	—	357 458,71	1 233 258,93	Метод спутниковых геодезических измерений (определений)	0,10	—
н5192У	—	—	357 434,46	1 233 273,40			
н5193У	—	—	357 419,98	1 233 280,85			
н5194У	—	—	357 410,35	1 233 284,80			
н5197У	—	—	357 380,86	1 233 300,01			
н5200У	—	—	357 366,82	1 233 272,26			
н5183У	—	—	357 433,72	1 233 239,77			
н5182У	—	—	357 447,51	1 233 232,68			

2. Сведения о частях границ уточняемого земельного участка с кадастровым номером 13:09:0208005:9 :

Обозначение части границ		Горизонтальное проложение (S), м	Описание прохождения части границ	Сведения о согласовании местоположения границ (согласовано/спорное)
от т.	до т.			
1	2	3	4	5
н5182У	н5189У	19,30	—	согласовано
н5189У	н5190У	1,38		
н5190У	н5191У	9,20		
н5191У	н5192У	28,24		
н5192У	н5193У	16,28		
н5193У	н5194У	10,41		
н5194У	н5197У	33,18		
н5197У	н5200У	31,10		
н5200У	н5183У	74,37		
н5183У	н5182У	15,51		

3. Сведения о характеристиках уточняемого земельного участка с кадастровым номером 13:09:0208005:9 :

№ п/п	Наименование характеристики земельного участка	Значение характеристики
1	2	3

1	2	3
1.	Адрес земельного участка	Российская Федерация, Республика Мордовия, Инсарский р-н, Русско-Паевское с/с, Кульмеж д, Антроповых ул
1.1.	Сведения о местоположении земельного участка (при отсутствии адреса) в структурированном в соответствии с федеральной информационной адресной системой виде	—
1.2.	Дополнительные сведения о местоположении земельного участка	—
2.	Площадь земельного участка ± величина погрешности определения (вычисления) площади ($P \pm \Delta P$), м ²	2 700 ± 18,00
3.	Формула, примененная для вычисления предельной погрешности определения площади земельного участка, с подставленными значениями и итоговые (вычисленные) значения	$3,5 * 0,10 * \sqrt{(2\ 700,00)} = 18$
4.	Площадь земельного участка согласно сведениям Единого государственного реестра недвижимости (Ркад), м ²	2 700,00
5.	Оценка расхождения P и Ркад ($P - P_{кад}$), м ²	0
6.	Предельный минимальный и максимальный размеры земельного участка (Pмин и Pмакс), м ²	— —
7.	Вид (виды) разрешенного использования	Для ведения личного подсобного хозяйства
7.1.	Дополнительные сведения об использовании земельного участка	—
8.	Кадастровый или иной государственный учетный номер (инвентарный) здания, сооружения, объекта незавершенного строительства, расположенного на земельном участке	13:09:0208005:144
9.	Сведения о земельных участках (землях общего пользования, территории общего пользования), посредством которых обеспечивается доступ	—
10.	Иные сведения	—
4. Пояснения к сведениям об уточняемом земельном участке с кадастровым номером		13:09:0208005:9 :
1.	—	—

1. Сведения о характерных точках границ уточняемого земельного участка с кадастровым номером 13:09:0208005:11 :
 Система координат МСК-13, зона 1 Зона № 1

Обозначение характерных точек границ	Координаты, м				Метод определения координат	Формулы, примененные для расчета средней квадратической погрешности определения координат характерных точек границ (Mt), с подставленными в такие формулы значениями и итоговые (вычисленные) значения Mt, м	Описание закрепления точки
	содержатся в Едином государственном реестре недвижимости		определены в результате выполнения комплексных кадастровых работ				
	X	Y	X	Y			
1	2	3	4	5	6	7	8
н4837У	—	—	357 478,66	1 233 151,00	Метод спутниковых геодезических измерений (определений)	0,10	—
н4829У	—	—	357 468,88	1 233 135,70			
н4836У	—	—	357 480,19	1 233 129,36			
н4834У	—	—	357 635,05	1 233 064,24			
н4838У	—	—	357 642,42	1 233 082,64			
н4839У	—	—	357 496,66	1 233 141,09			
н4840У	—	—	357 482,67	1 233 148,44			
н4837У	—	—	357 478,66	1 233 151,00			

2. Сведения о частях границ уточняемого земельного участка с кадастровым номером 13:09:0208005:11 :

Обозначение части границ		Горизонтальное проложение (S), м	Описание прохождения части границ	Сведения о согласовании местоположения границ (согласовано/спорное)
от т.	до т.			
1	2	3	4	5
н4837У	н4829У	18,16	—	согласовано
н4829У	н4836У	12,97		
н4836У	н4834У	167,99		
н4834У	н4838У	19,82		

1	2	3	4	5
н4838У	н4839У	157,04	—	согласовано
н4839У	н4840У	15,80		
н4840У	н4837У	4,76		

3. Сведения о характеристиках уточняемого земельного участка с кадастровым номером 13:09:0208005:11 :

№ п/п	Наименование характеристики земельного участка	Значение характеристики
1	2	3
1.	Адрес земельного участка	—
1.1.	Сведения о местоположении земельного участка (при отсутствии адреса) в структурированном в соответствии с федеральной информационной адресной системой виде	Российская Федерация, Республика Мордовия, Инсарский р-н, Кульмеж д, Антроповых ул, 37
1.2.	Дополнительные сведения о местоположении земельного участка	—
2.	Площадь земельного участка ± величина погрешности определения (вычисления) площади ($P \pm \Delta P$), м ²	3 302 ± 20,00
3.	Формула, примененная для вычисления предельной погрешности определения площади земельного участка, с подставленными значениями и итоговые (вычисленные) значения	$3,5 * 0,10 * \sqrt{(3\ 302,00)} = 20$
4.	Площадь земельного участка согласно сведениям Единого государственного реестра недвижимости (Ркад), м ²	3 300,00
5.	Оценка расхождения Р и Ркад ($P - P_{кад}$), м ²	2
6.	Предельный минимальный и максимальный размеры земельного участка (Рмин и Рмакс), м ²	— —
7.	Вид (виды) разрешенного использования	Для ведения личного подсобного хозяйства
7.1.	Дополнительные сведения об использовании земельного участка	—
8.	Кадастровый или иной государственный учетный номер (инвентарный) здания, сооружения, объекта незавершенного строительства, расположенного на земельном участке	13:09:0208005:130
9.	Сведения о земельных участках (землях общего пользования, территории общего пользования), посредством которых обеспечивается доступ	—
10.	Иные сведения	—

4. Пояснения к сведениям об уточняемом земельном участке с кадастровым номером 13:09:0208005:11 :

1.	—
----	---

1. Сведения о характерных точках границ уточняемого земельного участка с кадастровым номером 13:09:0208005:12 :
 Система координат МСК-13, зона 1 Зона № 1

Обозначение характерных точек границ	Координаты, м				Метод определения координат	Формулы, примененные для расчета средней квадратической погрешности определения координат характерных точек границ (Mt), с подставленными в такие формулы значениями и итоговые (вычисленные) значения Mt, м	Описание закрепления точки
	содержатся в Едином государственном реестре недвижимости		определены в результате выполнения комплексных кадастровых работ				
	X	Y	X	Y			
1	2	3	4	5	6	7	8
н4841У	—	—	357 487,98	1 233 166,73	Метод спутниковых геодезических измерений (определений)	0,10	—
н4837У	—	—	357 478,66	1 233 151,00			
н4840У	—	—	357 482,67	1 233 148,44			
н4839У	—	—	357 496,66	1 233 141,09			
н4838У	—	—	357 642,42	1 233 082,64			
н4842У	—	—	357 650,37	1 233 100,97			
н4843У	—	—	357 505,69	1 233 157,65			
н4841У	—	—	357 487,98	1 233 166,73			

2. Сведения о частях границ уточняемого земельного участка с кадастровым номером 13:09:0208005:12 :

Обозначение части границ		Горизонтальное проложение (S), м	Описание прохождения части границ	Сведения о согласовании местоположения границ (согласовано/спорное)
от т.	до т.			
1	2	3	4	5
н4841У	н4837У	18,28	—	согласовано
н4837У	н4840У	4,76		
н4840У	н4839У	15,80		
н4839У	н4838У	157,04		

1	2	3	4	5
н4838У	н4842У	19,98	—	согласовано
н4842У	н4843У	155,39		
н4843У	н4841У	19,90		

3. Сведения о характеристиках уточняемого земельного участка с кадастровым номером 13:09:0208005:12 :

№ п/п	Наименование характеристики земельного участка	Значение характеристики
1	2	3
1.	Адрес земельного участка	—
1.1.	Сведения о местоположении земельного участка (при отсутствии адреса) в структурированном в соответствии с федеральной информационной адресной системой виде	Российская Федерация, Республика Мордовия, Инсарский р-н, Кульмеж д, Антроповых ул, 39
1.2.	Дополнительные сведения о местоположении земельного участка	—
2.	Площадь земельного участка ± величина погрешности определения (вычисления) площади ($P \pm \Delta P$), м ²	3 401 ± 20,00
3.	Формула, примененная для вычисления предельной погрешности определения площади земельного участка, с подставленными значениями и итоговые (вычисленные) значения	$3,5 * 0,10 * \sqrt{(3\ 401,00)} = 20$
4.	Площадь земельного участка согласно сведениям Единого государственного реестра недвижимости (Ркад), м ²	3 400,00
5.	Оценка расхождения Р и Ркад ($P - P_{кад}$), м ²	1
6.	Предельный минимальный и максимальный размеры земельного участка (Рмин и Рмакс), м ²	— —
7.	Вид (виды) разрешенного использования	Для ведения личного подсобного хозяйства
7.1.	Дополнительные сведения об использовании земельного участка	—
8.	Кадастровый или иной государственный учетный номер (инвентарный) здания, сооружения, объекта незавершенного строительства, расположенного на земельном участке	13:09:0208005:213
9.	Сведения о земельных участках (землях общего пользования, территории общего пользования), посредством которых обеспечивается доступ	—
10.	Иные сведения	—

4. Пояснения к сведениям об уточняемом земельном участке с кадастровым номером 13:09:0208005:12 :

1.	—
----	---

1. Сведения о характерных точках границ уточняемого земельного участка с кадастровым номером 13:09:0208005:13 :
 Система координат МСК-13, зона 1 Зона № 1

Обозначение характерных точек границ	Координаты, м				Метод определения координат	Формулы, примененные для расчета средней квадратической погрешности определения координат характерных точек границ (Mt), с подставленными в такие формулы значениями и итоговые (вычисленные) значения Mt, м	Описание закрепления точки
	содержатся в Едином государственном реестре недвижимости		определены в результате выполнения комплексных кадастровых работ				
	X	Y	X	Y			
1	2	3	4	5	6	7	8
н4844У	—	—	357 515,13	1 233 171,77	Метод спутниковых геодезических измерений (определений)	0,10	—
н4845У	—	—	357 496,64	1 233 181,54			
н4841У	—	—	357 487,98	1 233 166,73			
н4843У	—	—	357 505,69	1 233 157,65			
н4842У	—	—	357 650,37	1 233 100,97			
н4850У	—	—	357 710,52	1 233 073,84			
н4858У	—	—	357 717,61	1 233 091,34			
н4851У	—	—	357 691,14	1 233 102,70			
н4846У	—	—	357 669,68	1 233 110,41			
н4847У	—	—	357 559,49	1 233 151,47			
н4848У	—	—	357 537,78	1 233 161,85			
н4849У	—	—	357 518,06	1 233 169,94			

1	2	3	4	5	6	7	8
н4844У	—	—	357 515,13	1 233 171,77	Метод спутниковых геодезических измерений (определений)	0,10	—

2. Сведения о частях границ уточняемого земельного участка с кадастровым номером 13:09:0208005:13 :

Обозначение части границ		Горизонтальное проложение (S), м	Описание прохождения части границ	Сведения о согласовании местоположения границ (согласовано/спорное)
от т.	до т.			
1	2	3	4	5
н4844У	н4845У	20,91	—	согласовано
н4845У	н4841У	17,16		
н4841У	н4843У	19,90		
н4843У	н4842У	155,39		
н4842У	н4850У	65,99		
н4850У	н4858У	18,88		
н4858У	н4851У	28,80		
н4851У	н4846У	22,80		
н4846У	н4847У	117,59		
н4847У	н4848У	24,06		
н4848У	н4849У	21,31		
н4849У	н4844У	3,45		

3. Сведения о характеристиках уточняемого земельного участка с кадастровым номером 13:09:0208005:13 :

№ п/п	Наименование характеристики земельного участка	Значение характеристики
1	2	3
1.	Адрес земельного участка	—
1.1.	Сведения о местоположении земельного участка (при отсутствии адреса) в структурированном в соответствии с федеральной информационной адресной системой виде	Российская Федерация, Республика Мордовия, Инсарский р-н, Русско-Паевское с/п, Кульмеж д, Антроповых ул, д 41
1.2.	Дополнительные сведения о местоположении земельного участка	—
2.	Площадь земельного участка ± величина погрешности определения (вычисления) площади ($P \pm \Delta P$), м ²	3 807 ± 22,00
3.	Формула, примененная для вычисления предельной погрешности определения площади земельного участка, с подставленными значениями и итоговые (вычисленные) значения	$3,5 * 0,10 * \sqrt{(3\ 807,00)} = 22$

1	2	3
4.	Площадь земельного участка согласно сведениям Единого государственного реестра недвижимости (Ркад), м ²	3 800,00
5.	Оценка расхождения Р и Ркад (Р - Ркад), м ²	7
6.	Предельный минимальный и максимальный размеры земельного участка (Рмин и Рмакс), м ²	— —
7.	Вид (виды) разрешенного использования	Для ведения личного подсобного хозяйства
7.1.	Дополнительные сведения об использовании земельного участка	—
8.	Кадастровый или иной государственный учетный номер (инвентарный) здания, сооружения, объекта незавершенного строительства, расположенного на земельном участке	13:09:0208005:164
9.	Сведения о земельных участках (землях общего пользования, территории общего пользования), посредством которых обеспечивается доступ	—
10.	Иные сведения	—

4. Пояснения к сведениям об уточняемом земельном участке с кадастровым номером 13:09:0208005:13 :

1.	—
----	---

1. Сведения о характерных точках границ уточняемого земельного участка с кадастровым номером 13:09:0208005:14 :
Система координат МСК-13, зона 1 Зона № 1

Обозначение характерных точек границ	Координаты, м				Метод определения координат	Формулы, примененные для расчета средней квадратической погрешности определения координат характерных точек границ (Mt), с подставленными в такие формулы значениями и итоговые (вычисленные) значения Mt, м	Описание закрепления точки
	содержатся в Едином государственном реестре недвижимости		определены в результате выполнения комплексных кадастровых работ				
	X	Y	X	Y			
1	2	3	4	5	6	7	8
н4873У	—	—	357 528,19	1 233 235,93	Метод спутниковых геодезических измерений (определений)	0,10	—
н4874У	—	—	357 526,69	1 233 233,31			
н4875У	—	—	357 523,33	1 233 235,06			

1	2	3	4	5	6	7	8
н4864У	—	—	357 515,12	1 233 218,87	Метод спутниковых геодезических измерений (определений)	0,10	—
н4863У	—	—	357 526,63	1 233 212,85			
н4862У	—	—	357 530,89	1 233 210,88			
н4861У	—	—	357 536,52	1 233 207,30			
н4860У	—	—	357 537,55	1 233 207,30			
н4859У	—	—	357 560,51	1 233 197,44			
н4869У	—	—	357 575,38	1 233 191,06			
н4868У	—	—	357 582,89	1 233 186,71			
н4867У	—	—	357 608,43	1 233 175,37			
н4866У	—	—	357 612,09	1 233 173,83			
н4884У	—	—	357 701,60	1 233 140,10			
н4876У	—	—	357 709,74	1 233 158,70			
н4877У	—	—	357 666,76	1 233 175,79			
н4878У	—	—	357 623,81	1 233 194,82			
н4879У	—	—	357 579,27	1 233 212,83			
н4880У	—	—	357 577,02	1 233 212,83			
н4892У	—	—	357 572,68	1 233 215,69			

1	2	3	4	5	6	7	8
н4881У	—	—	357 554,95	1 233 223,21	Метод спутниковых геодезических измерений (определений)	0,10	—
н4882У	—	—	357 546,76	1 233 226,78			
н4883У	—	—	357 534,06	1 233 233,37			
н4873У	—	—	357 528,19	1 233 235,93			

2. Сведения о частях границ уточняемого земельного участка с кадастровым номером 13:09:0208005:14 :

Обозначение части границ		Горизонтальное проложение (S), м	Описание прохождения части границ	Сведения о согласовании местоположения границ (согласовано/спорное)
от т.	до т.			
1	2	3	4	5
н4873У	н4874У	3,02	—	согласовано
н4874У	н4875У	3,79		
н4875У	н4864У	18,15		
н4864У	н4863У	12,99		
н4863У	н4862У	4,69		
н4862У	н4861У	6,67		
н4861У	н4860У	1,03		
н4860У	н4859У	24,99		
н4859У	н4869У	16,18		
н4869У	н4868У	8,68		
н4868У	н4867У	27,94		
н4867У	н4866У	3,97		
н4866У	н4884У	95,65		
н4884У	н4876У	20,30		
н4876У	н4877У	46,25		
н4877У	н4878У	46,98		
н4878У	н4879У	48,04		
н4879У	н4880У	2,25		
н4880У	н4892У	5,20		
н4892У	н4881У	19,26		
н4881У	н4882У	8,93		
н4882У	н4883У	14,31		

1	2	3	4	5
н4883У	н4873У	6,40	—	согласовано

3. Сведения о характеристиках уточняемого земельного участка с кадастровым номером 13:09:0208005:14 :

№ п/п	Наименование характеристики земельного участка	Значение характеристики
1	2	3
1.	Адрес земельного участка	Российская Федерация, Республика Мордовия, Инсарский р-н, Русско-Паевское с/с, Кульмеж д, Антроповых ул, уч 47
1.1.	Сведения о местоположении земельного участка (при отсутствии адреса) в структурированном в соответствии с федеральной информационной адресной системой виде	—
1.2.	Дополнительные сведения о местоположении земельного участка	—
2.	Площадь земельного участка ± величина погрешности определения (вычисления) площади ($P \pm \Delta P$), м ²	4 409 ± 23,00
3.	Формула, примененная для вычисления предельной погрешности определения площади земельного участка, с подставленными значениями и итоговые (вычисленные) значения	$3,5*0,10*\sqrt{(4\ 409,00)} = 23$
4.	Площадь земельного участка согласно сведениям Единого государственного реестра недвижимости (Ркад), м ²	4 400,00
5.	Оценка расхождения Р и Ркад ($P - P_{кад}$), м ²	9
6.	Предельный минимальный и максимальный размеры земельного участка ($P_{мин}$ и $P_{макс}$), м ²	— —
7.	Вид (виды) разрешенного использования	Для ведения личного подсобного хозяйства
7.1.	Дополнительные сведения об использовании земельного участка	—
8.	Кадастровый или иной государственный учетный номер (инвентарный) здания, сооружения, объекта незавершенного строительства, расположенного на земельном участке	13:09:0208005:220
9.	Сведения о земельных участках (землях общего пользования, территории общего пользования), посредством которых обеспечивается доступ	—
10.	Иные сведения	—

4. Пояснения к сведениям об уточняемом земельном участке с кадастровым номером 13:09:0208005:14 :

1.	—
----	---

1. Сведения о характерных точках границ уточняемого земельного участка с кадастровым номером _____ **13:09:0208005:15** :
 Система координат _____ **МСК-13, зона 1** _____ **Зона №** _____ **1** _____

Обозначение характерных точек границ	Координаты, м				Метод определения координат	Формулы, примененные для расчета средней квадратической погрешности определения координат характерных точек границ (Mt), с подставленными в такие формулы значениями и итоговые (вычисленные) значения Mt, м	Описание закрепления точки
	содержатся в Едином государственном реестре недвижимости		определены в результате выполнения комплексных кадастровых работ				
	X	Y	X	Y			
1	2	3	4	5	6	7	8
н4885У	—	—	357 535,02	1 233 247,51	Метод спутниковых геодезических измерений (определений)	0,10	—
н4886У	—	—	357 532,84	1 233 248,61			
н4887У	—	—	357 526,23	1 233 237,30			
н4873У	—	—	357 528,19	1 233 235,93			
н4883У	—	—	357 534,06	1 233 233,37			
н4882У	—	—	357 546,76	1 233 226,78			
н4881У	—	—	357 554,95	1 233 223,21			
н4892У	—	—	357 572,68	1 233 215,69			
н4880У	—	—	357 577,02	1 233 212,83			
н4879У	—	—	357 579,27	1 233 212,83			
н4878У	—	—	357 623,81	1 233 194,82			
н4877У	—	—	357 666,76	1 233 175,79			

1	2	3	4	5	6	7	8
н4876У	—	—	357 709,74	1 233 158,70	Метод спутниковых геодезических измерений (определений)	0,10	—
н4894У	—	—	357 711,32	1 233 158,10			
н4895У	—	—	357 718,60	1 233 175,32			
н4888У	—	—	357 633,15	1 233 213,55			
н4889У	—	—	357 596,27	1 233 228,23			
н4890У	—	—	357 555,08	1 233 243,85			
н4911У	—	—	357 548,60	1 233 246,82			
н4910У	—	—	357 547,24	1 233 246,68			
н4904У	—	—	357 538,25	1 233 250,24			
н4891У	—	—	357 536,74	1 233 250,81			
н4885У	—	—	357 535,02	1 233 247,51			

2. Сведения о частях границ уточняемого земельного участка с кадастровым номером 13:09:0208005:15 :

Обозначение части границ		Горизонтальное проложение (S), м	Описание прохождения части границ	Сведения о согласовании местоположения границ (согласовано/спорное)
от т.	до т.			
1	2	3	4	5
н4885У	н4886У	2,44	—	согласовано
н4886У	н4887У	13,10		
н4887У	н4873У	2,39		
н4873У	н4883У	6,40		
н4883У	н4882У	14,31		
н4882У	н4881У	8,93		
н4881У	н4892У	19,26		
н4892У	н4880У	5,20		
н4880У	н4879У	2,25		

1	2	3	4	5
н4879У	н4878У	48,04	—	согласовано
н4878У	н4877У	46,98		
н4877У	н4876У	46,25		
н4876У	н4894У	1,69		
н4894У	н4895У	18,70		
н4895У	н4888У	93,61		
н4888У	н4889У	39,69		
н4889У	н4890У	44,05		
н4890У	н4911У	7,13		
н4911У	н4910У	1,37		
н4910У	н4904У	9,67		
н4904У	н4891У	1,61		
н4891У	н4885У	3,72		

3. Сведения о характеристиках уточняемого земельного участка с кадастровым номером 13:09:0208005:15 :

№ п/п	Наименование характеристики земельного участка	Значение характеристики
1	2	3
1.	Адрес земельного участка	—
1.1.	Сведения о местоположении земельного участка (при отсутствии адреса) в структурированном в соответствии с федеральной информационной адресной системой виде	Российская Федерация, Республика Мордовия, Инсарский р-н, Кульмеж д, Антроповых ул, д 49
1.2.	Дополнительные сведения о местоположении земельного участка	—
2.	Площадь земельного участка ± величина погрешности определения (вычисления) площади ($P \pm \Delta P$), м ²	4 001 ± 22,00
3.	Формула, примененная для вычисления предельной погрешности определения площади земельного участка, с подставленными значениями и итоговые (вычисленные) значения	$3,5*0,10*\sqrt{(4\ 001,00)} = 22$
4.	Площадь земельного участка согласно сведениям Единого государственного реестра недвижимости (Ркад), м ²	4 000,00
5.	Оценка расхождения Р и Ркад ($P - P_{кад}$), м ²	1
6.	Предельный минимальный и максимальный размеры земельного участка (Рмин и Рмакс), м ²	— —
7.	Вид (виды) разрешенного использования	Для ведения личного подсобного хозяйства

1	2	3
7.1.	Дополнительные сведения об использовании земельного участка	—
8.	Кадастровый или иной государственный учетный номер (инвентарный) здания, сооружения, объекта незавершенного строительства, расположенного на земельном участке	13:09:0208005:166
9.	Сведения о земельных участках (землях общего пользования, территории общего пользования), посредством которых обеспечивается доступ	—
10.	Иные сведения	—

4. Пояснения к сведениям об уточняемом земельном участке с кадастровым номером 13:09:0208005:15 :

1.	—
----	---

1. Сведения о характерных точках границ уточняемого земельного участка с кадастровым номером 13:09:0208005:16 :
Система координат МСК-13, зона 1 Зона № 1

Обозначение характерных точек границ	Координаты, м				Метод определения координат	Формулы, примененные для расчета средней квадратической погрешности определения координат характерных точек границ (Mt), с подставленными в такие формулы значениями и итоговые (вычисленные) значения Mt, м	Описание закрепления точки
	содержатся в Едином государственном реестре недвижимости		определены в результате выполнения комплексных кадастровых работ				
	X	Y	X	Y			
1	2	3	4	5	6	7	8
н4896У	—	—	357 548,95	1 233 272,01	Метод спутниковых геодезических измерений (определений)	0,10	—
н4897У	—	—	357 546,30	1 233 273,23			
н4898У	—	—	357 544,08	1 233 269,08			
н4899У	—	—	357 546,62	1 233 267,74			
н4900У	—	—	357 544,80	1 233 264,26			
н4901У	—	—	357 542,35	1 233 265,48			

1	2	3	4	5	6	7	8
н4902У	—	—	357 538,20	1 233 257,83	Метод спутниковых геодезических измерений (определений)	0,10	—
н4903У	—	—	357 541,42	1 233 256,08			
н4904У	—	—	357 538,25	1 233 250,24			
н4910У	—	—	357 547,24	1 233 246,68			
н4911У	—	—	357 548,60	1 233 246,82			
н4890У	—	—	357 555,08	1 233 243,85			
н4889У	—	—	357 596,27	1 233 228,23			
н4888У	—	—	357 633,15	1 233 213,55			
н4895У	—	—	357 718,60	1 233 175,32			
н4905У	—	—	357 726,90	1 233 194,18			
н4906У	—	—	357 570,11	1 233 263,45			
н4907У	—	—	357 563,72	1 233 266,21			
н4908У	—	—	357 561,70	1 233 265,98			
н4909У	—	—	357 549,15	1 233 272,45			
н4896У	—	—	357 548,95	1 233 272,01			

2. Сведения о частях границ уточняемого земельного участка с кадастровым номером 13:09:0208005:16 :

Обозначение части границ		Горизонтальное проложение (S), м	Описание прохождения части границ	Сведения о согласовании местоположения границ (согласовано/спорное)
от т.	до т.			
1	2	3	4	5
н4896У	н4897У	2,92	—	согласовано

1	2	3	4	5
н4897У	н4898У	4,71	—	согласовано
н4898У	н4899У	2,87		
н4899У	н4900У	3,93		
н4900У	н4901У	2,74		
н4901У	н4902У	8,70		
н4902У	н4903У	3,66		
н4903У	н4904У	6,64		
н4904У	н4910У	9,67		
н4910У	н4911У	1,37		
н4911У	н4890У	7,13		
н4890У	н4889У	44,05		
н4889У	н4888У	39,69		
н4888У	н4895У	93,61		
н4895У	н4905У	20,61		
н4905У	н4906У	171,41		
н4906У	н4907У	6,96		
н4907У	н4908У	2,03		
н4908У	н4909У	14,12		
н4909У	н4896У	0,48		

3. Сведения о характеристиках уточняемого земельного участка с кадастровым номером 13:09:0208005:16 :

№ п/п	Наименование характеристики земельного участка	Значение характеристики
1	2	3
1.	Адрес земельного участка	Российская Федерация, Республика Мордовия, Инсарский р-н, Русско-Паевское с/с, Кульмеж д, Антроповых ул, уч 51
1.1.	Сведения о местоположении земельного участка (при отсутствии адреса) в структурированном в соответствии с федеральной информационной адресной системой виде	—
1.2.	Дополнительные сведения о местоположении земельного участка	—
2.	Площадь земельного участка ± величина погрешности определения (вычисления) площади ($P \pm \Delta P$), м ²	4 200 ± 23,00

1	2	3
3.	Формула, примененная для вычисления предельной погрешности определения площади земельного участка, с подставленными значениями и итоговые (вычисленные) значения	$3,5*0,10*\sqrt{(4\ 200,00)} = 23$
4.	Площадь земельного участка согласно сведениям Единого государственного реестра недвижимости (Ркад), м ²	4 200,00
5.	Оценка расхождения Р и Ркад (Р - Ркад), м ²	0
6.	Предельный минимальный и максимальный размеры земельного участка (Рмин и Рмакс), м ²	— —
7.	Вид (виды) разрешенного использования	Для ведения личного подсобного хозяйства
7.1.	Дополнительные сведения об использовании земельного участка	—
8.	Кадастровый или иной государственный учетный номер (инвентарный) здания, сооружения, объекта незавершенного строительства, расположенного на земельном участке	13:09:0208005:131
9.	Сведения о земельных участках (землях общего пользования, территории общего пользования), посредством которых обеспечивается доступ	—
10.	Иные сведения	—

4. Пояснения к сведениям об уточняемом земельном участке с кадастровым номером 13:09:0208005:16 :

1.	—
----	---

1. Сведения о характерных точках границ уточняемого земельного участка с кадастровым номером 13:09:0208005:17 :
Система координат МСК-13, зона 1 Зона № 1

Обозначение характерных точек границ	Координаты, м				Метод определения координат	Формулы, примененные для расчета средней квадратической погрешности определения координат характерных точек границ (Mt), с подставленными в такие формулы значениями и итоговые (вычисленные) значения Mt, м	Описание закрепления точки
	содержатся в Едином государственном реестре недвижимости		определены в результате выполнения комплексных кадастровых работ				
	X	Y	X	Y			
1	2	3	4	5	6	7	8
н4912У	—	—	357 568,03	1 233 287,23	Метод спутниковых геодезических измерений (определений)	0,10	—

1	2	3	4	5	6	7	8
н4913У	—	—	357 562,46	1 233 289,69	Метод спутниковых геодезических измерений (определений)	0,10	—
н4914У	—	—	357 562,22	1 233 289,16			
н4915У	—	—	357 559,64	1 233 290,53			
н4916У	—	—	357 556,54	1 233 284,67			
н4917У	—	—	357 553,78	1 233 286,13			
н4918У	—	—	357 550,45	1 233 279,15			
н4919У	—	—	357 552,62	1 233 277,76			
н4909У	—	—	357 549,15	1 233 272,45			
н4908У	—	—	357 561,70	1 233 265,98			
н4907У	—	—	357 563,72	1 233 266,21			
н4906У	—	—	357 570,11	1 233 263,45			
н4905У	—	—	357 726,90	1 233 194,18			
н4920У	—	—	357 734,40	1 233 210,70			
н4921У	—	—	357 626,63	1 233 263,60			
н4922У	—	—	357 617,32	1 233 266,09			
н4923У	—	—	357 592,08	1 233 277,19			
н4924У	—	—	357 588,04	1 233 278,38			

1	2	3	4	5	6	7	8
н4925У	—	—	357 580,47	1 233 281,13	Метод спутниковых геодезических измерений (определений)	0,10	—
н4926У	—	—	357 575,68	1 233 283,52			
н4912У	—	—	357 568,03	1 233 287,23			

2. Сведения о частях границ уточняемого земельного участка с кадастровым номером 13:09:0208005:17 :

Обозначение части границ		Горизонтальное проложение (S), м	Описание прохождения части границ	Сведения о согласовании местоположения границ (согласовано/спорное)
от т.	до т.			
1	2	3	4	5
н4912У	н4913У	6,09	—	согласовано
н4913У	н4914У	0,58		
н4914У	н4915У	2,92		
н4915У	н4916У	6,63		
н4916У	н4917У	3,12		
н4917У	н4918У	7,73		
н4918У	н4919У	2,58		
н4919У	н4909У	6,34		
н4909У	н4908У	14,12		
н4908У	н4907У	2,03		
н4907У	н4906У	6,96		
н4906У	н4905У	171,41		
н4905У	н4920У	18,14		
н4920У	н4921У	120,05		
н4921У	н4922У	9,64		
н4922У	н4923У	27,57		
н4923У	н4924У	4,21		
н4924У	н4925У	8,05		
н4925У	н4926У	5,35		
н4926У	н4912У	8,50		

3. Сведения о характеристиках уточняемого земельного участка с кадастровым номером 13:09:0208005:17 :

№ п/п	Наименование характеристики земельного участка	Значение характеристики
1	2	3

1	2	3
1.	Адрес земельного участка	—
1.1.	Сведения о местоположении земельного участка (при отсутствии адреса) в структурированном в соответствии с федеральной информационной адресной системой виде	Российская Федерация, Республика Мордовия, Инсарский р-н, Русско-Паевское с/п, Кульмеж д, Антроповых ул, д 53
1.2.	Дополнительные сведения о местоположении земельного участка	—
2.	Площадь земельного участка ± величина погрешности определения (вычисления) площади ($P \pm \Delta P$), м ²	4 047 ± 22,00
3.	Формула, примененная для вычисления предельной погрешности определения площади земельного участка, с подставленными значениями и итоговые (вычисленные) значения	$3,5*0,10*\sqrt{(4\ 047,00)} = 22$
4.	Площадь земельного участка согласно сведениям Единого государственного реестра недвижимости (Ркад), м ²	4 000,00
5.	Оценка расхождения P и Ркад ($P - P_{кад}$), м ²	47
6.	Предельный минимальный и максимальный размеры земельного участка (Pмин и Pмакс), м ²	— —
7.	Вид (виды) разрешенного использования	Для ведения личного подсобного хозяйства
7.1.	Дополнительные сведения об использовании земельного участка	—
8.	Кадастровый или иной государственный учетный номер (инвентарный) здания, сооружения, объекта незавершенного строительства, расположенного на земельном участке	13:09:0208005:167
9.	Сведения о земельных участках (землях общего пользования, территории общего пользования), посредством которых обеспечивается доступ	—
10.	Иные сведения	—
4. Пояснения к сведениям об уточняемом земельном участке с кадастровым номером		13:09:0208005:17 :
1.	—	—

1. Сведения о характерных точках границ уточняемого земельного участка с кадастровым номером

13:09:0208005:18

 Система координат МСК-13, зона 1

 Зона № 1

Обозначение характерных точек границ	Координаты, м				Метод определения координат	Формулы, примененные для расчета средней квадратической погрешности определения координат характерных точек границ (Mt), с подставленными в такие формулы значениями и итоговые (вычисленные) значения Mt, м	Описание закрепления точки
	содержатся в Едином государственном реестре недвижимости		определены в результате выполнения комплексных кадастровых работ				
	X	Y	X	Y			
1	2	3	4	5	6	7	8
н4927У	—	—	357 587,02	1 233 296,65	Метод спутниковых геодезических измерений (определений)	0,10	—
н4928У	—	—	357 582,00	1 233 299,42			
н4929У	—	—	357 582,42	1 233 300,17			
н4930У	—	—	357 568,78	1 233 307,70			
н4915У	—	—	357 559,64	1 233 290,53			
н4914У	—	—	357 562,22	1 233 289,16			
н4913У	—	—	357 562,46	1 233 289,69			
н4912У	—	—	357 568,03	1 233 287,23			
н4926У	—	—	357 575,68	1 233 283,52			
н4925У	—	—	357 580,47	1 233 281,13			
н4924У	—	—	357 588,04	1 233 278,38			
н4923У	—	—	357 592,08	1 233 277,19			

1	2	3	4	5	6	7	8
н4922У	—	—	357 617,32	1 233 266,09	Метод спутниковых геодезических измерений (определений)	0,10	—
н4921У	—	—	357 626,63	1 233 263,60			
н4920У	—	—	357 734,40	1 233 210,70			
н4932У	—	—	357 741,50	1 233 225,95			
н4939У	—	—	357 722,69	1 233 234,85			
н4940У	—	—	357 707,41	1 233 241,64			
н4938У	—	—	357 667,52	1 233 259,02			
н4933У	—	—	357 639,87	1 233 272,92			
н4934У	—	—	357 615,50	1 233 284,37			
н4935У	—	—	357 603,28	1 233 289,51			
н4936У	—	—	357 601,81	1 233 290,44			
н4937У	—	—	357 592,67	1 233 294,29			
н4927У	—	—	357 587,02	1 233 296,65			

2. Сведения о частях границ уточняемого земельного участка с кадастровым номером 13:09:0208005:18 :

Обозначение части границ		Горизонтальное проложение (S), м	Описание прохождения части границ	Сведения о согласовании местоположения границ (согласовано/спорное)
от т.	до т.			
1	2	3	4	5
н4927У	н4928У	5,73	—	согласовано
н4928У	н4929У	0,86		
н4929У	н4930У	15,58		
н4930У	н4915У	19,45		
н4915У	н4914У	2,92		

1	2	3	4	5
н4914У	н4913У	0,58	—	согласовано
н4913У	н4912У	6,09		
н4912У	н4926У	8,50		
н4926У	н4925У	5,35		
н4925У	н4924У	8,05		
н4924У	н4923У	4,21		
н4923У	н4922У	27,57		
н4922У	н4921У	9,64		
н4921У	н4920У	120,05		
н4920У	н4932У	16,82		
н4932У	н4939У	20,81		
н4939У	н4940У	16,72		
н4940У	н4938У	43,51		
н4938У	н4933У	30,95		
н4933У	н4934У	26,93		
н4934У	н4935У	13,26		
н4935У	н4936У	1,74		
н4936У	н4937У	9,92		
н4937У	н4927У	6,12		

3. Сведения о характеристиках уточняемого земельного участка с кадастровым номером 13:09:0208005:18 :

№ п/п	Наименование характеристики земельного участка	Значение характеристики
1	2	3
1.	Адрес земельного участка	—
1.1.	Сведения о местоположении земельного участка (при отсутствии адреса) в структурированном в соответствии с федеральной информационной адресной системой виде	Российская Федерация, Республика Мордовия, Инсарский р-н, Кульмеж д, Антроповых ул, уч 55
1.2.	Дополнительные сведения о местоположении земельного участка	—
2.	Площадь земельного участка ± величина погрешности определения (вычисления) площади ($P \pm \Delta P$), м ²	3 000 ± 19,00
3.	Формула, примененная для вычисления предельной погрешности определения площади земельного участка, с подставленными значениями и итоговые (вычисленные) значения	$3,5*0,10*\sqrt{(3\ 000,00)} = 19$

1	2	3
4.	Площадь земельного участка согласно сведениям Единого государственного реестра недвижимости (Ркад), м ²	3 000,00
5.	Оценка расхождения Р и Ркад (Р - Ркад), м ²	0
6.	Предельный минимальный и максимальный размеры земельного участка (Рмин и Рмакс), м ²	— —
7.	Вид (виды) разрешенного использования	Для ведения личного подсобного хозяйства
7.1.	Дополнительные сведения об использовании земельного участка	—
8.	Кадастровый или иной государственный учетный номер (инвентарный) здания, сооружения, объекта незавершенного строительства, расположенного на земельном участке	13:09:0208005:151
9.	Сведения о земельных участках (землях общего пользования, территории общего пользования), посредством которых обеспечивается доступ	—
10.	Иные сведения	—

4. Пояснения к сведениям об уточняемом земельном участке с кадастровым номером 13:09:0208005:18 :

1.	—
----	---

1. Сведения о характерных точках границ уточняемого земельного участка с кадастровым номером 13:09:0208005:19 :
Система координат МСК-13, зона 1 Зона № 1

Обозначение характерных точек границ	Координаты, м				Метод определения координат	Формулы, примененные для расчета средней квадратической погрешности определения координат характерных точек границ (Mt), с подставленными в такие формулы значениями и итоговые (вычисленные) значения Mt, м	Описание закрепления точки
	содержатся в Едином государственном реестре недвижимости		определены в результате выполнения комплексных кадастровых работ				
	X	Y	X	Y			
1	2	3	4	5	6	7	8
н4941У	—	—	357 666,82	1 233 281,38	Метод спутниковых геодезических измерений (определений)	0,10	—
н4953У	—	—	357 652,90	1 233 287,21			
н4942У	—	—	357 648,35	1 233 290,89			

1	2	3	4	5	6	7	8
н4943У	—	—	357 637,44	1 233 293,83	Метод спутниковых геодезических измерений (определений)	0,10	—
н4944У	—	—	357 636,85	1 233 295,28			
н4945У	—	—	357 624,66	1 233 300,69			
н4946У	—	—	357 604,60	1 233 309,04			
н4947У	—	—	357 590,00	1 233 314,19			
н4948У	—	—	357 590,39	1 233 315,30			
н4949У	—	—	357 577,14	1 233 322,51			
н4930У	—	—	357 568,78	1 233 307,70			
н4929У	—	—	357 582,42	1 233 300,17			
н4928У	—	—	357 582,00	1 233 299,42			
н4927У	—	—	357 587,02	1 233 296,65			
н4937У	—	—	357 592,67	1 233 294,29			
н4936У	—	—	357 601,81	1 233 290,44			
н4935У	—	—	357 603,28	1 233 289,51			
н4934У	—	—	357 615,50	1 233 284,37			
н4933У	—	—	357 639,87	1 233 272,92			
н4938У	—	—	357 667,52	1 233 259,02			

1	2	3	4	5	6	7	8
н4940У	—	—	357 707,41	1 233 241,64	Метод спутниковых геодезических измерений (определений)	0,10	—
н4939У	—	—	357 722,69	1 233 234,85			
н4932У	—	—	357 741,50	1 233 225,95			
н4952У	—	—	357 750,52	1 233 244,45			
н4941У	—	—	357 666,82	1 233 281,38			

2. Сведения о частях границ уточняемого земельного участка с кадастровым номером 13:09:0208005:19 :

Обозначение части границ		Горизонтальное проложение (S), м	Описание прохождения части границ	Сведения о согласовании местоположения границ (согласовано/спорное)
от т.	до т.			
1	2	3	4	5
н4941У	н4953У	15,09	—	согласовано
н4953У	н4942У	5,85		
н4942У	н4943У	11,30		
н4943У	н4944У	1,57		
н4944У	н4945У	13,34		
н4945У	н4946У	21,73		
н4946У	н4947У	15,48		
н4947У	н4948У	1,18		
н4948У	н4949У	15,08		
н4949У	н4930У	17,01		
н4930У	н4929У	15,58		
н4929У	н4928У	0,86		
н4928У	н4927У	5,73		
н4927У	н4937У	6,12		
н4937У	н4936У	9,92		
н4936У	н4935У	1,74		
н4935У	н4934У	13,26		
н4934У	н4933У	26,93		
н4933У	н4938У	30,95		
н4938У	н4940У	43,51		

1	2	3	4	5
н4940У	н4939У	16,72	—	согласовано
н4939У	н4932У	20,81		
н4932У	н4952У	20,58		
н4952У	н4941У	91,49		

3. Сведения о характеристиках уточняемого земельного участка с кадастровым номером 13:09:0208005:19 :

№ п/п	Наименование характеристики земельного участка	Значение характеристики
1	2	3
1.	Адрес земельного участка	Российская Федерация, Республика Мордовия, Инсарский р-н, Русско-Паевское с/с, Кульмеж д, Антроповых ул, уч 57
1.1.	Сведения о местоположении земельного участка (при отсутствии адреса) в структурированном в соответствии с федеральной информационной адресной системой виде	—
1.2.	Дополнительные сведения о местоположении земельного участка	—
2.	Площадь земельного участка ± величина погрешности определения (вычисления) площади ($P \pm \Delta P$), м ²	3 660 ± 21,00
3.	Формула, примененная для вычисления предельной погрешности определения площади земельного участка, с подставленными значениями и итоговые (вычисленные) значения	$3,5*0,10*\sqrt{(3\ 660,00)} = 21$
4.	Площадь земельного участка согласно сведениям Единого государственного реестра недвижимости (Ркад), м ²	3 600,00
5.	Оценка расхождения Р и Ркад ($P - P_{кад}$), м ²	60
6.	Предельный минимальный и максимальный размеры земельного участка (Рмин и Рмакс), м ²	— —
7.	Вид (виды) разрешенного использования	Для ведения личного подсобного хозяйства
7.1.	Дополнительные сведения об использовании земельного участка	—
8.	Кадастровый или иной государственный учетный номер (инвентарный) здания, сооружения, объекта незавершенного строительства, расположенного на земельном участке	13:09:0208005:197
9.	Сведения о земельных участках (землях общего пользования, территории общего пользования), посредством которых обеспечивается доступ	—
10.	Иные сведения	—

4. Пояснения к сведениям об уточняемом земельном участке с кадастровым номером 13:09:0208005:19 :

1.							
1. Сведения о характерных точках границ уточняемого земельного участка с кадастровым номером					13:09:0208005:21		:
Система координат			МСК-13, зона 1		Зона № 1		
Обозначение характерных точек границ	Координаты, м				Метод определения координат	Формулы, примененные для расчета средней квадратической погрешности определения координат характерных точек границ (Mt), с подставленными в такие формулы значениями и итоговые (вычисленные) значения Mt, м	Описание закрепления точки
	содержатся в Едином государственном реестре недвижимости		определены в результате выполнения комплексных кадастровых работ				
	X	Y	X	Y			
1	2	3	4	5	6	7	8
н4968У	—	—	357 598,20	1 233 361,59	Метод спутниковых геодезических измерений (определений)	0,10	—
н4967У	—	—	357 612,53	1 233 353,75			
н4966У	—	—	357 644,28	1 233 340,08			
н4965У	—	—	357 689,62	1 233 320,56			
н4971У	—	—	357 737,77	1 233 298,73			
н4973У	—	—	357 770,94	1 233 285,10			
н4974У	—	—	357 781,68	1 233 307,37			
н4975У	—	—	357 702,82	1 233 341,95			
н4976У	—	—	357 699,13	1 233 336,48			
н4977У	—	—	357 688,07	1 233 341,93			
н4978У	—	—	357 681,13	1 233 345,08			

1	2	3	4	5	6	7	8
н4979У	—	—	357 672,63	1 233 348,57	Метод спутниковых геодезических измерений (определений)	0,10	—
н4980У	—	—	357 670,76	1 233 348,57			
н4981У	—	—	357 663,70	1 233 352,08			
н4982У	—	—	357 643,46	1 233 360,41			
н4983У	—	—	357 626,18	1 233 367,52			
н4984У	—	—	357 622,47	1 233 369,22			
н4985У	—	—	357 619,04	1 233 370,43			
н4986У	—	—	357 606,77	1 233 376,27			
н4968У	—	—	357 598,20	1 233 361,59			

2. Сведения о частях границ уточняемого земельного участка с кадастровым номером 13:09:0208005:21 :

Обозначение части границ		Горизонтальное проложение (S), м	Описание прохождения части границ	Сведения о согласовании местоположения границ (согласовано/спорное)
от т.	до т.			
1	2	3	4	5
н4968У	н4967У	16,33	—	согласовано
н4967У	н4966У	34,57		
н4966У	н4965У	49,36		
н4965У	н4971У	52,87		
н4971У	н4973У	35,86		
н4973У	н4974У	24,72		
н4974У	н4975У	86,11		
н4975У	н4976У	6,60		
н4976У	н4977У	12,33		
н4977У	н4978У	7,62		
н4978У	н4979У	9,19		
н4979У	н4980У	1,87		

1	2	3	4	5
н4980У	н4981У	7,88	—	согласовано
н4981У	н4982У	21,89		
н4982У	н4983У	18,69		
н4983У	н4984У	4,08		
н4984У	н4985У	3,64		
н4985У	н4986У	13,59		
н4986У	н4968У	17,00		

3. Сведения о характеристиках уточняемого земельного участка с кадастровым номером 13:09:0208005:21 :

№ п/п	Наименование характеристики земельного участка	Значение характеристики
1	2	3
1.	Адрес земельного участка	—
1.1.	Сведения о местоположении земельного участка (при отсутствии адреса) в структурированном в соответствии с федеральной информационной адресной системой виде	Российская Федерация, Республика Мордовия, Инсарский р-н, Русско-Паевское с/п, Кульмеж д, Антроповых ул, 63
1.2.	Дополнительные сведения о местоположении земельного участка	—
2.	Площадь земельного участка ± величина погрешности определения (вычисления) площади ($P \pm \Delta P$), м ²	4 050 ± 22,00
3.	Формула, примененная для вычисления предельной погрешности определения площади земельного участка, с подставленными значениями и итоговые (вычисленные) значения	$3,5 * 0,10 * \sqrt{(4\ 050,00)} = 22$
4.	Площадь земельного участка согласно сведениям Единого государственного реестра недвижимости (Ркад), м ²	4 000,00
5.	Оценка расхождения Р и Ркад ($P - P_{кад}$), м ²	50
6.	Предельный минимальный и максимальный размеры земельного участка (Рмин и Рмакс), м ²	— —
7.	Вид (виды) разрешенного использования	Для ведения личного подсобного хозяйства
7.1.	Дополнительные сведения об использовании земельного участка	—
8.	Кадастровый или иной государственный учетный номер (инвентарный) здания, сооружения, объекта незавершенного строительства, расположенного на земельном участке	13:09:0208005:199
9.	Сведения о земельных участках (землях общего пользования, территории общего пользования), посредством которых обеспечивается доступ	—

1	2			3			
10.	Иные сведения			—			
4. Пояснения к сведениям об уточняемом земельном участке с кадастровым номером <u>13:09:0208005:21</u> :							
1.	—						
1. Сведения о характерных точках границ уточняемого земельного участка с кадастровым номером <u>13:09:0208005:22</u> :							
Система координат <u>МСК-13, зона 1</u>				Зона № <u>1</u>			
Обозначение характерных точек границ	Координаты, м				Метод определения координат	Формулы, примененные для расчета средней квадратической погрешности определения координат характерных точек границ (Mt), с подставленными в такие формулы значениями и итоговые (вычисленные) значения Mt, м	Описание закрепления точки
	содержатся в Едином государственном реестре недвижимости		определены в результате выполнения комплексных кадастровых работ				
	X	Y	X	Y			
1	2	3	4	5	6	7	8
н5017У	—	—	357 703,70	1 233 423,68	Метод спутниковых геодезических измерений (определений)	0,10	—
н5018У	—	—	357 672,48	1 233 441,15			
н5019У	—	—	357 652,16	1 233 452,98			
н5020У	—	—	357 648,33	1 233 446,82			
н5021У	—	—	357 646,94	1 233 447,69			
н5006У	—	—	357 640,47	1 233 435,86			
н5005У	—	—	357 657,93	1 233 425,87			
н5016У	—	—	357 675,15	1 233 416,42			
н5015У	—	—	357 699,81	1 233 404,09			
н5014У	—	—	357 735,08	1 233 388,89			

1	2	3	4	5	6	7	8
н5013У	—	—	357 833,56	1 233 344,55	Метод спутниковых геодезических измерений (определений)	0,10	—
н5022У	—	—	357 840,34	1 233 358,87			
н5023У	—	—	357 740,40	1 233 405,28			
н5017У	—	—	357 703,70	1 233 423,68			

2. Сведения о частях границ уточняемого земельного участка с кадастровым номером 13:09:0208005:22 :

Обозначение части границ		Горизонтальное проложение (S), м	Описание прохождения части границ	Сведения о согласовании местоположения границ (согласовано/спорное)
от т.	до т.			
1	2	3	4	5
н5017У	н5018У	35,78	—	согласовано
н5018У	н5019У	23,51		
н5019У	н5020У	7,25		
н5020У	н5021У	1,64		
н5021У	н5006У	13,48		
н5006У	н5005У	20,12		
н5005У	н5016У	19,64		
н5016У	н5015У	27,57		
н5015У	н5014У	38,41		
н5014У	н5013У	108,00		
н5013У	н5022У	15,84		
н5022У	н5023У	110,19		
н5023У	н5017У	41,05		

3. Сведения о характеристиках уточняемого земельного участка с кадастровым номером 13:09:0208005:22 :

№ п/п	Наименование характеристики земельного участка	Значение характеристики
1	2	3
1.	Адрес земельного участка	—
1.1.	Сведения о местоположении земельного участка (при отсутствии адреса) в структурированном в соответствии с федеральной информационной адресной системой виде	Российская Федерация, Республика Мордовия, Инсарский р-н, Русско-Паевское с/п, Кульмеж д, Антроповых ул, д 71
1.2.	Дополнительные сведения о местоположении земельного участка	—

1	2	3	4	5	6	7	8
н5105У	—	—	357 816,82	1 233 741,98	Метод спутниковых геодезических измерений (определений)	0,10	—
н5098У	—	—	357 800,55	1 233 715,19			
н5097У	—	—	357 818,67	1 233 704,71			
н5101У	—	—	357 820,69	1 233 702,73			
н5100У	—	—	357 831,90	1 233 696,60			
н5096У	—	—	357 866,47	1 233 677,70			
н5099У	—	—	357 904,97	1 233 651,87			
н5103У	—	—	357 921,66	1 233 642,01			
н5107У	—	—	357 935,47	1 233 664,18			
н5108У	—	—	357 849,01	1 233 720,84			
н5105У	—	—	357 816,82	1 233 741,98			

2. Сведения о частях границ уточняемого земельного участка с кадастровым номером 13:09:0208005:23 :

Обозначение части границ		Горизонтальное проложение (S), м	Описание прохождения части границ	Сведения о согласовании местоположения границ (согласовано/спорное)
от т.	до т.			
1	2	3	4	5
н5105У	н5098У	31,34	—	согласовано
н5098У	н5097У	20,93		
н5097У	н5101У	2,83		
н5101У	н5100У	12,78		
н5100У	н5096У	39,40		
н5096У	н5099У	46,36		
н5099У	н5103У	19,38		
н5103У	н5107У	26,12		
н5107У	н5108У	103,37		

1	2	3	4	5
н5108У	н5105У	38,51	—	согласовано

3. Сведения о характеристиках уточняемого земельного участка с кадастровым номером 13:09:0208005:23 :

№ п/п	Наименование характеристики земельного участка	Значение характеристики
1	2	3
1.	Адрес земельного участка	—
1.1.	Сведения о местоположении земельного участка (при отсутствии адреса) в структурированном в соответствии с федеральной информационной адресной системой виде	Российская Федерация, Республика Мордовия, Инсарский р-н, Кульмеж д, Антроповых ул, д 97
1.2.	Дополнительные сведения о местоположении земельного участка	—
2.	Площадь земельного участка ± величина погрешности определения (вычисления) площади ($P \pm \Delta P$), м ²	3 978 ± 22,00
3.	Формула, примененная для вычисления предельной погрешности определения площади земельного участка, с подставленными значениями и итоговые (вычисленные) значения	$3,5*0,10*\sqrt{(3\ 978,00)} = 22$
4.	Площадь земельного участка согласно сведениям Единого государственного реестра недвижимости (Ркад), м ²	4 000,00
5.	Оценка расхождения Р и Ркад ($P - P_{кад}$), м ²	22
6.	Предельный минимальный и максимальный размеры земельного участка (Рмин и Рмакс), м ²	— —
7.	Вид (виды) разрешенного использования	Для ведения личного подсобного хозяйства
7.1.	Дополнительные сведения об использовании земельного участка	—
8.	Кадастровый или иной государственный учетный номер (инвентарный) здания, сооружения, объекта незавершенного строительства, расположенного на земельном участке	13:09:0208005:184
9.	Сведения о земельных участках (землях общего пользования, территории общего пользования), посредством которых обеспечивается доступ	—
10.	Иные сведения	—

4. Пояснения к сведениям об уточняемом земельном участке с кадастровым номером 13:09:0208005:23 :

1.	—
----	---

1. Сведения о характерных точках границ уточняемого земельного участка с кадастровым номером 13:09:0208005:35 :
 Система координат МСК-13, зона 1 Зона № 1

Обозначение характерных точек границ	Координаты, м				Метод определения координат	Формулы, примененные для расчета средней квадратической погрешности определения координат характерных точек границ (Mt), с подставленными в такие формулы значениями и итоговые (вычисленные) значения Mt, м	Описание закрепления точки
	содержатся в Едином государственном реестре недвижимости		определены в результате выполнения комплексных кадастровых работ				
	X	Y	X	Y			
1	2	3	4	5	6	7	8
н5274У	—	—	357 680,21	1 233 650,51	Метод спутниковых геодезических измерений (определений)	0,10	—
н5275У	—	—	357 685,99	1 233 660,37			
н5276У	—	—	357 691,61	1 233 670,51			
н5277У	—	—	357 697,14	1 233 681,08			
н5278У	—	—	357 693,25	1 233 683,12			
н5279У	—	—	357 696,82	1 233 689,95			
н5280У	—	—	357 619,83	1 233 731,18			
н5283У	—	—	357 577,98	1 233 758,40			
н5281У	—	—	357 556,10	1 233 722,91			
н5282У	—	—	357 635,37	1 233 676,52			
н5274У	—	—	357 680,21	1 233 650,51			
Вырез 1 из 2							
н415У	—	—	357 680,38	1 233 653,28	Метод спутниковых геодезических измерений (определений)	0,10	—

1	2	3	4	5	6	7	8
н416У	—	—	357 680,48	1 233 653,45	Метод спутниковых геодезических измерений (определений)	0,10	—
н417У	—	—	357 680,31	1 233 653,55			
н418У	—	—	357 680,21	1 233 653,38			
н415У	—	—	357 680,38	1 233 653,28			

Вырез 2 из 2

н375У	—	—	357 684,42	1 233 660,17	Метод спутниковых геодезических измерений (определений)	0,10	—
н376У	—	—	357 684,52	1 233 660,34			
н377У	—	—	357 684,35	1 233 660,44			
н378У	—	—	357 684,25	1 233 660,27			
н375У	—	—	357 684,42	1 233 660,17			

2. Сведения о частях границ уточняемого земельного участка с кадастровым номером 13:09:0208005:35 :

Обозначение части границ		Горизонтальное проложение (S), м	Описание прохождения части границ	Сведения о согласовании местоположения границ (согласовано/спорное)
от т.	до т.			
1	2	3	4	5
н5274У	н5275У	11,43	—	согласовано
н5275У	н5276У	11,59		
н5276У	н5277У	11,93		
н5277У	н5278У	4,39		
н5278У	н5279У	7,71		
н5279У	н5280У	87,33		
н5280У	н5283У	49,92		
н5283У	н5281У	41,69		
н5281У	н5282У	91,85		
н5282У	н5274У	51,84		

Вырез 1 из 2

1	2	3	4	5
н415У	н416У	0,20	—	согласовано
н416У	н417У	0,20		
н417У	н418У	0,20		
н418У	н415У	0,20		

Вырез 2 из 2

н375У	н376У	0,20	—	согласовано
н376У	н377У	0,20		
н377У	н378У	0,20		
н378У	н375У	0,20		

3. Сведения о характеристиках уточняемого земельного участка с кадастровым номером 13:09:0208005:35 :

№ п/п	Наименование характеристики земельного участка	Значение характеристики
1	2	3
1.	Адрес земельного участка	431438, Российская Федерация, Республика Мордовия, Инсарский р-н, Русско-Паевское с/с, Кульмеж д, Антроповых ул, уч 56
1.1.	Сведения о местоположении земельного участка (при отсутствии адреса) в структурированном в соответствии с федеральной информационной адресной системой виде	—
1.2.	Дополнительные сведения о местоположении земельного участка	—
2.	Площадь земельного участка ± величина погрешности определения (вычисления) площади ($P \pm \Delta P$), м ²	5 800 ± 27,00
3.	Формула, примененная для вычисления предельной погрешности определения площади земельного участка, с подставленными значениями и итоговые (вычисленные) значения	$3,5 * 0,10 * \sqrt{(5\ 800,00)} = 27$
4.	Площадь земельного участка согласно сведениям Единого государственного реестра недвижимости (Ркад), м ²	5 800,00
5.	Оценка расхождения Р и Ркад ($P - P_{кад}$), м ²	0
6.	Предельный минимальный и максимальный размеры земельного участка ($P_{мин}$ и $P_{макс}$), м ²	— —
7.	Вид (виды) разрешенного использования	Для ведения личного подсобного хозяйства
7.1.	Дополнительные сведения об использовании земельного участка	—
8.	Кадастровый или иной государственный учетный номер (инвентарный) здания, сооружения, объекта незавершенного строительства, расположенного на земельном участке	13:09:0208005:179

1	2	3
9.	Сведения о земельных участках (землях общего пользования, территории общего пользования), посредством которых обеспечивается доступ	—
10.	Иные сведения	—

4. Пояснения к сведениям об уточняемом земельном участке с кадастровым номером 13:09:0208005:35 :

1.	—
----	---

1. Сведения о характерных точках границ уточняемого земельного участка с кадастровым номером 13:09:0208005:37 :
Система координат МСК-13, зона 1 Зона № 1

Обозначение характерных точек границ	Координаты, м				Метод определения координат	Формулы, примененные для расчета средней квадратической погрешности определения координат характерных точек границ (Mt), с подставленными в такие формулы значениями и итоговые (вычисленные) значения Mt, м	Описание закрепления точки
	содержатся в Едином государственном реестре недвижимости		определены в результате выполнения комплексных кадастровых работ				
	X	Y	X	Y			
1	2	3	4	5	6	7	8
н5254У	—	—	357 627,59	1 233 559,50	Метод спутниковых геодезических измерений (определений)	0,10	—
н5255У	—	—	357 638,66	1 233 579,01			
н5256У	—	—	357 642,24	1 233 585,92			
н5257У	—	—	357 618,95	1 233 599,40			
н5269У	—	—	357 581,62	1 233 618,87			
н5258У	—	—	357 561,12	1 233 632,90			
н5259У	—	—	357 534,15	1 233 583,52			
н5260У	—	—	357 595,21	1 233 549,20			

1	2	3	4	5	6	7	8
н5261У	—	—	357 607,83	1 233 570,87	Метод спутниковых геодезических измерений (определений)	0,10	—
н5268У	—	—	357 611,61	1 233 568,91			
н5262У	—	—	357 610,28	1 233 566,28			
н5263У	—	—	357 610,13	1 233 563,64			
н5264У	—	—	357 613,20	1 233 561,15			
н5265У	—	—	357 615,82	1 233 559,99			
н5267У	—	—	357 617,85	1 233 561,37			
н5266У	—	—	357 619,80	1 233 564,23			
н5254У	—	—	357 627,59	1 233 559,50			
Вырез 1 из 3							
н231	—	—	357 628,72	1 233 565,60	Метод спутниковых геодезических измерений (определений)	0,10	—
н232	—	—	357 628,83	1 233 565,77			
н233	—	—	357 628,65	1 233 565,87			
н234	—	—	357 628,55	1 233 565,70			
н231	—	—	357 628,72	1 233 565,60			
Вырез 2 из 3							
н227У	—	—	357 632,42	1 233 571,97	Метод спутниковых геодезических измерений (определений)	0,10	—
н228У	—	—	357 632,52	1 233 572,14			

1	2	3	4	5	6	7	8
н229У	—	—	357 632,36	1 233 572,25	Метод спутниковых геодезических измерений (определений)	0,10	—
н230У	—	—	357 632,25	1 233 572,08			
н227У	—	—	357 632,42	1 233 571,97			

Вырез 3 из 3

н101У	—	—	357 636,42	1 233 578,88	Метод спутниковых геодезических измерений (определений)	0,10	—
н102У	—	—	357 636,53	1 233 579,05			
н103У	—	—	357 636,36	1 233 579,16			
н104У	—	—	357 636,25	1 233 578,98			
н101У	—	—	357 636,42	1 233 578,88			

2. Сведения о частях границ уточняемого земельного участка с кадастровым номером

13:09:0208005:37

:

Обозначение части границ		Горизонтальное проложение (S), м	Описание прохождения части границ	Сведения о согласовании местоположения границ (согласовано/спорное)
от т.	до т.			
1	2	3	4	5
н5254У	н5255У	22,43	—	согласовано
н5255У	н5256У	7,78		
н5256У	н5257У	26,91		
н5257У	н5269У	42,10		
н5269У	н5258У	24,84		
н5258У	н5259У	56,27		
н5259У	н5260У	70,04		
н5260У	н5261У	25,08		
н5261У	н5268У	4,26		
н5268У	н5262У	2,95		
н5262У	н5263У	2,64		
н5263У	н5264У	3,95		
н5264У	н5265У	2,87		

1	2	3	4	5
н5265У	н5267У	2,45	—	согласовано
н5267У	н5266У	3,46		
н5266У	н5254У	9,11		

Вырез 1 из 3

н231	н232	0,20	—	согласовано
н232	н233	0,21		
н233	н234	0,20		
н234	н231	0,20		

Вырез 2 из 3

н227У	н228У	0,20	—	согласовано
н228У	н229У	0,19		
н229У	н230У	0,20		
н230У	н227У	0,20		

Вырез 3 из 3

н101У	н102У	0,20	—	согласовано
н102У	н103У	0,20		
н103У	н104У	0,21		
н104У	н101У	0,20		

3. Сведения о характеристиках уточняемого земельного участка с кадастровым номером 13:09:0208005:37 :

№ п/п	Наименование характеристики земельного участка	Значение характеристики
1	2	3
1.	Адрес земельного участка	—
1.1.	Сведения о местоположении земельного участка (при отсутствии адреса) в структурированном в соответствии с федеральной информационной адресной системой виде	Российская Федерация, Республика Мордовия, Инсарский р-н, Кульмеж д, Антроповых ул, 50
1.2.	Дополнительные сведения о местоположении земельного участка	—
2.	Площадь земельного участка ± величина погрешности определения (вычисления) площади ($P \pm \Delta P$), м ²	4 617 ± 24,00
3.	Формула, примененная для вычисления предельной погрешности определения площади земельного участка, с подставленными значениями и итоговые (вычисленные) значения	$3,5 * 0,10 * \sqrt{(4\ 617,00)} = 24$

1	2	3
4.	Площадь земельного участка согласно сведениям Единого государственного реестра недвижимости (Ркад), м ²	4 600,00
5.	Оценка расхождения Р и Ркад (Р - Ркад), м ²	17
6.	Предельный минимальный и максимальный размеры земельного участка (Рмин и Рмакс), м ²	— —
7.	Вид (виды) разрешенного использования	Для ведения личного подсобного хозяйства
7.1.	Дополнительные сведения об использовании земельного участка	—
8.	Кадастровый или иной государственный учетный номер (инвентарный) здания, сооружения, объекта незавершенного строительства, расположенного на земельном участке	13:09:0208005:178
9.	Сведения о земельных участках (землях общего пользования, территории общего пользования), посредством которых обеспечивается доступ	—
10.	Иные сведения	—

4. Пояснения к сведениям об уточняемом земельном участке с кадастровым номером 13:09:0208005:37 :

1.	—
----	---

1. Сведения о характерных точках границ уточняемого земельного участка с кадастровым номером 13:09:0208005:39 :
Система координат МСК-13, зона 1 Зона № 1

Обозначение характерных точек границ	Координаты, м				Метод определения координат	Формулы, примененные для расчета средней квадратической погрешности определения координат характерных точек границ (Mt), с подставленными в такие формулы значениями и итоговые (вычисленные) значения Mt, м	Описание закрепления точки
	содержатся в Едином государственном реестре недвижимости		определены в результате выполнения комплексных кадастровых работ				
	X	Y	X	Y			
1	2	3	4	5	6	7	8
н5215У	—	—	357 341,67	1 233 369,92	Метод спутниковых геодезических измерений (определений)	0,10	—
н5214У	—	—	357 397,86	1 233 343,24			
н5213У	—	—	357 421,47	1 233 334,43			

1	2	3	4	5	6	7	8
н5212У	—	—	357 432,34	1 233 331,17	Метод спутниковых геодезических измерений (определений)	0,10	—
н5211У	—	—	357 443,94	1 233 325,40			
н5210У	—	—	357 457,79	1 233 318,52			
н5209У	—	—	357 463,06	1 233 316,08			
н5208У	—	—	357 482,43	1 233 308,56			
н5222У	—	—	357 484,33	1 233 312,24			
н5223У	—	—	357 486,14	1 233 311,07			
н5224У	—	—	357 490,98	1 233 318,53			
н5225У	—	—	357 500,04	1 233 335,75			
н5226У	—	—	357 468,93	1 233 348,52			
н5228У	—	—	357 393,33	1 233 376,07			
н5232У	—	—	357 367,11	1 233 388,76			
н5227У	—	—	357 313,14	1 233 418,40			
н5229У	—	—	357 296,67	1 233 391,14			
н5215У	—	—	357 341,67	1 233 369,92			

2. Сведения о частях границ уточняемого земельного участка с кадастровым номером 13:09:0208005:39 :

Обозначение части границ		Горизонтальное проложение (S), м	Описание прохождения части границ	Сведения о согласовании местоположения границ (согласовано/спорное)
от т.	до т.			
1	2	3	4	5
н5215У	н5214У	62,20	—	согласовано

1	2	3	4	5
н5214У	н5213У	25,20	—	согласовано
н5213У	н5212У	11,35		
н5212У	н5211У	12,96		
н5211У	н5210У	15,46		
н5210У	н5209У	5,81		
н5209У	н5208У	20,78		
н5208У	н5222У	4,14		
н5222У	н5223У	2,16		
н5223У	н5224У	8,89		
н5224У	н5225У	19,46		
н5225У	н5226У	33,63		
н5226У	н5228У	80,46		
н5228У	н5232У	29,13		
н5232У	н5227У	61,57		
н5227У	н5229У	31,85		
н5229У	н5215У	49,75		

3. Сведения о характеристиках уточняемого земельного участка с кадастровым номером 13:09:0208005:39 :

№ п/п	Наименование характеристики земельного участка	Значение характеристики
1	2	3
1.	Адрес земельного участка	—
1.1.	Сведения о местоположении земельного участка (при отсутствии адреса) в структурированном в соответствии с федеральной информационной адресной системой виде	Российская Федерация, Республика Мордовия, Инсарский р-н, Кульмеж д, Антроповых ул, уч 34
1.2.	Дополнительные сведения о местоположении земельного участка	—
2.	Площадь земельного участка ± величина погрешности определения (вычисления) площади ($P \pm \Delta P$), м ²	6 100 ± 27,00
3.	Формула, примененная для вычисления предельной погрешности определения площади земельного участка, с подставленными значениями и итоговые (вычисленные) значения	$3,5 * 0,10 * \sqrt{(6\ 100,00)} = 27$
4.	Площадь земельного участка согласно сведениям Единого государственного реестра недвижимости (Ркад), м ²	6 100,00
5.	Оценка расхождения Р и Ркад ($P - P_{кад}$), м ²	0

1	2	3
6.	Предельный минимальный и максимальный размеры земельного участка (Рмин и Рмакс), м ²	— —
7.	Вид (виды) разрешенного использования	Для ведения личного подсобного хозяйства
7.1.	Дополнительные сведения об использовании земельного участка	—
8.	Кадастровый или иной государственный учетный номер (инвентарный) здания, сооружения, объекта незавершенного строительства, расположенного на земельном участке	13:09:0208005:146
9.	Сведения о земельных участках (землях общего пользования, территории общего пользования), посредством которых обеспечивается доступ	—
10.	Иные сведения	—

4. Пояснения к сведениям об уточняемом земельном участке с кадастровым номером 13:09:0208005:39 :

1.	—
----	---

1. Сведения о характерных точках границ уточняемого земельного участка с кадастровым номером 13:09:0208005:40 :
Система координат МСК-13, зона 1 Зона № 1

Обозначение характерных точек границ	Координаты, м				Метод определения координат	Формулы, примененные для расчета средней квадратической погрешности определения координат характерных точек границ (Mt), с подставленными в такие формулы значениями и итоговые (вычисленные) значения Mt, м	Описание закрепления точки
	содержатся в Едином государственном реестре недвижимости		определены в результате выполнения комплексных кадастровых работ				
	X	Y	X	Y			
1	2	3	4	5	6	7	8
н5201У	—	—	357 471,14	1 233 280,76	Метод спутниковых геодезических измерений (определений)	0,10	—
н5202У	—	—	357 478,91	1 233 295,62			
н5203У	—	—	357 479,83	1 233 295,14			
н5204У	—	—	357 483,01	1 233 301,22			
н5205У	—	—	357 481,64	1 233 301,94			

1	2	3	4	5	6	7	8
н5206У	—	—	357 481,96	1 233 302,55	Метод спутниковых геодезических измерений (определений)	0,10	—
н5207У	—	—	357 479,86	1 233 303,65			
н5208У	—	—	357 482,43	1 233 308,56			
н5209У	—	—	357 463,06	1 233 316,08			
н5210У	—	—	357 457,79	1 233 318,52			
н5211У	—	—	357 443,94	1 233 325,40			
н5212У	—	—	357 432,34	1 233 331,17			
н5213У	—	—	357 421,47	1 233 334,43			
н5214У	—	—	357 397,86	1 233 343,24			
н5215У	—	—	357 341,67	1 233 369,92			
н5216У	—	—	357 325,84	1 233 341,76			
н5217У	—	—	357 382,88	1 233 316,32			
н5218У	—	—	357 404,69	1 233 309,63			
н5219У	—	—	357 426,04	1 233 301,96			
н5220У	—	—	357 441,37	1 233 295,22			
н5221У	—	—	357 454,71	1 233 289,36			
н5201У	—	—	357 471,14	1 233 280,76			

2. Сведения о частях границ уточняемого земельного участка с кадастровым номером 13:09:0208005:40 :

Обозначение части границ		Горизонтальное проложение (S), м	Описание прохождения части границ	Сведения о согласовании местоположения границ (согласовано/спорное)
от т.	до т.			
1	2	3	4	5
н5201У	н5202У	16,77	—	согласовано
н5202У	н5203У	1,04		
н5203У	н5204У	6,86		
н5204У	н5205У	1,55		
н5205У	н5206У	0,69		
н5206У	н5207У	2,37		
н5207У	н5208У	5,54		
н5208У	н5209У	20,78		
н5209У	н5210У	5,81		
н5210У	н5211У	15,46		
н5211У	н5212У	12,96		
н5212У	н5213У	11,35		
н5213У	н5214У	25,20		
н5214У	н5215У	62,20		
н5215У	н5216У	32,30		
н5216У	н5217У	62,46		
н5217У	н5218У	22,81		
н5218У	н5219У	22,69		
н5219У	н5220У	16,75		
н5220У	н5221У	14,57		
н5221У	н5201У	18,54		

3. Сведения о характеристиках уточняемого земельного участка с кадастровым номером 13:09:0208005:40 :

№ п/п	Наименование характеристики земельного участка	Значение характеристики
1	2	3
1.	Адрес земельного участка	Российская Федерация, Республика Мордовия, Инсарский р-н, Русско-Паевское с/с, Кульмеж д, Антроповых ул, уч 32
1.1.	Сведения о местоположении земельного участка (при отсутствии адреса) в структурированном в соответствии с федеральной информационной адресной системой виде	—
1.2.	Дополнительные сведения о местоположении земельного участка	—

1	2	3	4	5	6	7	8
н5134У	—	—	357 396,02	1 233 140,45	Метод спутниковых геодезических измерений (определений)	0,10	—
н5148У	—	—	357 397,82	1 233 141,83			
н5149У	—	—	357 401,10	1 233 139,75			
н5150У	—	—	357 407,00	1 233 148,82			
н5151У	—	—	357 404,55	1 233 150,42			
н5152У	—	—	357 410,32	1 233 160,71			
н5153У	—	—	357 399,02	1 233 166,38			
н5154У	—	—	357 383,85	1 233 173,98			
н5155У	—	—	357 355,75	1 233 189,06			
н5179У	—	—	357 332,32	1 233 205,73			
н5180У	—	—	357 318,06	1 233 212,54			
н5156У	—	—	357 297,70	1 233 223,81			
н5158У	—	—	357 285,38	1 233 202,09			
н5145У	—	—	357 302,72	1 233 191,74			
н5141У	—	—	357 317,53	1 233 181,82			
н5140У	—	—	357 341,20	1 233 165,60			
н5139У	—	—	357 363,11	1 233 156,42			

1	2	3	4	5	6	7	8
н5138У	—	—	357 370,10	1 233 153,02	Метод спутниковых геодезических измерений (определений)	0,10	—
н5137У	—	—	357 372,92	1 233 151,66			
н5136У	—	—	357 378,79	1 233 148,81			
н5135У	—	—	357 382,17	1 233 147,17			
н5157У	—	—	357 392,32	1 233 142,24			
н5134У	—	—	357 396,02	1 233 140,45			

2. Сведения о частях границ уточняемого земельного участка с кадастровым номером 13:09:0208005:41 :

Обозначение части границ		Горизонтальное проложение (S), м	Описание прохождения части границ	Сведения о согласовании местоположения границ (согласовано/спорное)
от т.	до т.			
1	2	3	4	5
н5134У	н5148У	2,27	—	СОГЛАСОВАНО
н5148У	н5149У	3,88		
н5149У	н5150У	10,82		
н5150У	н5151У	2,93		
н5151У	н5152У	11,80		
н5152У	н5153У	12,64		
н5153У	н5154У	16,97		
н5154У	н5155У	31,89		
н5155У	н5179У	28,76		
н5179У	н5180У	15,80		
н5180У	н5156У	23,27		
н5156У	н5158У	24,97		
н5158У	н5145У	20,19		
н5145У	н5141У	17,83		
н5141У	н5140У	28,69		
н5140У	н5139У	23,76		
н5139У	н5138У	7,77		
н5138У	н5137У	3,13		

1	2	3	4	5
н5137У	н5136У	6,53	—	согласовано
н5136У	н5135У	3,76		
н5135У	н5157У	11,28		
н5157У	н5134У	4,11		

3. Сведения о характеристиках уточняемого земельного участка с кадастровым номером 13:09:0208005:41 :

№ п/п	Наименование характеристики земельного участка	Значение характеристики
1	2	3
1.	Адрес земельного участка	Российская Федерация, Республика Мордовия, Инсарский р-н, Русско-Паевское с/с, Кульмеж д, Антроповых ул, уч 20
1.1.	Сведения о местоположении земельного участка (при отсутствии адреса) в структурированном в соответствии с федеральной информационной адресной системой виде	—
1.2.	Дополнительные сведения о местоположении земельного участка	—
2.	Площадь земельного участка ± величина погрешности определения (вычисления) площади ($P \pm \Delta P$), м ²	3 400 ± 20,00
3.	Формула, примененная для вычисления предельной погрешности определения площади земельного участка, с подставленными значениями и итоговые (вычисленные) значения	$3,5 * 0,10 * \sqrt{(3\ 400,00)} = 20$
4.	Площадь земельного участка согласно сведениям Единого государственного реестра недвижимости (Ркад), м ²	3 400,00
5.	Оценка расхождения Р и Ркад ($P - P_{кад}$), м ²	0
6.	Предельный минимальный и максимальный размеры земельного участка (Рмин и Рмакс), м ²	— —
7.	Вид (виды) разрешенного использования	Для ведения личного подсобного хозяйства
7.1.	Дополнительные сведения об использовании земельного участка	—
8.	Кадастровый или иной государственный учетный номер (инвентарный) здания, сооружения, объекта незавершенного строительства, расположенного на земельном участке	13:09:0208005:174
9.	Сведения о земельных участках (землях общего пользования, территории общего пользования), посредством которых обеспечивается доступ	—
10.	Иные сведения	—

4. Пояснения к сведениям об уточняемом земельном участке с кадастровым номером 13:09:0208005:41 :

1.	—				13:09:0208005:42			:	Зона № 1	
I. Сведения о характерных точках границ уточняемого земельного участка с кадастровым номером					13:09:0208005:42			:	Зона № 1	
Система координат МСК-13, зона 1								:	Зона № 1	
Обозначение характерных точек границ	Координаты, м				Метод определения координат	Формулы, примененные для расчета средней квадратической погрешности определения координат характерных точек границ (Mt), с подставленными в такие формулы значениями и итоговые (вычисленные) значения Mt, м	Описание закрепления точки			
	содержатся в Едином государственном реестре недвижимости		определены в результате выполнения комплексных кадастровых работ							
	X	Y	X	Y						
1	2	3	4	5	6	7	8			
н5130У	—	—	357 379,28	1 233 113,30	Метод спутниковых геодезических измерений (определений)	0,10	—			
н5147У	—	—	357 388,48	1 233 127,37	—	—				
н5131У	—	—	357 387,89	1 233 127,74	Метод спутниковых геодезических измерений (определений)	0,10				
н5132У	—	—	357 389,67	1 233 130,63						
н5133У	—	—	357 396,02	1 233 138,64						
н5134У	—	—	357 396,02	1 233 140,45						
н5157У	—	—	357 392,32	1 233 142,24						
н5135У	—	—	357 382,17	1 233 147,17						
н5136У	—	—	357 378,79	1 233 148,81						
н5137У	—	—	357 372,92	1 233 151,66						
н5138У	—	—	357 370,10	1 233 153,02						
н5139У	—	—	357 363,11	1 233 156,42						

1	2	3	4	5	6	7	8
н5140У	—	—	357 341,20	1 233 165,60	Метод спутниковых геодезических измерений (определений)	0,10	—
н5141У	—	—	357 317,53	1 233 181,82			
н5145У	—	—	357 302,72	1 233 191,74			
н5146У	—	—	357 289,82	1 233 172,91			
н5143У	—	—	357 303,06	1 233 163,41			
н5144У	—	—	357 324,62	1 233 147,89			
н5130У	—	—	357 379,28	1 233 113,30			

2. Сведения о частях границ уточняемого земельного участка с кадастровым номером 13:09:0208005:42 :

Обозначение части границ		Горизонтальное проложение (S), м	Описание прохождения части границ	Сведения о согласовании местоположения границ (согласовано/спорное)
от т.	до т.			
1	2	3	4	5
н5130У	н5147У	16,81	—	согласовано
н5147У	н5131У	0,70		
н5131У	н5132У	3,39		
н5132У	н5133У	10,22		
н5133У	н5134У	1,81		
н5134У	н5157У	4,11		
н5157У	н5135У	11,28		
н5135У	н5136У	3,76		
н5136У	н5137У	6,53		
н5137У	н5138У	3,13		
н5138У	н5139У	7,77		
н5139У	н5140У	23,76		
н5140У	н5141У	28,69		
н5141У	н5145У	17,83		
н5145У	н5146У	22,82		
н5146У	н5143У	16,30		

1	2	3	4	5
н5143У	н5144У	26,57	—	согласовано
н5144У	н5130У	64,69	—	

3. Сведения о характеристиках уточняемого земельного участка с кадастровым номером 13:09:0208005:42 :

№ п/п	Наименование характеристики земельного участка	Значение характеристики
1	2	3
1.	Адрес земельного участка	—
1.1.	Сведения о местоположении земельного участка (при отсутствии адреса) в структурированном в соответствии с федеральной информационной адресной системой виде	Российская Федерация, Республика Мордовия, Инсарский р-н, Кульмеж д, Антроповых ул, 18
1.2.	Дополнительные сведения о местоположении земельного участка	—
2.	Площадь земельного участка ± величина погрешности определения (вычисления) площади ($P \pm \Delta P$), м ²	2 805 ± 19,00
3.	Формула, примененная для вычисления предельной погрешности определения площади земельного участка, с подставленными значениями и итоговые (вычисленные) значения	$3,5*0,10*\sqrt{(2\ 805,00)} = 19$
4.	Площадь земельного участка согласно сведениям Единого государственного реестра недвижимости (Ркад), м ²	2 800,00
5.	Оценка расхождения Р и Ркад ($P - P_{кад}$), м ²	5
6.	Предельный минимальный и максимальный размеры земельного участка (Рмин и Рмакс), м ²	— —
7.	Вид (виды) разрешенного использования	Для ведения личного подсобного хозяйства
7.1.	Дополнительные сведения об использовании земельного участка	—
8.	Кадастровый или иной государственный учетный номер (инвентарный) здания, сооружения, объекта незавершенного строительства, расположенного на земельном участке	13:09:0208005:190
9.	Сведения о земельных участках (землях общего пользования, территории общего пользования), посредством которых обеспечивается доступ	—
10.	Иные сведения	—

4. Пояснения к сведениям об уточняемом земельном участке с кадастровым номером 13:09:0208005:42 :

1.	—
----	---

1. Сведения о характерных точках границ уточняемого земельного участка с кадастровым номером 13:09:0208005:43 :
 Система координат МСК-13, зона 1 Зона № 1

Обозначение характерных точек границ	Координаты, м				Метод определения координат	Формулы, примененные для расчета средней квадратической погрешности определения координат характерных точек границ (Mt), с подставленными в такие формулы значениями и итоговые (вычисленные) значения Mt, м	Описание закрепления точки
	содержатся в Едином государственном реестре недвижимости		определены в результате выполнения комплексных кадастровых работ				
	X	Y	X	Y			
1	2	3	4	5	6	7	8
н5124У	—	—	357 329,64	1 233 050,64	Метод спутниковых геодезических измерений (определений)	0,10	—
н5125У	—	—	357 352,87	1 233 073,71			
н5126У	—	—	357 263,14	1 233 163,44			
н5127У	—	—	357 237,20	1 233 137,59			
н5124У	—	—	357 329,64	1 233 050,64			

2. Сведения о частях границ уточняемого земельного участка с кадастровым номером 13:09:0208005:43 :

Обозначение части границ		Горизонтальное проложение (S), м	Описание прохождения части границ	Сведения о согласовании местоположения границ (согласовано/спорное)
от т.	до т.			
1	2	3	4	5
н5124У	н5125У	32,74	—	согласовано
н5125У	н5126У	126,90		
н5126У	н5127У	36,62		
н5127У	н5124У	126,91		

3. Сведения о характеристиках уточняемого земельного участка с кадастровым номером 13:09:0208005:43 :

№ п/п	Наименование характеристики земельного участка	Значение характеристики
1	2	3
1	2	3

1	2	3
1.	Адрес земельного участка	Российская Федерация, Республика Мордовия, Инсарский р-н, Русско-Паевское сп, Кульмеж д, Антроповых ул, зу 14
1.1.	Сведения о местоположении земельного участка (при отсутствии адреса) в структурированном в соответствии с федеральной информационной адресной системой виде	—
1.2.	Дополнительные сведения о местоположении земельного участка	—
2.	Площадь земельного участка ± величина погрешности определения (вычисления) площади ($P \pm \Delta P$), м ²	4 400 ± 23,00
3.	Формула, примененная для вычисления предельной погрешности определения площади земельного участка, с подставленными значениями и итоговые (вычисленные) значения	$3,5 * 0,10 * \sqrt{(4\ 400,00)} = 23$
4.	Площадь земельного участка согласно сведениям Единого государственного реестра недвижимости (Ркад), м ²	4 400,00
5.	Оценка расхождения P и Ркад ($P - P_{кад}$), м ²	0
6.	Предельный минимальный и максимальный размеры земельного участка (Pмин и Pмакс), м ²	— —
7.	Вид (виды) разрешенного использования	Для ведения личного подсобного хозяйства
7.1.	Дополнительные сведения об использовании земельного участка	—
8.	Кадастровый или иной государственный учетный номер (инвентарный) здания, сооружения, объекта незавершенного строительства, расположенного на земельном участке	13:09:0208005:189
9.	Сведения о земельных участках (землях общего пользования, территории общего пользования), посредством которых обеспечивается доступ	—
10.	Иные сведения	—
4. Пояснения к сведениям об уточняемом земельном участке с кадастровым номером		13:09:0208005:43 :
1.	—	—

1. Сведения о характерных точках границ уточняемого земельного участка с кадастровым номером 13:09:0208005:44 :
 Система координат МСК-13, зона 1 Зона № 1

Обозначение характерных точек границ	Координаты, м				Метод определения координат	Формулы, примененные для расчета средней квадратической погрешности определения координат характерных точек границ (Mt), с подставленными в такие формулы значениями и итоговые (вычисленные) значения Mt, м	Описание закрепления точки
	содержатся в Едином государственном реестре недвижимости		определены в результате выполнения комплексных кадастровых работ				
	X	Y	X	Y			
1	2	3	4	5	6	7	8
н5125У	—	—	357 352,87	1 233 073,71	Метод спутниковых геодезических измерений (определений)	0,10	—
н5130У	—	—	357 379,28	1 233 113,30			
н5144У	—	—	357 324,62	1 233 147,89			
н5143У	—	—	357 303,06	1 233 163,41			
н5146У	—	—	357 289,82	1 233 172,91			
н5129У	—	—	357 279,14	1 233 180,65			
н5126У	—	—	357 263,14	1 233 163,44			
н5125У	—	—	357 352,87	1 233 073,71			

2. Сведения о частях границ уточняемого земельного участка с кадастровым номером 13:09:0208005:44 :

Обозначение части границ		Горизонтальное проложение (S), м	Описание прохождения части границ	Сведения о согласовании местоположения границ (согласовано/спорное)
от т.	до т.			
1	2	3	4	5
н5125У	н5130У	47,59	—	согласовано
н5130У	н5144У	64,69		
н5144У	н5143У	26,57		
н5143У	н5146У	16,30		

1	2	3	4	5
н5146У	н5129У	13,19	—	согласовано
н5129У	н5126У	23,50		
н5126У	н5125У	126,90		

3. Сведения о характеристиках уточняемого земельного участка с кадастровым номером 13:09:0208005:44 :

№ п/п	Наименование характеристики земельного участка	Значение характеристики
1	2	3
1.	Адрес земельного участка	Российская Федерация, Республика Мордовия, Инсарский р-н, Русско-Паевское сп, Кульмеж д, Антроповых ул, зу 16
1.1.	Сведения о местоположении земельного участка (при отсутствии адреса) в структурированном в соответствии с федеральной информационной адресной системой виде	—
1.2.	Дополнительные сведения о местоположении земельного участка	—
2.	Площадь земельного участка ± величина погрешности определения (вычисления) площади ($P \pm \Delta P$), м ²	4 252 ± 23,00
3.	Формула, примененная для вычисления предельной погрешности определения площади земельного участка, с подставленными значениями и итоговые (вычисленные) значения	$3,5*0,10*\sqrt{(4\ 252,00)} = 23$
4.	Площадь земельного участка согласно сведениям Единого государственного реестра недвижимости (Ркад), м ²	4 200,00
5.	Оценка расхождения Р и Ркад ($P - P_{кад}$), м ²	52
6.	Предельный минимальный и максимальный размеры земельного участка (Рмин и Рмакс), м ²	— —
7.	Вид (виды) разрешенного использования	Для ведения личного подсобного хозяйства
7.1.	Дополнительные сведения об использовании земельного участка	—
8.	Кадастровый или иной государственный учетный номер (инвентарный) здания, сооружения, объекта незавершенного строительства, расположенного на земельном участке	—
9.	Сведения о земельных участках (землях общего пользования, территории общего пользования), посредством которых обеспечивается доступ	—
10.	Иные сведения	—

4. Пояснения к сведениям об уточняемом земельном участке с кадастровым номером 13:09:0208005:44 :

1.	—
----	---

1. Сведения о характерных точках границ уточняемого земельного участка с кадастровым номером 13:09:0208005:45 :
 Система координат МСК-13, зона 1 Зона № 1

Обозначение характерных точек границ	Координаты, м				Метод определения координат	Формулы, примененные для расчета средней квадратической погрешности определения координат характерных точек границ (Mt), с подставленными в такие формулы значениями и итоговые (вычисленные) значения Mt, м	Описание закрепления точки
	содержатся в Едином государственном реестре недвижимости		определены в результате выполнения комплексных кадастровых работ				
	X	Y	X	Y			
1	2	3	4	5	6	7	8
н5120У	—	—	357 245,87	1 232 969,73	Метод спутниковых геодезических измерений (определений)	0,10	—
н5121У	—	—	357 268,51	1 232 992,79			
н5122У	—	—	357 139,68	1 233 121,25			
н5123У	—	—	357 115,32	1 233 094,60			
н5120У	—	—	357 245,87	1 232 969,73			

2. Сведения о частях границ уточняемого земельного участка с кадастровым номером 13:09:0208005:45 :

Обозначение части границ		Горизонтальное проложение (S), м	Описание прохождения части границ	Сведения о согласовании местоположения границ (согласовано/спорное)
от т.	до т.			
1	2	3	4	5
н5120У	н5121У	32,32	—	согласовано
н5121У	н5122У	181,93		
н5122У	н5123У	36,11		
н5123У	н5120У	180,65		

3. Сведения о характеристиках уточняемого земельного участка с кадастровым номером 13:09:0208005:45 :

№ п/п	Наименование характеристики земельного участка	Значение характеристики
1	2	3
1	2	3

1	2	3
1.	Адрес земельного участка	—
1.1.	Сведения о местоположении земельного участка (при отсутствии адреса) в структурированном в соответствии с федеральной информационной адресной системой виде	Российская Федерация, Республика Мордовия, Инсарский р-н, Кульмеж д, Антроповых ул, уч 8
1.2.	Дополнительные сведения о местоположении земельного участка	—
2.	Площадь земельного участка ± величина погрешности определения (вычисления) площади ($P \pm \Delta P$), м ²	6 200 ± 28,00
3.	Формула, примененная для вычисления предельной погрешности определения площади земельного участка, с подставленными значениями и итоговые (вычисленные) значения	$3,5 * 0,10 * \sqrt{(6\ 200,00)} = 28$
4.	Площадь земельного участка согласно сведениям Единого государственного реестра недвижимости (Ркад), м ²	6 200,00
5.	Оценка расхождения P и Ркад ($P - P_{кад}$), м ²	0
6.	Предельный минимальный и максимальный размеры земельного участка (Pмин и Pмакс), м ²	— —
7.	Вид (виды) разрешенного использования	Для ведения личного подсобного хозяйства
7.1.	Дополнительные сведения об использовании земельного участка	—
8.	Кадастровый или иной государственный учетный номер (инвентарный) здания, сооружения, объекта незавершенного строительства, расположенного на земельном участке	13:09:0208005:170
9.	Сведения о земельных участках (землях общего пользования, территории общего пользования), посредством которых обеспечивается доступ	—
10.	Иные сведения	—
4. Пояснения к сведениям об уточняемом земельном участке с кадастровым номером		13:09:0208005:45 :
1.	—	—

1. Сведения о характерных точках границ уточняемого земельного участка с кадастровым номером 13:09:0208005:46 :
 Система координат МСК-13, зона 1 Зона № 1

Обозначение характерных точек границ	Координаты, м				Метод определения координат	Формулы, примененные для расчета средней квадратической погрешности определения координат характерных точек границ (Mt), с подставленными в такие формулы значениями и итоговые (вычисленные) значения Mt, м	Описание закрепления точки
	содержатся в Едином государственном реестре недвижимости		определены в результате выполнения комплексных кадастровых работ				
	X	Y	X	Y			
1	2	3	4	5	6	7	8
н5088У	—	—	357 895,21	1 233 634,77	Метод спутниковых геодезических измерений (определений)	0,10	—
н5089У	—	—	357 811,39	1 233 682,59			
н5090У	—	—	357 800,85	1 233 687,75			
н5091У	—	—	357 797,33	1 233 689,67			
н5092У	—	—	357 797,63	1 233 690,21			
н5093У	—	—	357 789,07	1 233 694,34			
н5094У	—	—	357 784,57	1 233 685,01			
н5086У	—	—	357 776,79	1 233 673,01			
н5085У	—	—	357 785,32	1 233 668,37			
н5084У	—	—	357 794,91	1 233 663,16			
н5082У	—	—	357 798,76	1 233 661,03			
н5095У	—	—	357 881,04	1 233 612,02			

1	2	3	4	5	6	7	8
н5088У	—	—	357 895,21	1 233 634,77	Метод спутниковых геодезических измерений (определений)	0,10	—

2. Сведения о частях границ уточняемого земельного участка с кадастровым номером 13:09:0208005:46 :

Обозначение части границ		Горизонтальное проложение (S), м	Описание прохождения части границ	Сведения о согласовании местоположения границ (согласовано/спорное)
от т.	до т.			
1	2	3	4	5
н5088У	н5089У	96,50	—	согласовано
н5089У	н5090У	11,74		
н5090У	н5091У	4,01		
н5091У	н5092У	0,62		
н5092У	н5093У	9,50		
н5093У	н5094У	10,36		
н5094У	н5086У	14,30		
н5086У	н5085У	9,71		
н5085У	н5084У	10,91		
н5084У	н5082У	4,40		
н5082У	н5095У	95,77		
н5095У	н5088У	26,80		

3. Сведения о характеристиках уточняемого земельного участка с кадастровым номером 13:09:0208005:46 :

№ п/п	Наименование характеристики земельного участка	Значение характеристики
1	2	3
1.	Адрес земельного участка	Российская Федерация, Республика Мордовия, Инсарский р-н, Русско-Паевское с/с, Кульмеж д, Антроповых ул, уч 93
1.1.	Сведения о местоположении земельного участка (при отсутствии адреса) в структурированном в соответствии с федеральной информационной адресной системой виде	—
1.2.	Дополнительные сведения о местоположении земельного участка	—
2.	Площадь земельного участка ± величина погрешности определения (вычисления) площади ($P \pm \Delta P$), м ²	3 100 ± 19,00
3.	Формула, примененная для вычисления предельной погрешности определения площади земельного участка, с подставленными значениями и итоговые (вычисленные) значения	$3,5 * 0,10 * \sqrt{3\ 100,00} = 19$

1	2	3
4.	Площадь земельного участка согласно сведениям Единого государственного реестра недвижимости (Ркад), м ²	3 100,00
5.	Оценка расхождения Р и Ркад (Р - Ркад), м ²	0
6.	Предельный минимальный и максимальный размеры земельного участка (Рмин и Рмакс), м ²	— —
7.	Вид (виды) разрешенного использования	Для ведения личного подсобного хозяйства
7.1.	Дополнительные сведения об использовании земельного участка	—
8.	Кадастровый или иной государственный учетный номер (инвентарный) здания, сооружения, объекта незавершенного строительства, расположенного на земельном участке	13:09:0208005:157
9.	Сведения о земельных участках (землях общего пользования, территории общего пользования), посредством которых обеспечивается доступ	—
10.	Иные сведения	—

4. Пояснения к сведениям об уточняемом земельном участке с кадастровым номером 13:09:0208005:46 :

1.	—
----	---

1. Сведения о характерных точках границ уточняемого земельного участка с кадастровым номером 13:09:0208005:48 :
Система координат МСК-13, зона 1 Зона № 1

Обозначение характерных точек границ	Координаты, м				Метод определения координат	Формулы, примененные для расчета средней квадратической погрешности определения координат характерных точек границ (Mt), с подставленными в такие формулы значениями и итоговые (вычисленные) значения Mt, м	Описание закрепления точки
	содержатся в Едином государственном реестре недвижимости		определены в результате выполнения комплексных кадастровых работ				
	X	Y	X	Y			
1	2	3	4	5	6	7	8
н4707У	—	—	357 214,70	1 232 863,26	Метод спутниковых геодезических измерений (определений)	0,10	—
н4708У	—	—	357 198,54	1 232 848,81			
н5113У	—	—	357 303,63	1 232 744,38			

1	2	3	4	5	6	7	8
н4709У	—	—	357 311,85	1 232 736,43	Метод спутниковых геодезических измерений (определений)	0,10	—
н4710У	—	—	357 328,86	1 232 752,61			
н4716У	—	—	357 311,25	1 232 770,61			
н4711У	—	—	357 218,75	1 232 866,88			
н4707У	—	—	357 214,70	1 232 863,26			

2. Сведения о частях границ уточняемого земельного участка с кадастровым номером 13:09:0208005:48 :

Обозначение части границ		Горизонтальное проложение (S), м	Описание прохождения части границ	Сведения о согласовании местоположения границ (согласовано/спорное)
от т.	до т.			
1	2	3	4	5
н4707У	н4708У	21,68	—	согласовано
н4708У	н5113У	148,15		
н5113У	н4709У	11,44		
н4709У	н4710У	23,48		
н4710У	н4716У	25,18		
н4716У	н4711У	133,51		
н4711У	н4707У	5,43		

3. Сведения о характеристиках уточняемого земельного участка с кадастровым номером 13:09:0208005:48 :

№ п/п	Наименование характеристики земельного участка	Значение характеристики
1	2	3
1.	Адрес земельного участка	—
1.1.	Сведения о местоположении земельного участка (при отсутствии адреса) в структурированном в соответствии с федеральной информационной адресной системой виде	Российская Федерация, Республика Мордовия, Инсарский р-н, Русско-Паевское с/п, Кульмеж д, Антроповых ул, д 3
1.2.	Дополнительные сведения о местоположении земельного участка	—
2.	Площадь земельного участка ± величина погрешности определения (вычисления) площади ($P \pm \Delta P$), м ²	4 018 ± 22,00

1	2	3
3.	Формула, примененная для вычисления предельной погрешности определения площади земельного участка, с подставленными значениями и итоговые (вычисленные) значения	$3,5*0,10*\sqrt{(4\ 018,00)} = 22$
4.	Площадь земельного участка согласно сведениям Единого государственного реестра недвижимости (Ркад), м ²	4 000,00
5.	Оценка расхождения Р и Ркад (Р - Ркад), м ²	18
6.	Предельный минимальный и максимальный размеры земельного участка (Рмин и Рмакс), м ²	— —
7.	Вид (виды) разрешенного использования	Для ведения личного подсобного хозяйства
7.1.	Дополнительные сведения об использовании земельного участка	—
8.	Кадастровый или иной государственный учетный номер (инвентарный) здания, сооружения, объекта незавершенного строительства, расположенного на земельном участке	13:09:0208005:145
9.	Сведения о земельных участках (землях общего пользования, территории общего пользования), посредством которых обеспечивается доступ	—
10.	Иные сведения	—

4. Пояснения к сведениям об уточняемом земельном участке с кадастровым номером 13:09:0208005:48 :

1.	—
----	---

1. Сведения о характерных точках границ уточняемого земельного участка с кадастровым номером 13:09:0208005:50 :
Система координат МСК-13, зона 1 Зона № 1

Обозначение характерных точек границ	Координаты, м				Метод определения координат	Формулы, примененные для расчета средней квадратической погрешности определения координат характерных точек границ (Mt), с подставленными в такие формулы значениями и итоговые (вычисленные) значения Mt, м	Описание закрепления точки
	содержатся в Едином государственном реестре недвижимости		определены в результате выполнения комплексных кадастровых работ				
	X	Y	X	Y			
1	2	3	4	5	6	7	8
н4789У	—	—	357 386,68	1 233 017,80	Метод спутниковых геодезических измерений (определений)	0,10	—

1	2	3	4	5	6	7	8
н4790У	—	—	357 381,66	1 233 012,23	Метод спутниковых геодезических измерений (определений)	0,10	—
н4791У	—	—	357 384,01	1 233 010,12			
н4786У	—	—	357 377,93	1 233 004,79			
н4792У	—	—	357 435,62	1 232 956,69			
н4793У	—	—	357 451,04	1 232 948,61			
н4799У	—	—	357 462,96	1 232 944,85			
н4800У	—	—	357 487,04	1 232 930,18			
н4794У	—	—	357 512,25	1 232 912,33			
н4795У	—	—	357 532,99	1 232 937,18			
н4796У	—	—	357 460,18	1 232 984,86			
н4797У	—	—	357 408,58	1 233 016,60			
н4798У	—	—	357 394,76	1 233 026,79			
н4789У	—	—	357 386,68	1 233 017,80			

2. Сведения о частях границ уточняемого земельного участка с кадастровым номером 13:09:0208005:50 :

Обозначение части границ		Горизонтальное проложение (S), м	Описание прохождения части границ	Сведения о согласовании местоположения границ (согласовано/спорное)
от т.	до т.			
1	2	3	4	5
н4789У	н4790У	7,50	—	согласовано
н4790У	н4791У	3,16		
н4791У	н4786У	8,09		
н4786У	н4792У	75,11		
н4792У	н4793У	17,41		

1	2	3	4	5
н4793У	н4799У	12,50	—	согласовано
н4799У	н4800У	28,20		
н4800У	н4794У	30,89		
н4794У	н4795У	32,37		
н4795У	н4796У	87,03		
н4796У	н4797У	60,58		
н4797У	н4798У	17,17		
н4798У	н4789У	12,09		

3. Сведения о характеристиках уточняемого земельного участка с кадастровым номером 13:09:0208005:50 :

№ п/п	Наименование характеристики земельного участка	Значение характеристики
1	2	3
1.	Адрес земельного участка	—
1.1.	Сведения о местоположении земельного участка (при отсутствии адреса) в структурированном в соответствии с федеральной информационной адресной системой виде	Российская Федерация, Республика Мордовия, Инсарский р-н, Русско-Паевское с/п, Кульмеж д, Антроповых ул, 21
1.2.	Дополнительные сведения о местоположении земельного участка	—
2.	Площадь земельного участка ± величина погрешности определения (вычисления) площади ($P \pm \Delta P$), м ²	5 301 ± 25,00
3.	Формула, примененная для вычисления предельной погрешности определения площади земельного участка, с подставленными значениями и итоговые (вычисленные) значения	$3,5*0,10*\sqrt{(5\ 301,00)} = 25$
4.	Площадь земельного участка согласно сведениям Единого государственного реестра недвижимости (Ркад), м ²	5 300,00
5.	Оценка расхождения Р и Ркад ($P - P_{кад}$), м ²	1
6.	Предельный минимальный и максимальный размеры земельного участка (Рмин и Рмакс), м ²	— —
7.	Вид (виды) разрешенного использования	Для ведения личного подсобного хозяйства
7.1.	Дополнительные сведения об использовании земельного участка	—
8.	Кадастровый или иной государственный учетный номер (инвентарный) здания, сооружения, объекта незавершенного строительства, расположенного на земельном участке	13:09:0208005:162

1	2	3
9.	Сведения о земельных участках (землях общего пользования, территории общего пользования), посредством которых обеспечивается доступ	—
10.	Иные сведения	—

4. Пояснения к сведениям об уточняемом земельном участке с кадастровым номером 13:09:0208005:50 :

1.	—
----	---

1. Сведения о характерных точках границ уточняемого земельного участка с кадастровым номером 13:09:0208005:51 :

Система координат МСК-13, зона 1 Зона № 1

Обозначение характерных точек границ	Координаты, м				Метод определения координат	Формулы, примененные для расчета средней квадратической погрешности определения координат характерных точек границ (Mt), с подставленными в такие формулы значениями и итоговые (вычисленные) значения Mt, м	Описание закрепления точки
	содержатся в Едином государственном реестре недвижимости		определены в результате выполнения комплексных кадастровых работ				
	X	Y	X	Y			
1	2	3	4	5	6	7	8
н4821У	—	—	357 446,67	1 233 060,40	Метод спутниковых геодезических измерений (определений)	0,10	—
н4822У	—	—	357 428,22	1 233 071,59			
н4806У	—	—	357 420,65	1 233 060,24			
н4818У	—	—	357 432,91	1 233 052,61			
н4817У	—	—	357 433,38	1 233 053,19			
н4816У	—	—	357 439,59	1 233 048,38			
н4815У	—	—	357 440,25	1 233 049,16			
н4814У	—	—	357 455,86	1 233 043,70			

1	2	3	4	5	6	7	8
н4813У	—	—	357 470,61	1 233 036,61	Метод спутниковых геодезических измерений (определений)	0,10	—
н4812У	—	—	357 479,45	1 233 032,91			
н4811У	—	—	357 497,11	1 233 025,05			
н4810У	—	—	357 517,49	1 233 013,77			
н4819У	—	—	357 524,24	1 233 008,85			
н4809У	—	—	357 565,19	1 232 983,30			
н4827У	—	—	357 575,21	1 232 976,38			
н4828У	—	—	357 580,97	1 232 984,29			
н4823У	—	—	357 616,67	1 232 993,02			
н4826У	—	—	357 495,46	1 233 054,72			
н4824У	—	—	357 468,76	1 233 067,31			
н4825У	—	—	357 460,21	1 233 052,86			
н4821У	—	—	357 446,67	1 233 060,40			

2. Сведения о частях границ уточняемого земельного участка с кадастровым номером 13:09:0208005:51 :

Обозначение части границ		Горизонтальное проложение (S), м	Описание прохождения части границ	Сведения о согласовании местоположения границ (согласовано/спорное)
от т.	до т.			
1	2	3	4	5
н4821У	н4822У	21,58	—	согласовано
н4822У	н4806У	13,64		
н4806У	н4818У	14,44		
н4818У	н4817У	0,75		
н4817У	н4816У	7,85		

1	2	3	4	5
н4816У	н4815У	1,02	—	согласовано
н4815У	н4814У	16,54		
н4814У	н4813У	16,37		
н4813У	н4812У	9,58		
н4812У	н4811У	19,33		
н4811У	н4810У	23,29		
н4810У	н4819У	8,35		
н4819У	н4809У	48,27		
н4809У	н4827У	12,18		
н4827У	н4828У	9,78		
н4828У	н4823У	36,75		
н4823У	н4826У	136,01		
н4826У	н4824У	29,52		
н4824У	н4825У	16,79		
н4825У	н4821У	15,50		

3. Сведения о характеристиках уточняемого земельного участка с кадастровым номером 13:09:0208005:51 :

№ п/п	Наименование характеристики земельного участка	Значение характеристики
1	2	3
1.	Адрес земельного участка	431438, Российская Федерация, Республика Мордовия, Инсарский р-н, Русско-Паевское с/с, Кульмеж д, Антроповых ул, уч 27
1.1.	Сведения о местоположении земельного участка (при отсутствии адреса) в структурированном в соответствии с федеральной информационной адресной системой виде	—
1.2.	Дополнительные сведения о местоположении земельного участка	—
2.	Площадь земельного участка ± величина погрешности определения (вычисления) площади ($P \pm \Delta P$), м ²	4 728 ± 24,00
3.	Формула, примененная для вычисления предельной погрешности определения площади земельного участка, с подставленными значениями и итоговые (вычисленные) значения	$3,5*0,10*\sqrt{(4\ 728,00)} = 24$
4.	Площадь земельного участка согласно сведениям Единого государственного реестра недвижимости (Ркад), м ²	4 700,00
5.	Оценка расхождения Р и Ркад ($P - P_{кад}$), м ²	28

1	2	3
6.	Предельный минимальный и максимальный размеры земельного участка (Рмин и Рмакс), м ²	— —
7.	Вид (виды) разрешенного использования	Для ведения личного подсобного хозяйства
7.1.	Дополнительные сведения об использовании земельного участка	—
8.	Кадастровый или иной государственный учетный номер (инвентарный) здания, сооружения, объекта незавершенного строительства, расположенного на земельном участке	13:09:0208005:143
9.	Сведения о земельных участках (землях общего пользования, территории общего пользования), посредством которых обеспечивается доступ	—
10.	Иные сведения	—

4. Пояснения к сведениям об уточняемом земельном участке с кадастровым номером 13:09:0208005:51 :

1. —

1. Сведения о характерных точках границ уточняемого земельного участка с кадастровым номером 13:09:0208005:54 :
Система координат МСК-13, зона 1 Зона № 1

Обозначение характерных точек границ	Координаты, м				Метод определения координат	Формулы, примененные для расчета средней квадратической погрешности определения координат характерных точек границ (Mt), с подставленными в такие формулы значениями и итоговые (вычисленные) значения Mt, м	Описание закрепления точки
	содержатся в Едином государственном реестре недвижимости		определены в результате выполнения комплексных кадастровых работ				
	X	Y	X	Y			
1	2	3	4	5	6	7	8
н4759У	—	—	357 263,78	1 232 906,97	Метод спутниковых геодезических измерений (определений)	0,10	—
н4760У	—	—	357 413,10	1 232 759,75			
н4761У	—	—	357 428,66	1 232 776,15			
н4765У	—	—	357 402,21	1 232 803,05			
н4762У	—	—	357 309,67	1 232 895,76			

1	2	3	4	5	6	7	8
н4763У	—	—	357 291,10	1 232 912,69	Метод спутниковых геодезических измерений (определений)	0,10	—
н4764У	—	—	357 283,26	1 232 923,36			
н4759У	—	—	357 263,78	1 232 906,97			

2. Сведения о частях границ уточняемого земельного участка с кадастровым номером 13:09:0208005:54 :

Обозначение части границ		Горизонтальное проложение (S), м	Описание прохождения части границ	Сведения о согласовании местоположения границ (согласовано/спорное)
от т.	до т.			
1	2	3	4	5
н4759У	н4760У	209,69	—	согласовано
н4760У	н4761У	22,61		
н4761У	н4765У	37,73		
н4765У	н4762У	130,99		
н4762У	н4763У	25,13		
н4763У	н4764У	13,24		
н4764У	н4759У	25,46		

3. Сведения о характеристиках уточняемого земельного участка с кадастровым номером 13:09:0208005:54 :

№ п/п	Наименование характеристики земельного участка	Значение характеристики
1	2	3
1.	Адрес земельного участка	—
1.1.	Сведения о местоположении земельного участка (при отсутствии адреса) в структурированном в соответствии с федеральной информационной адресной системой виде	Российская Федерация, Республика Мордовия, Инсарский р-н, Русско-Паевское с/п, Кульмеж д, Антроповых ул, д 9
1.2.	Дополнительные сведения о местоположении земельного участка	—
2.	Площадь земельного участка ± величина погрешности определения (вычисления) площади ($P \pm \Delta P$), м ²	4 918 ± 25,00
3.	Формула, примененная для вычисления предельной погрешности определения площади земельного участка, с подставленными значениями и итоговые (вычисленные) значения	$3,5 * 0,10 * \sqrt{(4\ 918,00)} = 25$
4.	Площадь земельного участка согласно сведениям Единого государственного реестра недвижимости (Ркад), м ²	4 900,00

1	2	3
5.	Оценка расхождения Р и Ркад (Р - Ркад), м ²	18
6.	Предельный минимальный и максимальный размеры земельного участка (Рмин и Рмакс), м ²	— —
7.	Вид (виды) разрешенного использования	Для ведения личного подсобного хозяйства
7.1.	Дополнительные сведения об использовании земельного участка	—
8.	Кадастровый или иной государственный учетный номер (инвентарный) здания, сооружения, объекта незавершенного строительства, расположенного на земельном участке	13:09:0208005:202
9.	Сведения о земельных участках (землях общего пользования, территории общего пользования), посредством которых обеспечивается доступ	—
10.	Иные сведения	—

4. Пояснения к сведениям об уточняемом земельном участке с кадастровым номером 13:09:0208005:54 :

1.	—
----	---

1. Сведения о характерных точках границ уточняемого земельного участка с кадастровым номером 13:09:0208005:57 :

Система координат МСК-13, зона 1 Зона № 1

Обозначение характерных точек границ	Координаты, м				Метод определения координат	Формулы, примененные для расчета средней квадратической погрешности определения координат характерных точек границ (Mt), с подставленными в такие формулы значениями и итоговые (вычисленные) значения Mt, м	Описание закрепления точки
	содержатся в Едином государственном реестре недвижимости		определены в результате выполнения комплексных кадастровых работ				
	X	Y	X	Y			
1	2	3	4	5	6	7	8
н4852У	—	—	357 523,47	1 233 199,59	Метод спутниковых геодезических измерений (определений)	0,10	—
н4853У	—	—	357 509,15	1 233 207,38			
н4854У	—	—	357 506,05	1 233 201,68			
н4855У	—	—	357 508,34	1 233 200,43			

1	2	3	4	5	6	7	8
н4845У	—	—	357 496,64	1 233 181,54	Метод спутниковых геодезических измерений (определений)	0,10	—
н4844У	—	—	357 515,13	1 233 171,77			
н4849У	—	—	357 518,06	1 233 169,94			
н4848У	—	—	357 537,78	1 233 161,85			
н4847У	—	—	357 559,49	1 233 151,47			
н4846У	—	—	357 669,68	1 233 110,41			
н4851У	—	—	357 691,14	1 233 102,70			
н4858У	—	—	357 717,61	1 233 091,34			
н4856У	—	—	357 727,36	1 233 113,06			
н4871У	—	—	357 703,76	1 233 123,08			
н4865У	—	—	357 608,18	1 233 163,33			
н4857У	—	—	357 529,10	1 233 196,52			
н4852У	—	—	357 523,47	1 233 199,59			

2. Сведения о частях границ уточняемого земельного участка с кадастровым номером 13:09:0208005:57 :

Обозначение части границ		Горизонтальное проложение (S), м	Описание прохождения части границ	Сведения о согласовании местоположения границ (согласовано/спорное)
от т.	до т.			
1	2	3	4	5
н4852У	н4853У	16,30	—	согласовано
н4853У	н4854У	6,49		
н4854У	н4855У	2,61		
н4855У	н4845У	22,22		
н4845У	н4844У	20,91		

1	2	3	4	5
н4844У	н4849У	3,45	—	согласовано
н4849У	н4848У	21,31		
н4848У	н4847У	24,06		
н4847У	н4846У	117,59		
н4846У	н4851У	22,80		
н4851У	н4858У	28,80		
н4858У	н4856У	23,81		
н4856У	н4871У	25,64		
н4871У	н4865У	103,71		
н4865У	н4857У	85,76		
н4857У	н4852У	6,41		

3. Сведения о характеристиках уточняемого земельного участка с кадастровым номером 13:09:0208005:57 :

№ п/п	Наименование характеристики земельного участка	Значение характеристики
1	2	3
1.	Адрес земельного участка	Российская Федерация, Республика Мордовия, Инсарский р-н, Русско-Паевское с/с, Кульмеж д, Антроповых ул, зу 43
1.1.	Сведения о местоположении земельного участка (при отсутствии адреса) в структурированном в соответствии с федеральной информационной адресной системой виде	—
1.2.	Дополнительные сведения о местоположении земельного участка	—
2.	Площадь земельного участка ± величина погрешности определения (вычисления) площади ($P \pm \Delta P$), м ²	6 421 ± 28,00
3.	Формула, примененная для вычисления предельной погрешности определения площади земельного участка, с подставленными значениями и итоговые (вычисленные) значения	$3,5 * 0,10 * \sqrt{(6\ 421,00)} = 28$
4.	Площадь земельного участка согласно сведениям Единого государственного реестра недвижимости (Ркад), м ²	6 400,00
5.	Оценка расхождения Р и Ркад ($P - P_{кад}$), м ²	21
6.	Предельный минимальный и максимальный размеры земельного участка (Рмин и Рмакс), м ²	— —
7.	Вид (виды) разрешенного использования	Для ведения личного подсобного хозяйства
7.1.	Дополнительные сведения об использовании земельного участка	—

1	2	3
8.	Кадастровый или иной государственный учетный номер (инвентарный) здания, сооружения, объекта незавершенного строительства, расположенного на земельном участке	—
9.	Сведения о земельных участках (землях общего пользования, территории общего пользования), посредством которых обеспечивается доступ	—
10.	Иные сведения	—

4. Пояснения к сведениям об уточняемом земельном участке с кадастровым номером 13:09:0208005:57 :

1.	—
----	---

1. Сведения о характерных точках границ уточняемого земельного участка с кадастровым номером 13:09:0208005:58 :
 Система координат МСК-13, зона 1 Зона № 1

Обозначение характерных точек границ	Координаты, м				Метод определения координат	Формулы, примененные для расчета средней квадратической погрешности определения координат характерных точек границ (Mt), с подставленными в такие формулы значениями и итоговые (вычисленные) значения Mt, м	Описание закрепления точки
	содержатся в Едином государственном реестре недвижимости		определены в результате выполнения комплексных кадастровых работ				
	X	Y	X	Y			
1	2	3	4	5	6	7	8
н4954У	—	—	357 644,27	1 233 312,29	Метод спутниковых геодезических измерений (определений)	0,10	—
н4955У	—	—	357 606,33	1 233 328,74			
н4956У	—	—	357 597,64	1 233 332,82			
н4957У	—	—	357 584,13	1 233 340,02			
н4958У	—	—	357 580,18	1 233 332,12			
н4959У	—	—	357 582,11	1 233 330,89			
н4949У	—	—	357 577,14	1 233 322,51			

1	2	3	4	5	6	7	8
н4948У	—	—	357 590,39	1 233 315,30	Метод спутниковых геодезических измерений (определений)	0,10	—
н4947У	—	—	357 590,00	1 233 314,19			
н4946У	—	—	357 604,60	1 233 309,04			
н4945У	—	—	357 624,66	1 233 300,69			
н4944У	—	—	357 636,85	1 233 295,28			
н4943У	—	—	357 637,44	1 233 293,83			
н4942У	—	—	357 648,35	1 233 290,89			
н4953У	—	—	357 652,90	1 233 287,21			
н4941У	—	—	357 666,82	1 233 281,38			
н4952У	—	—	357 750,52	1 233 244,45			
н4963У	—	—	357 772,75	1 233 234,44			
н4964У	—	—	357 784,49	1 233 256,79			
н4960У	—	—	357 728,05	1 233 278,47			
н4961У	—	—	357 678,28	1 233 297,29			
н4962У	—	—	357 664,98	1 233 302,48			
н4954У	—	—	357 644,27	1 233 312,29			

2. Сведения о частях границ уточняемого земельного участка с кадастровым номером 13:09:0208005:58 :

Обозначение части границ		Горизонтальное проложение (S), м	Описание прохождения части границ	Сведения о согласовании местоположения границ (согласовано/спорное)
от т.	до т.			

1	2	3	4	5
н4954У	н4955У	41,35	—	согласовано
н4955У	н4956У	9,60		
н4956У	н4957У	15,31		
н4957У	н4958У	8,83		
н4958У	н4959У	2,29		
н4959У	н4949У	9,74		
н4949У	н4948У	15,08		
н4948У	н4947У	1,18		
н4947У	н4946У	15,48		
н4946У	н4945У	21,73		
н4945У	н4944У	13,34		
н4944У	н4943У	1,57		
н4943У	н4942У	11,30		
н4942У	н4953У	5,85		
н4953У	н4941У	15,09		
н4941У	н4952У	91,49		
н4952У	н4963У	24,38		
н4963У	н4964У	25,25		
н4964У	н4960У	60,46		
н4960У	н4961У	53,21		
н4961У	н4962У	14,28		
н4962У	н4954У	22,92		

3. Сведения о характеристиках уточняемого земельного участка с кадастровым номером 13:09:0208005:58 :

№ п/п	Наименование характеристики земельного участка	Значение характеристики
1	2	3
1.	Адрес земельного участка	431438, Российская Федерация, Республика Мордовия, Инсарский р-н, Русско-Паевское сп, Кульмеж д, Антроповых ул, зу 59
1.1.	Сведения о местоположении земельного участка (при отсутствии адреса) в структурированном в соответствии с федеральной информационной адресной системой виде	—
1.2.	Дополнительные сведения о местоположении земельного участка	—
2.	Площадь земельного участка ± величина погрешности определения (вычисления) площади ($P \pm \Delta P$), м ²	4 430 ± 23,00

1	2	3
3.	Формула, примененная для вычисления предельной погрешности определения площади земельного участка, с подставленными значениями и итоговые (вычисленные) значения	$3,5*0,10*\sqrt{(4\ 430,00)} = 23$
4.	Площадь земельного участка согласно сведениям Единого государственного реестра недвижимости (Ркад), м ²	4 400,00
5.	Оценка расхождения Р и Ркад (Р - Ркад), м ²	30
6.	Предельный минимальный и максимальный размеры земельного участка (Рмин и Рмакс), м ²	— —
7.	Вид (виды) разрешенного использования	Для ведения личного подсобного хозяйства
7.1.	Дополнительные сведения об использовании земельного участка	—
8.	Кадастровый или иной государственный учетный номер (инвентарный) здания, сооружения, объекта незавершенного строительства, расположенного на земельном участке	—
9.	Сведения о земельных участках (землях общего пользования, территории общего пользования), посредством которых обеспечивается доступ	—
10.	Иные сведения	—

4. Пояснения к сведениям об уточняемом земельном участке с кадастровым номером 13:09:0208005:58 :

1.	—
----	---

1. Сведения о характерных точках границ уточняемого земельного участка с кадастровым номером 13:09:0208005:60 :
Система координат МСК-13, зона 1 Зона № 1

Обозначение характерных точек границ	Координаты, м				Метод определения координат	Формулы, примененные для расчета средней квадратической погрешности определения координат характерных точек границ (Mt), с подставленными в такие формулы значениями и итоговые (вычисленные) значения Mt, м	Описание закрепления точки
	содержатся в Едином государственном реестре недвижимости		определены в результате выполнения комплексных кадастровых работ				
	X	Y	X	Y			
1	2	3	4	5	6	7	8
н4997У	—	—	357 670,41	1 233 394,28	Метод спутниковых геодезических измерений (определений)	0,10	—

1	2	3	4	5	6	7	8
н4998У	—	—	357 629,83	1 233 416,40	Метод спутниковых геодезических измерений (определений)	0,10	—
н5000У	—	—	357 621,21	1 233 401,21			
н5001У	—	—	357 619,75	1 233 402,08			
н5002У	—	—	357 617,32	1 233 397,86			
н5003У	—	—	357 619,42	1 233 396,76			
н4987У	—	—	357 616,93	1 233 392,42			
н4996У	—	—	357 709,49	1 233 353,51			
н4995У	—	—	357 711,75	1 233 357,06			
н5004У	—	—	357 787,76	1 233 323,71			
н4999У	—	—	357 793,86	1 233 336,91			
н4997У	—	—	357 670,41	1 233 394,28			

2. Сведения о частях границ уточняемого земельного участка с кадастровым номером 13:09:0208005:60 :

Обозначение части границ		Горизонтальное проложение (S), м	Описание прохождения части границ	Сведения о согласовании местоположения границ (согласовано/спорное)
от т.	до т.			
1	2	3	4	5
н4997У	н4998У	46,22	—	согласовано
н4998У	н5000У	17,47		
н5000У	н5001У	1,70		
н5001У	н5002У	4,87		
н5002У	н5003У	2,37		
н5003У	н4987У	5,00		
н4987У	н4996У	100,41		
н4996У	н4995У	4,21		
н4995У	н5004У	83,00		

1	2	3	4	5
н5004У	н4999У	14,54	—	согласовано
н4999У	н4997У	136,13		

3. Сведения о характеристиках уточняемого земельного участка с кадастровым номером 13:09:0208005:60 :

№ п/п	Наименование характеристики земельного участка	Значение характеристики
1	2	3
1.	Адрес земельного участка	—
1.1.	Сведения о местоположении земельного участка (при отсутствии адреса) в структурированном в соответствии с федеральной информационной адресной системой виде	Российская Федерация, Республика Мордовия, Инсарский р-н, Кульмеж д, Антроповых ул, д 67
1.2.	Дополнительные сведения о местоположении земельного участка	—
2.	Площадь земельного участка ± величина погрешности определения (вычисления) площади ($P \pm \Delta P$), м ²	3 600 ± 21,00
3.	Формула, примененная для вычисления предельной погрешности определения площади земельного участка, с подставленными значениями и итоговые (вычисленные) значения	$3,5*0,10*\sqrt{(3\ 600,00)} = 21$
4.	Площадь земельного участка согласно сведениям Единого государственного реестра недвижимости (Ркад), м ²	3 600,00
5.	Оценка расхождения Р и Ркад ($P - P_{кад}$), м ²	0
6.	Предельный минимальный и максимальный размеры земельного участка (Рмин и Рмакс), м ²	— —
7.	Вид (виды) разрешенного использования	Для ведения личного подсобного хозяйства
7.1.	Дополнительные сведения об использовании земельного участка	—
8.	Кадастровый или иной государственный учетный номер (инвентарный) здания, сооружения, объекта незавершенного строительства, расположенного на земельном участке	13:09:0208005:193
9.	Сведения о земельных участках (землях общего пользования, территории общего пользования), посредством которых обеспечивается доступ	—
10.	Иные сведения	—

4. Пояснения к сведениям об уточняемом земельном участке с кадастровым номером 13:09:0208005:60 :

1.	—
----	---

1. Сведения о характерных точках границ уточняемого земельного участка с кадастровым номером 13:09:0208005:61 :
 Система координат МСК-13, зона 1 Зона № 1

Обозначение характерных точек границ	Координаты, м				Метод определения координат	Формулы, примененные для расчета средней квадратической погрешности определения координат характерных точек границ (Mt), с подставленными в такие формулы значениями и итоговые (вычисленные) значения Mt, м	Описание закрепления точки
	содержатся в Едином государственном реестре недвижимости		определены в результате выполнения комплексных кадастровых работ				
	X	Y	X	Y			
1	2	3	4	5	6	7	8
н5005У	—	—	357 657,93	1 233 425,87	Метод спутниковых геодезических измерений (определений)	0,10	—
н5006У	—	—	357 640,47	1 233 435,86			
н4998У	—	—	357 629,83	1 233 416,40			
н4997У	—	—	357 670,41	1 233 394,28			
н4999У	—	—	357 793,86	1 233 336,91			
н5007У	—	—	357 894,96	1 233 285,91			
н5008У	—	—	357 909,67	1 233 310,46			
н5013У	—	—	357 833,56	1 233 344,55			
н5014У	—	—	357 735,08	1 233 388,89			
н5015У	—	—	357 699,81	1 233 404,09			
н5016У	—	—	357 675,15	1 233 416,42			
н5005У	—	—	357 657,93	1 233 425,87			

2. Сведения о частях границ уточняемого земельного участка с кадастровым номером 13:09:0208005:61 :

Обозначение части границ		Горизонтальное проложение (S), м	Описание прохождения части границ	Сведения о согласовании местоположения границ (согласовано/спорное)
от т.	до т.			
1	2	3	4	5
н5005У	н5006У	20,12	—	согласовано
н5006У	н4998У	22,18		
н4998У	н4997У	46,22		
н4997У	н4999У	136,13		
н4999У	н5007У	113,24		
н5007У	н5008У	28,62		
н5008У	н5013У	83,40		
н5013У	н5014У	108,00		
н5014У	н5015У	38,41		
н5015У	н5016У	27,57		
н5016У	н5005У	19,64		

3. Сведения о характеристиках уточняемого земельного участка с кадастровым номером 13:09:0208005:61 :

№ п/п	Наименование характеристики земельного участка	Значение характеристики
1	2	3
1.	Адрес земельного участка	—
1.1.	Сведения о местоположении земельного участка (при отсутствии адреса) в структурированном в соответствии с федеральной информационной адресной системой виде	Российская Федерация, Республика Мордовия, Инсарский р-н, Русско-Паевское с/п, Кульмеж д, Антроповых ул, 69
1.2.	Дополнительные сведения о местоположении земельного участка	—
2.	Площадь земельного участка ± величина погрешности определения (вычисления) площади ($P \pm \Delta P$), м ²	7 000 ± 29,00
3.	Формула, примененная для вычисления предельной погрешности определения площади земельного участка, с подставленными значениями и итоговые (вычисленные) значения	$3,5 * 0,10 * \sqrt{(7\ 000,00)} = 29$
4.	Площадь земельного участка согласно сведениям Единого государственного реестра недвижимости (Ркад), м ²	7 000,00
5.	Оценка расхождения Р и Ркад ($P - P_{кад}$), м ²	0
6.	Предельный минимальный и максимальный размеры земельного участка ($P_{мин}$ и $P_{макс}$), м ²	— —

1	2	3
7.	Вид (виды) разрешенного использования	Для ведения личного подсобного хозяйства
7.1.	Дополнительные сведения об использовании земельного участка	—
8.	Кадастровый или иной государственный учетный номер (инвентарный) здания, сооружения, объекта незавершенного строительства, расположенного на земельном участке	13:09:0208005:168
9.	Сведения о земельных участках (землях общего пользования, территории общего пользования), посредством которых обеспечивается доступ	—
10.	Иные сведения	—

4. Пояснения к сведениям об уточняемом земельном участке с кадастровым номером 13:09:0208005:61 :

1.	—
----	---

1. Сведения о характерных точках границ уточняемого земельного участка с кадастровым номером 13:09:0208005:63 :

Система координат МСК-13, зона 1 Зона № 1

Обозначение характерных точек границ	Координаты, м				Метод определения координат	Формулы, примененные для расчета средней квадратической погрешности определения координат характерных точек границ (Mt), с подставленными в такие формулы значениями и итоговые (вычисленные) значения Mt, м	Описание закрепления точки
	содержатся в Едином государственном реестре недвижимости		определены в результате выполнения комплексных кадастровых работ				
	X	Y	X	Y			
1	2	3	4	5	6	7	8
н5042У	—	—	357 757,92	1 233 563,43	Метод спутниковых геодезических измерений (определений)	0,10	—
н5043У	—	—	357 736,63	1 233 576,65			
н5044У	—	—	357 725,54	1 233 584,00			
н5045У	—	—	357 715,41	1 233 564,98			
н5046У	—	—	357 725,32	1 233 559,54			
н5047У	—	—	357 747,41	1 233 546,81			

1	2	3	4	5	6	7	8
н5048У	—	—	357 848,57	1 233 492,94	Метод спутниковых геодезических измерений (определений)	0,10	—
н5049У	—	—	357 857,76	1 233 509,28			
н5058У	—	—	357 808,14	1 233 537,96			
н5050У	—	—	357 783,69	1 233 552,09			
н5051У	—	—	357 781,37	1 233 547,49			
н5052У	—	—	357 758,71	1 233 561,79			
н5042У	—	—	357 757,92	1 233 563,43			

2. Сведения о частях границ уточняемого земельного участка с кадастровым номером 13:09:0208005:63 :

Обозначение части границ		Горизонтальное проложение (S), м	Описание прохождения части границ	Сведения о согласовании местоположения границ (согласовано/спорное)
от т.	до т.			
1	2	3	4	5
н5042У	н5043У	25,06	—	согласовано
н5043У	н5044У	13,30		
н5044У	н5045У	21,55		
н5045У	н5046У	11,30		
н5046У	н5047У	25,50		
н5047У	н5048У	114,61		
н5048У	н5049У	18,75		
н5049У	н5058У	57,31		
н5058У	н5050У	28,24		
н5050У	н5051У	5,15		
н5051У	н5052У	26,79		
н5052У	н5042У	1,82		

3. Сведения о характеристиках уточняемого земельного участка с кадастровым номером 13:09:0208005:63 :

№ п/п	Наименование характеристики земельного участка	Значение характеристики
1	2	3

1	2	3
1.	Адрес земельного участка	Российская Федерация, Республика Мордовия, Инсарский р-н, Русско-Паевское с/с, Кульмеж д, Антроповых ул, уч 81
1.1.	Сведения о местоположении земельного участка (при отсутствии адреса) в структурированном в соответствии с федеральной информационной адресной системой виде	—
1.2.	Дополнительные сведения о местоположении земельного участка	—
2.	Площадь земельного участка \pm величина погрешности определения (вычисления) площади ($P \pm \Delta P$), м ²	3 000 \pm 19,00
3.	Формула, примененная для вычисления предельной погрешности определения площади земельного участка, с подставленными значениями и итоговые (вычисленные) значения	$3,5*0,10*\sqrt{(3\ 000,00)} = 19$
4.	Площадь земельного участка согласно сведениям Единого государственного реестра недвижимости (Ркад), м ²	3 000,00
5.	Оценка расхождения P и Ркад ($P - P_{кад}$), м ²	0
6.	Предельный минимальный и максимальный размеры земельного участка ($P_{мин}$ и $P_{макс}$), м ²	— —
7.	Вид (виды) разрешенного использования	Для ведения личного подсобного хозяйства
7.1.	Дополнительные сведения об использовании земельного участка	—
8.	Кадастровый или иной государственный учетный номер (инвентарный) здания, сооружения, объекта незавершенного строительства, расположенного на земельном участке	—
9.	Сведения о земельных участках (землях общего пользования, территории общего пользования), посредством которых обеспечивается доступ	—
10.	Иные сведения	—
4. Пояснения к сведениям об уточняемом земельном участке с кадастровым номером		13:09:0208005:63 :
1.	—	—

1. Сведения о характерных точках границ уточняемого земельного участка с кадастровым номером 13:09:0208005:64 :
 Система координат МСК-13, зона 1 Зона № 1

Обозначение характерных точек границ	Координаты, м				Метод определения координат	Формулы, примененные для расчета средней квадратической погрешности определения координат характерных точек границ (Mt), с подставленными в такие формулы значениями и итоговые (вычисленные) значения Mt, м	Описание закрепления точки
	содержатся в Едином государственном реестре недвижимости		определены в результате выполнения комплексных кадастровых работ				
	X	Y	X	Y			
1	2	3	4	5	6	7	8
н5059У	—	—	357 779,21	1 233 592,39	Метод спутниковых геодезических измерений (определений)	0,10	—
н5060У	—	—	357 752,35	1 233 607,06			
н5061У	—	—	357 742,49	1 233 613,59			
н5055У	—	—	357 731,50	1 233 594,58			
н5054У	—	—	357 738,36	1 233 590,70			
н5053У	—	—	357 741,55	1 233 590,10			
н5057У	—	—	357 744,75	1 233 588,38			
н5056У	—	—	357 812,47	1 233 545,24			
н5058У	—	—	357 808,14	1 233 537,96			
н5049У	—	—	357 857,76	1 233 509,28			
н5063У	—	—	357 872,77	1 233 534,74			
н5071У	—	—	357 822,73	1 233 562,79			

1	2	3	4	5	6	7	8
н5069У	—	—	357 825,45	1 233 567,15	Метод спутниковых геодезических измерений (определений)	0,10	—
н5072У	—	—	357 812,97	1 233 573,95			
н5059У	—	—	357 779,21	1 233 592,39			

2. Сведения о частях границ уточняемого земельного участка с кадастровым номером 13:09:0208005:64 :

Обозначение части границ		Горизонтальное проложение (S), м	Описание прохождения части границ	Сведения о согласовании местоположения границ (согласовано/спорное)
от т.	до т.			
1	2	3	4	5
н5059У	н5060У	30,61	—	согласовано
н5060У	н5061У	11,83		
н5061У	н5055У	21,96		
н5055У	н5054У	7,88		
н5054У	н5053У	3,25		
н5053У	н5057У	3,63		
н5057У	н5056У	80,29		
н5056У	н5058У	8,47		
н5058У	н5049У	57,31		
н5049У	н5063У	29,56		
н5063У	н5071У	57,37		
н5071У	н5069У	5,14		
н5069У	н5072У	14,21		
н5072У	н5059У	38,47		

3. Сведения о характеристиках уточняемого земельного участка с кадастровым номером 13:09:0208005:64 :

№ п/п	Наименование характеристики земельного участка	Значение характеристики
1	2	3
1.	Адрес земельного участка	—
1.1.	Сведения о местоположении земельного участка (при отсутствии адреса) в структурированном в соответствии с федеральной информационной адресной системой виде	Российская Федерация, Республика Мордовия, Инсарский р-н, Кульмеж д, Антроповых ул, уч 85
1.2.	Дополнительные сведения о местоположении земельного участка	—

1	2	3	4	5	6	7	8
н5096У	—	—	357 866,47	1 233 677,70	Метод спутниковых геодезических измерений (определений)	0,10	—
н5100У	—	—	357 831,90	1 233 696,60			
н5101У	—	—	357 820,69	1 233 702,73			
н5097У	—	—	357 818,67	1 233 704,71			
н5098У	—	—	357 800,55	1 233 715,19			
н5093У	—	—	357 789,07	1 233 694,34			
н5092У	—	—	357 797,63	1 233 690,21			
н5091У	—	—	357 797,33	1 233 689,67			
н5090У	—	—	357 800,85	1 233 687,75			
н5089У	—	—	357 811,39	1 233 682,59			
н5088У	—	—	357 895,21	1 233 634,77			
н5102У	—	—	357 911,99	1 233 624,81			
н5103У	—	—	357 921,66	1 233 642,01			
н5099У	—	—	357 904,97	1 233 651,87			
н5096У	—	—	357 866,47	1 233 677,70			

2. Сведения о частях границ уточняемого земельного участка с кадастровым номером 13:09:0208005:65 :

Обозначение части границ		Горизонтальное проложение (S), м	Описание прохождения части границ	Сведения о согласовании местоположения границ (согласовано/спорное)
от т.	до т.			
1	2	3	4	5
н5096У	н5100У	39,40	—	согласовано

1	2	3	4	5
н5100У	н5101У	12,78	—	согласовано
н5101У	н5097У	2,83		
н5097У	н5098У	20,93		
н5098У	н5093У	23,80		
н5093У	н5092У	9,50		
н5092У	н5091У	0,62		
н5091У	н5090У	4,01		
н5090У	н5089У	11,74		
н5089У	н5088У	96,50		
н5088У	н5102У	19,51		
н5102У	н5103У	19,73		
н5103У	н5099У	19,38		
н5099У	н5096У	46,36		

3. Сведения о характеристиках уточняемого земельного участка с кадастровым номером 13:09:0208005:65 :

№ п/п	Наименование характеристики земельного участка	Значение характеристики
1	2	3
1.	Адрес земельного участка	431438, Российская Федерация, Республика Мордовия, Инсарский р-н, Кульмеж д, Антроповых ул, уч 95
1.1.	Сведения о местоположении земельного участка (при отсутствии адреса) в структурированном в соответствии с федеральной информационной адресной системой виде	—
1.2.	Дополнительные сведения о местоположении земельного участка	—
2.	Площадь земельного участка ± величина погрешности определения (вычисления) площади ($P \pm \Delta P$), м ²	3 098 ± 19,00
3.	Формула, примененная для вычисления предельной погрешности определения площади земельного участка, с подставленными значениями и итоговые (вычисленные) значения	$3,5 * 0,10 * \sqrt{(3\ 098,00)} = 19$
4.	Площадь земельного участка согласно сведениям Единого государственного реестра недвижимости (Ркад), м ²	3 000,00
5.	Оценка расхождения Р и Ркад ($P - P_{кад}$), м ²	98
6.	Предельный минимальный и максимальный размеры земельного участка (Рмин и Рмакс), м ²	— —
7.	Вид (виды) разрешенного использования	Для ведения личного подсобного хозяйства

1	2	3
7.1.	Дополнительные сведения об использовании земельного участка	—
8.	Кадастровый или иной государственный учетный номер (инвентарный) здания, сооружения, объекта незавершенного строительства, расположенного на земельном участке	13:09:0208005:158
9.	Сведения о земельных участках (землях общего пользования, территории общего пользования), посредством которых обеспечивается доступ	—
10.	Иные сведения	—

4. Пояснения к сведениям об уточняемом земельном участке с кадастровым номером 13:09:0208005:65 :

1.	—
----	---

1. Сведения о характерных точках границ уточняемого земельного участка с кадастровым номером 13:09:0208005:75 :
Система координат МСК-13, зона 1 Зона № 1

Обозначение характерных точек границ	Координаты, м				Метод определения координат	Формулы, примененные для расчета средней квадратической погрешности определения координат характерных точек границ (Mt), с подставленными в такие формулы значениями и итоговые (вычисленные) значения Mt, м	Описание закрепления точки
	содержатся в Едином государственном реестре недвижимости		определены в результате выполнения комплексных кадастровых работ				
	X	Y	X	Y			
1	2	3	4	5	6	7	8
н5248У	—	—	357 574,45	1 233 465,98	Метод спутниковых геодезических измерений (определений)	0,10	—
н5252У	—	—	357 589,07	1 233 493,05			
н5253У	—	—	357 484,72	1 233 549,15			
н5250У	—	—	357 469,70	1 233 525,00			
н5249У	—	—	357 548,43	1 233 478,60			
н5248У	—	—	357 574,45	1 233 465,98			

1	2	3	4	5	6	7	8
н191У	—	—	357 571,45	1 233 473,17	Метод спутниковых геодезических измерений (определений)	0,10	—
н192У	—	—	357 571,54	1 233 473,34			
н193У	—	—	357 571,37	1 233 473,44			
н194У	—	—	357 571,27	1 233 473,27			
н191У	—	—	357 571,45	1 233 473,17			
Вырез 2 из 5							
н239У	—	—	357 574,51	1 233 478,62	Метод спутниковых геодезических измерений (определений)	0,10	—
н240У	—	—	357 574,61	1 233 478,79			
н241У	—	—	357 574,43	1 233 478,89			
н242У	—	—	357 574,33	1 233 478,72			
н239У	—	—	357 574,51	1 233 478,62			
Вырез 3 из 5							
н151У	—	—	357 577,45	1 233 483,86	Метод спутниковых геодезических измерений (определений)	0,10	—
н152У	—	—	357 577,55	1 233 484,03			
н153У	—	—	357 577,38	1 233 484,13			
н154У	—	—	357 577,28	1 233 483,96			
н151У	—	—	357 577,45	1 233 483,86			
Вырез 4 из 5							
н379У	—	—	357 580,42	1 233 489,14	Метод спутниковых геодезических измерений (определений)	0,10	—

1	2	3	4	5	6	7	8
н380У	—	—	357 580,52	1 233 489,32	Метод спутниковых геодезических измерений (определений)	0,10	—
н381У	—	—	357 580,35	1 233 489,41			
н382У	—	—	357 580,25	1 233 489,24			
н379У	—	—	357 580,42	1 233 489,14			

Вырез 5 из 5

н299У	—	—	357 582,95	1 233 493,75	Метод спутниковых геодезических измерений (определений)	0,10	—
н300У	—	—	357 583,05	1 233 493,93			
н301У	—	—	357 582,87	1 233 494,03			
н302У	—	—	357 582,78	1 233 493,85			
н299У	—	—	357 582,95	1 233 493,75			

2. Сведения о частях границ уточняемого земельного участка с кадастровым номером 13:09:0208005:75 :

Обозначение части границ		Горизонтальное проложение (S), м	Описание прохождения части границ	Сведения о согласовании местоположения границ (согласовано/спорное)
от т.	до т.			
1	2	3	4	5
н5248У	н5252У	30,77	—	согласовано
н5252У	н5253У	118,47		
н5253У	н5250У	28,44		
н5250У	н5249У	91,39		
н5249У	н5248У	28,92		

Вырез 1 из 5

н191У	н192У	0,19	—	согласовано
н192У	н193У	0,20		
н193У	н194У	0,20		
н194У	н191У	0,21		

Вырез 2 из 5

1	2	3	4	5
н239У	н240У	0,20	—	согласовано
н240У	н241У	0,21		
н241У	н242У	0,20		
н242У	н239У	0,21		
Вырез 3 из 5				
н151У	н152У	0,20	—	согласовано
н152У	н153У	0,20		
н153У	н154У	0,20		
н154У	н151У	0,20		
Вырез 4 из 5				
н379У	н380У	0,21	—	согласовано
н380У	н381У	0,19		
н381У	н382У	0,20		
н382У	н379У	0,20		
Вырез 5 из 5				
н299У	н300У	0,21	—	согласовано
н300У	н301У	0,21		
н301У	н302У	0,20		
н302У	н299У	0,20		

3. Сведения о характеристиках уточняемого земельного участка с кадастровым номером 13:09:0208005:75 :

№ п/п	Наименование характеристики земельного участка	Значение характеристики
1	2	3
1.	Адрес земельного участка	Российская Федерация, Республика Мордовия, Инсарский р-н, Русско-Паевское с/с, Кульмеж д, Антроповых ул, уч 46
1.1.	Сведения о местоположении земельного участка (при отсутствии адреса) в структурированном в соответствии с федеральной информационной адресной системой виде	—
1.2.	Дополнительные сведения о местоположении земельного участка	—
2.	Площадь земельного участка ± величина погрешности определения (вычисления) площади ($P \pm \Delta P$), м ²	3 637 ± 21,00

1	2	3
3.	Формула, примененная для вычисления предельной погрешности определения площади земельного участка, с подставленными значениями и итоговые (вычисленные) значения	$3,5*0,10*\sqrt{(3\ 637,00)} = 21$
4.	Площадь земельного участка согласно сведениям Единого государственного реестра недвижимости (Ркад), м ²	3 600,00
5.	Оценка расхождения Р и Ркад (Р - Ркад), м ²	37
6.	Предельный минимальный и максимальный размеры земельного участка (Рмин и Рмакс), м ²	— —
7.	Вид (виды) разрешенного использования	Для ведения личного подсобного хозяйства
7.1.	Дополнительные сведения об использовании земельного участка	—
8.	Кадастровый или иной государственный учетный номер (инвентарный) здания, сооружения, объекта незавершенного строительства, расположенного на земельном участке	—
9.	Сведения о земельных участках (землях общего пользования, территории общего пользования), посредством которых обеспечивается доступ	—
10.	Иные сведения	—

4. Пояснения к сведениям об уточняемом земельном участке с кадастровым номером 13:09:0208005:75 :

1.	—
----	---

1. Сведения о характерных точках границ уточняемого земельного участка с кадастровым номером 13:09:0208005:76 :
Система координат МСК-13, зона 1 Зона № 1

Обозначение характерных точек границ	Координаты, м				Метод определения координат	Формулы, примененные для расчета средней квадратической погрешности определения координат характерных точек границ (Mt), с подставленными в такие формулы значениями и итоговые (вычисленные) значения Mt, м	Описание закрепления точки
	содержатся в Едином государственном реестре недвижимости		определены в результате выполнения комплексных кадастровых работ				
	X	Y	X	Y			
1	2	3	4	5	6	7	8
н5234У	—	—	357 543,10	1 233 410,06	Метод спутниковых геодезических измерений (определений)	0,10	—

1	2	3	4	5	6	7	8
н5244У	—	—	357 560,40	1 233 439,93	Метод спутниковых геодезических измерений (определений)	0,10	—
н5245У	—	—	357 539,14	1 233 452,25			
н5251У	—	—	357 453,45	1 233 497,87			
н5246У	—	—	357 434,71	1 233 507,85			
н5247У	—	—	357 417,15	1 233 474,90			
н5237У	—	—	357 501,41	1 233 433,96			
н5236У	—	—	357 524,12	1 233 421,20			
н5235У	—	—	357 524,57	1 233 421,20			
н5234У	—	—	357 543,10	1 233 410,06			

Вырез 1 из 1

н423У	—	—	357 554,50	1 233 443,01	Метод спутниковых геодезических измерений (определений)	0,10	—
н424У	—	—	357 554,60	1 233 443,18			
н425У	—	—	357 554,42	1 233 443,28			
н426У	—	—	357 554,32	1 233 443,10			
н423У	—	—	357 554,50	1 233 443,01			

2. Сведения о частях границ уточняемого земельного участка с кадастровым номером

13:09:0208005:76

:

Обозначение части границ		Горизонтальное проложение (S), м	Описание прохождения части границ	Сведения о согласовании местоположения границ (согласовано/спорное)
от т.	до т.			
1	2	3	4	5
н5234У	н5244У	34,52	—	согласовано
н5244У	н5245У	24,57		

1	2	3	4	5
н5245У	н5251У	97,08	—	согласовано
н5251У	н5246У	21,23		
н5246У	н5247У	37,34		
н5247У	н5237У	93,68		
н5237У	н5236У	26,05		
н5236У	н5235У	0,45		
н5235У	н5234У	21,62		

Вырез 1 из 1

н423У	н424У	0,20	—	согласовано
н424У	н425У	0,21		
н425У	н426У	0,21		
н426У	н423У	0,20		

3. Сведения о характеристиках уточняемого земельного участка с кадастровым номером 13:09:0208005:76 :

№ п/п	Наименование характеристики земельного участка	Значение характеристики
1	2	3
1.	Адрес земельного участка	—
1.1.	Сведения о местоположении земельного участка (при отсутствии адреса) в структурированном в соответствии с федеральной информационной адресной системой виде	Российская Федерация, Республика Мордовия, Инсарский р-н, Русско-Паевское с/п, Кульмеж д, Антроповых ул, 42
1.2.	Дополнительные сведения о местоположении земельного участка	—
2.	Площадь земельного участка ± величина погрешности определения (вычисления) площади ($P \pm \Delta P$), м ²	5 000 ± 25,00
3.	Формула, примененная для вычисления предельной погрешности определения площади земельного участка, с подставленными значениями и итоговые (вычисленные) значения	$3,5 * 0,10 * \sqrt{(5\ 000,00)} = 25$
4.	Площадь земельного участка согласно сведениям Единого государственного реестра недвижимости (Ркад), м ²	5 000,00
5.	Оценка расхождения Р и Ркад ($P - P_{кад}$), м ²	0
6.	Предельный минимальный и максимальный размеры земельного участка (Рмин и Рмакс), м ²	— —
7.	Вид (виды) разрешенного использования	Для ведения личного подсобного хозяйства
7.1.	Дополнительные сведения об использовании земельного участка	—

1	2	3
8.	Кадастровый или иной государственный учетный номер (инвентарный) здания, сооружения, объекта незавершенного строительства, расположенного на земельном участке	13:09:0208005:218
9.	Сведения о земельных участках (землях общего пользования, территории общего пользования), посредством которых обеспечивается доступ	—
10.	Иные сведения	—

4. Пояснения к сведениям об уточняемом земельном участке с кадастровым номером 13:09:0208005:76 :

1.	—
----	---

1. Сведения о характерных точках границ уточняемого земельного участка с кадастровым номером 13:09:0208005:77 :

Система координат МСК-13, зона 1 Зона № 1

Обозначение характерных точек границ	Координаты, м				Метод определения координат	Формулы, примененные для расчета средней квадратической погрешности определения координат характерных точек границ (Mt), с подставленными в такие формулы значениями и итоговые (вычисленные) значения Mt, м	Описание закрепления точки
	содержатся в Едином государственном реестре недвижимости		определены в результате выполнения комплексных кадастровых работ				
	X	Y	X	Y			
1	2	3	4	5	6	7	8
н5233У	—	—	357 529,08	1 233 385,86	Метод спутниковых геодезических измерений (определений)	0,10	—
н5234У	—	—	357 543,10	1 233 410,06			
н5235У	—	—	357 524,57	1 233 421,20			
н5236У	—	—	357 524,12	1 233 421,20			
н5237У	—	—	357 501,41	1 233 433,96			
н5247У	—	—	357 417,15	1 233 474,90			
н5238У	—	—	357 393,45	1 233 486,42			

1	2	3	4	5	6	7	8
н5239У	—	—	357 381,61	1 233 463,70	Метод спутниковых геодезических измерений (определений)	0,10	—
н5240У	—	—	357 486,54	1 233 409,32			
н5243У	—	—	357 500,11	1 233 401,83			
н5241У	—	—	357 519,74	1 233 391,80			
н5242У	—	—	357 524,10	1 233 389,31			
н5233У	—	—	357 529,08	1 233 385,86			

2. Сведения о частях границ уточняемого земельного участка с кадастровым номером 13:09:0208005:77 :

Обозначение части границ		Горизонтальное проложение (S), м	Описание прохождения части границ	Сведения о согласовании местоположения границ (согласовано/спорное)
от т.	до т.			
1	2	3	4	5
н5233У	н5234У	27,97	—	согласовано
н5234У	н5235У	21,62		
н5235У	н5236У	0,45		
н5236У	н5237У	26,05		
н5237У	н5247У	93,68		
н5247У	н5238У	26,35		
н5238У	н5239У	25,62		
н5239У	н5240У	118,18		
н5240У	н5243У	15,50		
н5243У	н5241У	22,04		
н5241У	н5242У	5,02		
н5242У	н5233У	6,06		

3. Сведения о характеристиках уточняемого земельного участка с кадастровым номером 13:09:0208005:77 :

№ п/п	Наименование характеристики земельного участка	Значение характеристики
1	2	3
1		

1	2	3
1.	Адрес земельного участка	—
1.1.	Сведения о местоположении земельного участка (при отсутствии адреса) в структурированном в соответствии с федеральной информационной адресной системой виде	Российская Федерация, Республика Мордовия, Инсарский р-н, Кульмеж д, Антроповых ул, 40
1.2.	Дополнительные сведения о местоположении земельного участка	—
2.	Площадь земельного участка ± величина погрешности определения (вычисления) площади ($P \pm \Delta P$), м ²	4 600 ± 24,00
3.	Формула, примененная для вычисления предельной погрешности определения площади земельного участка, с подставленными значениями и итоговые (вычисленные) значения	$3,5 * 0,10 * \sqrt{(4\ 600,00)} = 24$
4.	Площадь земельного участка согласно сведениям Единого государственного реестра недвижимости (Ркад), м ²	4 600,00
5.	Оценка расхождения P и Ркад ($P - P_{кад}$), м ²	0
6.	Предельный минимальный и максимальный размеры земельного участка (Pмин и Pмакс), м ²	— —
7.	Вид (виды) разрешенного использования	Для ведения личного подсобного хозяйства
7.1.	Дополнительные сведения об использовании земельного участка	—
8.	Кадастровый или иной государственный учетный номер (инвентарный) здания, сооружения, объекта незавершенного строительства, расположенного на земельном участке	13:09:0208005:192
9.	Сведения о земельных участках (землях общего пользования, территории общего пользования), посредством которых обеспечивается доступ	—
10.	Иные сведения	—
4. Пояснения к сведениям об уточняемом земельном участке с кадастровым номером		13:09:0208005:77 :
1.	—	—

1. Сведения о характерных точках границ уточняемого земельного участка с кадастровым номером 13:09:0208005:78 :
 Система координат МСК-13, зона 1 Зона № 1

Обозначение характерных точек границ	Координаты, м				Метод определения координат	Формулы, примененные для расчета средней квадратической погрешности определения координат характерных точек границ (Mt), с подставленными в такие формулы значениями и итоговые (вычисленные) значения Mt, м	Описание закрепления точки
	содержатся в Едином государственном реестре недвижимости		определены в результате выполнения комплексных кадастровых работ				
	X	Y	X	Y			
1	2	3	4	5	6	7	8
н5225У	—	—	357 500,04	1 233 335,75	Метод спутниковых геодезических измерений (определений)	0,10	—
н5230У	—	—	357 517,14	1 233 363,65			
н5231У	—	—	357 385,18	1 233 422,68			
н5232У	—	—	357 367,11	1 233 388,76			
н5228У	—	—	357 393,33	1 233 376,07			
н5226У	—	—	357 468,93	1 233 348,52			
н5225У	—	—	357 500,04	1 233 335,75			

2. Сведения о частях границ уточняемого земельного участка с кадастровым номером 13:09:0208005:78 :

Обозначение части границ		Горизонтальное проложение (S), м	Описание прохождения части границ	Сведения о согласовании местоположения границ (согласовано/спорное)
от т.	до т.			
1	2	3	4	5
н5225У	н5230У	32,72	—	согласовано
н5230У	н5231У	144,56		
н5231У	н5232У	38,43		
н5232У	н5228У	29,13		
н5228У	н5226У	80,46		
н5226У	н5225У	33,63		

3. Сведения о характеристиках уточняемого земельного участка с кадастровым номером 13:09:0208005:78 :

№ п/п	Наименование характеристики земельного участка	Значение характеристики
1	2	3
1.	Адрес земельного участка	—
1.1.	Сведения о местоположении земельного участка (при отсутствии адреса) в структурированном в соответствии с федеральной информационной адресной системой виде	Российская Федерация, Республика Мордовия, Инсарский р-н, Кульмеж д, Антроповых ул, уч 36
1.2.	Дополнительные сведения о местоположении земельного участка	—
2.	Площадь земельного участка ± величина погрешности определения (вычисления) площади ($P \pm \Delta P$), м ²	5 173 ± 25,00
3.	Формула, примененная для вычисления предельной погрешности определения площади земельного участка, с подставленными значениями и итоговые (вычисленные) значения	$3,5*0,10*\sqrt{(5\ 173,00)} = 25$
4.	Площадь земельного участка согласно сведениям Единого государственного реестра недвижимости (Ркад), м ²	4 800,00
5.	Оценка расхождения Р и Ркад ($P - P_{кад}$), м ²	373
6.	Предельный минимальный и максимальный размеры земельного участка (Рмин и Рмакс), м ²	— —
7.	Вид (виды) разрешенного использования	Для ведения личного подсобного хозяйства
7.1.	Дополнительные сведения об использовании земельного участка	—
8.	Кадастровый или иной государственный учетный номер (инвентарный) здания, сооружения, объекта незавершенного строительства, расположенного на земельном участке	13:09:0208005:217
9.	Сведения о земельных участках (землях общего пользования, территории общего пользования), посредством которых обеспечивается доступ	—
10.	Иные сведения	—

4. Пояснения к сведениям об уточняемом земельном участке с кадастровым номером 13:09:0208005:78 :

1.	—
----	---

1. Сведения о характерных точках границ уточняемого земельного участка с кадастровым номером 13:09:0208005:79 :
 Система координат МСК-13, зона 1 Зона № 1

Обозначение характерных точек границ	Координаты, м				Метод определения координат	Формулы, примененные для расчета средней квадратической погрешности определения координат характерных точек границ (Mt), с подставленными в такие формулы значениями и итоговые (вычисленные) значения Mt, м	Описание закрепления точки
	содержатся в Едином государственном реестре недвижимости		определены в результате выполнения комплексных кадастровых работ				
	X	Y	X	Y			
1	2	3	4	5	6	7	8
н5160У	—	—	357 403,29	1 233 202,64	Метод спутниковых геодезических измерений (определений)	0,10	—
н5160У	—	—	357 399,60	1 233 199,28			
н5161У	—	—	357 398,28	1 233 195,90			
н5162У	—	—	357 398,73	1 233 194,86			
н5163У	—	—	357 423,05	1 233 182,42			
н5164У	—	—	357 430,09	1 233 197,84			
н5165У	—	—	357 428,32	1 233 199,25			
н5166У	—	—	357 435,28	1 233 212,55			
н5167У	—	—	357 403,58	1 233 227,19			
н5171У	—	—	357 379,77	1 233 235,47			
н5175У	—	—	357 348,11	1 233 246,24			
н5172У	—	—	357 338,19	1 233 250,66			

1	2	3	4	5	6	7	8
н5173У	—	—	357 270,38	1 233 293,11	Метод спутниковых геодезических измерений (определений)	0,10	—
н5174У	—	—	357 256,62	1 233 270,55			
н5168У	—	—	357 340,68	1 233 229,81			
н5169У	—	—	357 356,65	1 233 223,93			
н5170У	—	—	357 400,01	1 233 203,64			
н5160У	—	—	357 403,29	1 233 202,64			

2. Сведения о частях границ уточняемого земельного участка с кадастровым номером 13:09:0208005:79 :

Обозначение части границ		Горизонтальное проложение (S), м	Описание прохождения части границ	Сведения о согласовании местоположения границ (согласовано/спорное)
от т.	до т.			
1	2	3	4	5
н5160У	н5160У	4,99	—	согласовано
н5160У	н5161У	3,63		
н5161У	н5162У	1,13		
н5162У	н5163У	27,32		
н5163У	н5164У	16,95		
н5164У	н5165У	2,26		
н5165У	н5166У	15,01		
н5166У	н5167У	34,92		
н5167У	н5171У	25,21		
н5171У	н5175У	33,44		
н5175У	н5172У	10,86		
н5172У	н5173У	80,00		
н5173У	н5174У	26,43		
н5174У	н5168У	93,41		
н5168У	н5169У	17,02		
н5169У	н5170У	47,87		
н5170У	н5160У	3,43		

3. Сведения о характеристиках уточняемого земельного участка с кадастровым номером <u>13:09:0208005:79</u> :		
№ п/п	Наименование характеристики земельного участка	Значение характеристики
1	2	3
1.	Адрес земельного участка	—
1.1.	Сведения о местоположении земельного участка (при отсутствии адреса) в структурированном в соответствии с федеральной информационной адресной системой виде	Российская Федерация, Республика Мордовия, Инсарский р-н, Русско-Паевское с/п, Кульмеж д, Антроповых ул, д 24
1.2.	Дополнительные сведения о местоположении земельного участка	—
2.	Площадь земельного участка ± величина погрешности определения (вычисления) площади ($P \pm \Delta P$), м ²	4 200 ± 23,00
3.	Формула, примененная для вычисления предельной погрешности определения площади земельного участка, с подставленными значениями и итоговые (вычисленные) значения	$3,5*0,10*\sqrt{(4\ 200,00)} = 23$
4.	Площадь земельного участка согласно сведениям Единого государственного реестра недвижимости (Ркад), м ²	4 200,00
5.	Оценка расхождения Р и Ркад ($P - P_{кад}$), м ²	0
6.	Предельный минимальный и максимальный размеры земельного участка (Рмин и Рмакс), м ²	— —
7.	Вид (виды) разрешенного использования	Для ведения личного подсобного хозяйства
7.1.	Дополнительные сведения об использовании земельного участка	—
8.	Кадастровый или иной государственный учетный номер (инвентарный) здания, сооружения, объекта незавершенного строительства, расположенного на земельном участке	13:09:0208005:163
9.	Сведения о земельных участках (землях общего пользования, территории общего пользования), посредством которых обеспечивается доступ	—
10.	Иные сведения	—
4. Пояснения к сведениям об уточняемом земельном участке с кадастровым номером <u>13:09:0208005:79</u> :		
1.	—	—

1. Сведения о характерных точках границ уточняемого земельного участка с кадастровым номером 13:09:0208005:80 :
 Система координат МСК-13, зона 1 Зона № 1

Обозначение характерных точек границ	Координаты, м				Метод определения координат	Формулы, примененные для расчета средней квадратической погрешности определения координат характерных точек границ (Mt), с подставленными в такие формулы значениями и итоговые (вычисленные) значения Mt, м	Описание закрепления точки
	содержатся в Едином государственном реестре недвижимости		определены в результате выполнения комплексных кадастровых работ				
	X	Y	X	Y			
1	2	3	4	5	6	7	8
н5152У	—	—	357 410,32	1 233 160,71	Метод спутниковых геодезических измерений (определений)	0,10	—
н5163У	—	—	357 423,05	1 233 182,42			
н5162У	—	—	357 398,73	1 233 194,86			
н4726У	—	—	357 397,97	1 233 195,98			
н5176У	—	—	357 396,16	1 233 191,61			
н5177У	—	—	357 376,58	1 233 197,61			
н5178У	—	—	357 337,37	1 233 215,34			
н5179У	—	—	357 332,32	1 233 205,73			
н5155У	—	—	357 355,75	1 233 189,06			
н5154У	—	—	357 383,85	1 233 173,98			
н5153У	—	—	357 399,02	1 233 166,38			
н5152У	—	—	357 410,32	1 233 160,71			

2. Сведения о частях границ уточняемого земельного участка с кадастровым номером 13:09:0208005:80 :

Обозначение части границ		Горизонтальное проложение (S), м	Описание прохождения части границ	Сведения о согласовании местоположения границ (согласовано/спорное)
от т.	до т.			
1	2	3	4	5
н5152У	н5163У	25,17	—	согласовано
н5163У	н5162У	27,32		
н5162У	н4726У	1,35		
н4726У	н5176У	4,73		
н5176У	н5177У	20,48		
н5177У	н5178У	43,03		
н5178У	н5179У	10,86		
н5179У	н5155У	28,76		
н5155У	н5154У	31,89		
н5154У	н5153У	16,97		
н5153У	н5152У	12,64		

3. Сведения о характеристиках уточняемого земельного участка с кадастровым номером 13:09:0208005:80 :

№ п/п	Наименование характеристики земельного участка	Значение характеристики
1	2	3
1.	Адрес земельного участка	—
1.1.	Сведения о местоположении земельного участка (при отсутствии адреса) в структурированном в соответствии с федеральной информационной адресной системой виде	Российская Федерация, Республика Мордовия, Инсарский р-н, Кульмеж д, Антроповых ул, д 22
1.2.	Дополнительные сведения о местоположении земельного участка	—
2.	Площадь земельного участка ± величина погрешности определения (вычисления) площади ($P \pm \Delta P$), м ²	1 717 ± 15,00
3.	Формула, примененная для вычисления предельной погрешности определения площади земельного участка, с подставленными значениями и итоговые (вычисленные) значения	$3,5*0,10*\sqrt{(1\ 717,00)} = 15$
4.	Площадь земельного участка согласно сведениям Единого государственного реестра недвижимости (Ркад), м ²	3 600,00
5.	Оценка расхождения Р и Ркад ($P - P_{кад}$), м ²	1 883
6.	Предельный минимальный и максимальный размеры земельного участка ($P_{мин}$ и $P_{макс}$), м ²	— —

1	2	3
7.	Вид (виды) разрешенного использования	Для ведения личного подсобного хозяйства
7.1.	Дополнительные сведения об использовании земельного участка	—
8.	Кадастровый или иной государственный учетный номер (инвентарный) здания, сооружения, объекта незавершенного строительства, расположенного на земельном участке	13:09:0208005:210
9.	Сведения о земельных участках (землях общего пользования, территории общего пользования), посредством которых обеспечивается доступ	—
10.	Иные сведения	—

4. Пояснения к сведениям об уточняемом земельном участке с кадастровым номером 13:09:0208005:80 :

1.	—
----	---

1. Сведения о характерных точках границ уточняемого земельного участка с кадастровым номером 13:09:0208005:82 :

Система координат МСК-13, зона 1 Зона № 1

Обозначение характерных точек границ	Координаты, м				Метод определения координат	Формулы, примененные для расчета средней квадратической погрешности определения координат характерных точек границ (Mt), с подставленными в такие формулы значениями и итоговые (вычисленные) значения Mt, м	Описание закрепления точки
	содержатся в Едином государственном реестре недвижимости		определены в результате выполнения комплексных кадастровых работ				
	X	Y	X	Y			
1	2	3	4	5	6	7	8
н5114У	—	—	357 177,53	1 232 905,50	Метод спутниковых геодезических измерений (определений)	0,10	—
н5115У	—	—	357 201,95	1 232 927,31			
н5116У	—	—	357 149,09	1 232 986,65			
н5117У	—	—	357 087,61	1 233 050,58			
н5118У	—	—	357 054,30	1 233 026,24			
н5119У	—	—	357 102,46	1 232 979,01			

1	2	3	4	5	6	7	8
н5114У	—	—	357 177,53	1 232 905,50	Метод спутниковых геодезических измерений (определений)	0,10	—

2. Сведения о частях границ уточняемого земельного участка с кадастровым номером 13:09:0208005:82 :

Обозначение части границ		Горизонтальное проложение (S), м	Описание прохождения части границ	Сведения о согласовании местоположения границ (согласовано/спорное)
от т.	до т.			
1	2	3	4	5
н5114У	н5115У	32,74	—	согласовано
н5115У	н5116У	79,47		
н5116У	н5117У	88,70		
н5117У	н5118У	41,26		
н5118У	н5119У	67,45		
н5119У	н5114У	105,07		

3. Сведения о характеристиках уточняемого земельного участка с кадастровым номером 13:09:0208005:82 :

№ п/п	Наименование характеристики земельного участка	Значение характеристики
1	2	3
1.	Адрес земельного участка	—
1.1.	Сведения о местоположении земельного участка (при отсутствии адреса) в структурированном в соответствии с федеральной информационной адресной системой виде	Российская Федерация, Республика Мордовия, Инсарский р-н, Русско-Паевское с/п, Кульмеж д, Антроповых ул, д 4
1.2.	Дополнительные сведения о местоположении земельного участка	—
2.	Площадь земельного участка ± величина погрешности определения (вычисления) площади ($P \pm \Delta P$), м ²	6 400 ± 28,00
3.	Формула, примененная для вычисления предельной погрешности определения площади земельного участка, с подставленными значениями и итоговые (вычисленные) значения	$3,5 * 0,10 * \sqrt{(6\ 400,00)} = 28$
4.	Площадь земельного участка согласно сведениям Единого государственного реестра недвижимости (Ркад), м ²	6 400,00
5.	Оценка расхождения Р и Ркад ($P - P_{кад}$), м ²	0
6.	Предельный минимальный и максимальный размеры земельного участка (Рмин и Рмакс), м ²	— —
7.	Вид (виды) разрешенного использования	Для ведения личного подсобного хозяйства
7.1.	Дополнительные сведения об использовании земельного участка	—

1	2	3
8.	Кадастровый или иной государственный учетный номер (инвентарный) здания, сооружения, объекта незавершенного строительства, расположенного на земельном участке	13:09:0208005:148
9.	Сведения о земельных участках (землях общего пользования, территории общего пользования), посредством которых обеспечивается доступ	—
10.	Иные сведения	—

4. Пояснения к сведениям об уточняемом земельном участке с кадастровым номером 13:09:0208005:82 :

1.	—
----	---

1. Сведения о характерных точках границ уточняемого земельного участка с кадастровым номером 13:09:0208005:83 :
 Система координат МСК-13, зона 1 Зона № 1

Обозначение характерных точек границ	Координаты, м				Метод определения координат	Формулы, примененные для расчета средней квадратической погрешности определения координат характерных точек границ (Mt), с подставленными в такие формулы значениями и итоговые (вычисленные) значения Mt, м	Описание закрепления точки
	содержатся в Едином государственном реестре недвижимости		определены в результате выполнения комплексных кадастровых работ				
	X	Y	X	Y			
1	2	3	4	5	6	7	8
н5053У	—	—	357 741,55	1 233 590,10	Метод спутниковых геодезических измерений (определений)	0,10	—
н5054У	—	—	357 738,36	1 233 590,70			
н5055У	—	—	357 731,50	1 233 594,58			
н5044У	—	—	357 725,54	1 233 584,00			
н5043У	—	—	357 736,63	1 233 576,65			
н5042У	—	—	357 757,92	1 233 563,43			
н5052У	—	—	357 758,71	1 233 561,79			

1	2	3	4	5	6	7	8
н5051У	—	—	357 781,37	1 233 547,49	Метод спутниковых геодезических измерений (определений)	0,10	—
н5050У	—	—	357 783,69	1 233 552,09			
н5058У	—	—	357 808,14	1 233 537,96			
н5056У	—	—	357 812,47	1 233 545,24			
н5057У	—	—	357 744,75	1 233 588,38			
н5053У	—	—	357 741,55	1 233 590,10			

2. Сведения о частях границ уточняемого земельного участка с кадастровым номером 13:09:0208005:83 :

Обозначение части границ		Горизонтальное проложение (S), м	Описание прохождения части границ	Сведения о согласовании местоположения границ (согласовано/спорное)
от т.	до т.			
1	2	3	4	5
н5053У	н5054У	3,25	—	согласовано
н5054У	н5055У	7,88		
н5055У	н5044У	12,14		
н5044У	н5043У	13,30		
н5043У	н5042У	25,06		
н5042У	н5052У	1,82		
н5052У	н5051У	26,79		
н5051У	н5050У	5,15		
н5050У	н5058У	28,24		
н5058У	н5056У	8,47		
н5056У	н5057У	80,29		
н5057У	н5053У	3,63		

3. Сведения о характеристиках уточняемого земельного участка с кадастровым номером 13:09:0208005:83 :

№ п/п	Наименование характеристики земельного участка	Значение характеристики
1	2	3
1	2	3

1	2	3
1.	Адрес земельного участка	Российская Федерация, Республика Мордовия, Инсарский р-н, Русско-Паевское с/с, Кульмеж д, Антроповых ул, зу 83
1.1.	Сведения о местоположении земельного участка (при отсутствии адреса) в структурированном в соответствии с федеральной информационной адресной системой виде	—
1.2.	Дополнительные сведения о местоположении земельного участка	—
2.	Площадь земельного участка \pm величина погрешности определения (вычисления) площади ($P \pm \Delta P$), м ²	1 200 \pm 12,00
3.	Формула, примененная для вычисления предельной погрешности определения площади земельного участка, с подставленными значениями и итоговые (вычисленные) значения	$3,5*0,10*\sqrt{(1\ 200,00)} = 12$
4.	Площадь земельного участка согласно сведениям Единого государственного реестра недвижимости (Ркад), м ²	1 200,00
5.	Оценка расхождения P и Ркад ($P - P_{кад}$), м ²	0
6.	Предельный минимальный и максимальный размеры земельного участка ($P_{мин}$ и $P_{макс}$), м ²	— —
7.	Вид (виды) разрешенного использования	Для ведения личного подсобного хозяйства
7.1.	Дополнительные сведения об использовании земельного участка	—
8.	Кадастровый или иной государственный учетный номер (инвентарный) здания, сооружения, объекта незавершенного строительства, расположенного на земельном участке	—
9.	Сведения о земельных участках (землях общего пользования, территории общего пользования), посредством которых обеспечивается доступ	—
10.	Иные сведения	—
4. Пояснения к сведениям об уточняемом земельном участке с кадастровым номером		13:09:0208005:83 :
1.	—	—

1. Сведения о характерных точках границ уточняемого земельного участка с кадастровым номером 13:09:0208005:90 :
 Система координат МСК-13, зона 1 Зона № 1

Обозначение характерных точек границ	Координаты, м				Метод определения координат	Формулы, примененные для расчета средней квадратической погрешности определения координат характерных точек границ (Mt), с подставленными в такие формулы значениями и итоговые (вычисленные) значения Mt, м	Описание закрепления точки
	содержатся в Едином государственном реестре недвижимости		определены в результате выполнения комплексных кадастровых работ				
	X	Y	X	Y			
1	2	3	4	5	6	7	8
н4778У	—	—	357 355,72	1 232 982,54	Метод спутниковых геодезических измерений (определений)	0,10	—
н4779У	—	—	357 348,58	1 232 976,10			
н4780У	—	—	357 347,03	1 232 977,82			
н4781У	—	—	357 342,71	1 232 973,44			
н4782У	—	—	357 344,11	1 232 972,06			
н4783У	—	—	357 330,63	1 232 959,93			
н4785У	—	—	357 386,74	1 232 900,70			
н4784У	—	—	357 411,83	1 232 925,32			
н4778У	—	—	357 355,72	1 232 982,54			

2. Сведения о частях границ уточняемого земельного участка с кадастровым номером 13:09:0208005:90 :

Обозначение части границ		Горизонтальное проложение (S), м	Описание прохождения части границ	Сведения о согласовании местоположения границ (согласовано/спорное)
от т.	до т.			
1	2	3	4	5
н4778У	н4779У	9,62	—	согласовано
н4779У	н4780У	2,32		

1	2	3	4	5
н4780У	н4781У	6,15	—	согласовано
н4781У	н4782У	1,97		
н4782У	н4783У	18,13		
н4783У	н4785У	81,59		
н4785У	н4784У	35,15		
н4784У	н4778У	80,14		

3. Сведения о характеристиках уточняемого земельного участка с кадастровым номером 13:09:0208005:90 :

№ п/п	Наименование характеристики земельного участка	Значение характеристики
1	2	3
1.	Адрес земельного участка	Российская Федерация, Республика Мордовия, Инсарский р-н, Русско-Паевское сп, Кульмеж д, Антроповых ул, зу 15
1.1.	Сведения о местоположении земельного участка (при отсутствии адреса) в структурированном в соответствии с федеральной информационной адресной системой виде	—
1.2.	Дополнительные сведения о местоположении земельного участка	—
2.	Площадь земельного участка ± величина погрешности определения (вычисления) площади ($P \pm \Delta P$), м ²	2 799 ± 19,00
3.	Формула, примененная для вычисления предельной погрешности определения площади земельного участка, с подставленными значениями и итоговые (вычисленные) значения	$3,5*0,10*\sqrt{(2\ 799,00)} = 19$
4.	Площадь земельного участка согласно сведениям Единого государственного реестра недвижимости (Ркад), м ²	2 704,00
5.	Оценка расхождения Р и Ркад ($P - P_{кад}$), м ²	95
6.	Предельный минимальный и максимальный размеры земельного участка (Рмин и Рмакс), м ²	— —
7.	Вид (виды) разрешенного использования	Для ведения личного подсобного хозяйства
7.1.	Дополнительные сведения об использовании земельного участка	—
8.	Кадастровый или иной государственный учетный номер (инвентарный) здания, сооружения, объекта незавершенного строительства, расположенного на земельном участке	13:09:0208005:209
9.	Сведения о земельных участках (землях общего пользования, территории общего пользования), посредством которых обеспечивается доступ	—

1	2	3
10.	Иные сведения	—

4. Пояснения к сведениям об уточняемом земельном участке с кадастровым номером 13:09:0208005:90 :

1.	—
----	---

1. Сведения о характерных точках границ уточняемого земельного участка с кадастровым номером 13:09:0208005:91 :
Система координат МСК-13, зона 1 Зона № 1

Обозначение характерных точек границ	Координаты, м				Метод определения координат	Формулы, примененные для расчета средней квадратической погрешности определения координат характерных точек границ (Mt), с подставленными в такие формулы значениями и итоговые (вычисленные) значения Mt, м	Описание закрепления точки
	содержатся в Едином государственном реестре недвижимости		определены в результате выполнения комплексных кадастровых работ				
	X	Y	X	Y			
1	2	3	4	5	6	7	8
н4712У	—	—	357 260,39	1 232 873,78	Метод спутниковых геодезических измерений (определений)	0,10	—
н4713У	—	—	357 253,79	1 232 879,81			
н4714У	—	—	357 244,33	1 232 889,37			
н4711У	—	—	357 218,75	1 232 866,88			
н4716У	—	—	357 311,25	1 232 770,61			
н4715У	—	—	357 335,90	1 232 794,74			
н4712У	—	—	357 260,39	1 232 873,78			

2. Сведения о частях границ уточняемого земельного участка с кадастровым номером 13:09:0208005:91 :

Обозначение части границ		Горизонтальное проложение (S), м	Описание прохождения части границ	Сведения о согласовании местоположения границ (согласовано/спорное)
от т.	до т.			
1	2	3	4	5
н4712У	н4713У	8,94	—	согласовано

1	2	3	4	5
н4713У	н4714У	13,45	—	согласовано
н4714У	н4711У	34,06		
н4711У	н4716У	133,51		
н4716У	н4715У	34,49		
н4715У	н4712У	109,31		

3. Сведения о характеристиках уточняемого земельного участка с кадастровым номером 13:09:0208005:91 :

№ п/п	Наименование характеристики земельного участка	Значение характеристики
1	2	3
1.	Адрес земельного участка	—
1.1.	Сведения о местоположении земельного участка (при отсутствии адреса) в структурированном в соответствии с федеральной информационной адресной системой виде	Российская Федерация, Республика Мордовия, Инсарский р-н, Кульмеж д, Антроповых ул, 5
1.2.	Дополнительные сведения о местоположении земельного участка	—
2.	Площадь земельного участка ± величина погрешности определения (вычисления) площади ($P \pm \Delta P$), м ²	4 586 ± 24,00
3.	Формула, примененная для вычисления предельной погрешности определения площади земельного участка, с подставленными значениями и итоговые (вычисленные) значения	$3,5*0,10*\sqrt{(4\ 586,00)} = 24$
4.	Площадь земельного участка согласно сведениям Единого государственного реестра недвижимости (Ркад), м ²	4 600,00
5.	Оценка расхождения Р и Ркад ($P - P_{кад}$), м ²	14
6.	Предельный минимальный и максимальный размеры земельного участка (Рмин и Рмакс), м ²	— —
7.	Вид (виды) разрешенного использования	Для ведения личного подсобного хозяйства
7.1.	Дополнительные сведения об использовании земельного участка	—
8.	Кадастровый или иной государственный учетный номер (инвентарный) здания, сооружения, объекта незавершенного строительства, расположенного на земельном участке	13:09:0208005:177
9.	Сведения о земельных участках (землях общего пользования, территории общего пользования), посредством которых обеспечивается доступ	—
10.	Иные сведения	—

4. Пояснения к сведениям об уточняемом земельном участке с кадастровым номером 13:09:0208005:91 :

1. _____

1. Сведения о характерных точках границ уточняемого земельного участка с кадастровым номером 13:09:0208005:95 :
 Система координат МСК-13, зона 1 Зона № 1

Обозначение характерных точек границ	Координаты, м				Метод определения координат	Формулы, примененные для расчета средней квадратической погрешности определения координат характерных точек границ (Mt), с подставленными в такие формулы значениями и итоговые (вычисленные) значения Mt, м	Описание закрепления точки
	содержатся в Едином государственном реестре недвижимости		определены в результате выполнения комплексных кадастровых работ				
	X	Y	X	Y			
1	2	3	4	5	6	7	8
н4829У	—	—	357 468,88	1 233 135,70	Метод спутниковых геодезических измерений (определений)	0,10	—
н4830У	—	—	357 460,77	1 233 122,84			
н4831У	—	—	357 462,98	1 233 121,53			
н4832У	—	—	357 486,70	1 233 110,51			
н4835У	—	—	357 503,83	1 233 102,09			
н4833У	—	—	357 627,56	1 233 046,31			
н4834У	—	—	357 635,05	1 233 064,24			
н4836У	—	—	357 480,19	1 233 129,36			
н4829У	—	—	357 468,88	1 233 135,70			

2. Сведения о частях границ уточняемого земельного участка с кадастровым номером 13:09:0208005:95 :

Обозначение части границ		Горизонтальное проложение (S), м	Описание прохождения части границ	Сведения о согласовании местоположения границ (согласовано/спорное)
от т.	до т.			
1	2	3	4	5
н4829У	н4830У	15,20	—	согласовано

1	2	3	4	5
н4830У	н4831У	2,57	—	согласовано
н4831У	н4832У	26,15		
н4832У	н4835У	19,09		
н4835У	н4833У	135,72		
н4833У	н4834У	19,43		
н4834У	н4836У	167,99		
н4836У	н4829У	12,97		

3. Сведения о характеристиках уточняемого земельного участка с кадастровым номером 13:09:0208005:95 :

№ п/п	Наименование характеристики земельного участка	Значение характеристики
1	2	3
1.	Адрес земельного участка	—
1.1.	Сведения о местоположении земельного участка (при отсутствии адреса) в структурированном в соответствии с федеральной информационной адресной системой виде	Российская Федерация, Республика Мордовия, Инсарский р-н, Русско-Паевское с/п, Кульмеж д, Антроповых ул, д 33
1.2.	Дополнительные сведения о местоположении земельного участка	—
2.	Площадь земельного участка ± величина погрешности определения (вычисления) площади ($P \pm \Delta P$), м ²	3 100 ± 19,00
3.	Формула, примененная для вычисления предельной погрешности определения площади земельного участка, с подставленными значениями и итоговые (вычисленные) значения	$3,5*0,10*\sqrt{(3\ 100,00)} = 19$
4.	Площадь земельного участка согласно сведениям Единого государственного реестра недвижимости (Ркад), м ²	3 100,00
5.	Оценка расхождения Р и Ркад ($P - P_{кад}$), м ²	0
6.	Предельный минимальный и максимальный размеры земельного участка (Рмин и Рмакс), м ²	— —
7.	Вид (виды) разрешенного использования	Для ведения личного подсобного хозяйства
7.1.	Дополнительные сведения об использовании земельного участка	—
8.	Кадастровый или иной государственный учетный номер (инвентарный) здания, сооружения, объекта незавершенного строительства, расположенного на земельном участке	13:09:0208005:191
9.	Сведения о земельных участках (землях общего пользования, территории общего пользования), посредством которых обеспечивается доступ	—

1	2			3			
10.	Иные сведения			—			
4. Пояснения к сведениям об уточняемом земельном участке с кадастровым номером <u>13:09:0208005:95</u> :							
1.	—						
1. Сведения о характерных точках границ уточняемого земельного участка с кадастровым номером <u>13:09:0208005:98</u> :							
Система координат <u>МСК-13, зона 1</u>				Зона № <u>1</u>			
Обозначение характерных точек границ	Координаты, м				Метод определения координат	Формулы, примененные для расчета средней квадратической погрешности определения координат характерных точек границ (Mt), с подставленными в такие формулы значениями и итоговые (вычисленные) значения Mt, м	Описание закрепления точки
	содержатся в Едином государственном реестре недвижимости		определены в результате выполнения комплексных кадастровых работ				
	X	Y	X	Y			
1	2	3	4	5	6	7	8
н5034У	—	—	357 762,41	1 233 443,58	Метод спутниковых геодезических измерений (определений)	0,10	—
н5035У	—	—	357 688,00	1 233 481,83			
н5036У	—	—	357 674,26	1 233 488,90			
н5037У	—	—	357 671,59	1 233 484,46			
н5038У	—	—	357 670,45	1 233 485,14			
н5025У	—	—	357 662,86	1 233 471,30			
н5024У	—	—	357 667,65	1 233 468,59			
н5033У	—	—	357 674,89	1 233 464,74			
н5032У	—	—	357 673,83	1 233 462,65			
н5031У	—	—	357 675,13	1 233 461,99			

1	2	3	4	5	6	7	8
н5030У	—	—	357 674,66	1 233 461,39	Метод спутниковых геодезических измерений (определений)	0,10	—
19	—	—	357 677,90	1 233 458,86			
н5029У	—	—	357 678,29	1 233 458,86			
н5028У	—	—	357 692,70	1 233 452,98			
н5027У	—	—	357 749,60	1 233 423,62			
н5040У	—	—	357 810,56	1 233 392,16			
н5039У	—	—	357 821,39	1 233 412,40			
н5034У	—	—	357 762,41	1 233 443,58			

2. Сведения о частях границ уточняемого земельного участка с кадастровым номером 13:09:0208005:98 :

Обозначение части границ		Горизонтальное проложение (S), м	Описание прохождения части границ	Сведения о согласовании местоположения границ (согласовано/спорное)
от т.	до т.			
1	2	3	4	5
н5034У	н5035У	83,67	—	согласовано
н5035У	н5036У	15,45		
н5036У	н5037У	5,18		
н5037У	н5038У	1,33		
н5038У	н5025У	15,78		
н5025У	н5024У	5,50		
н5024У	н5033У	8,20		
н5033У	н5032У	2,34		
н5032У	н5031У	1,46		
н5031У	н5030У	0,76		
н5030У	19	4,11		
19	н5029У	0,39		
н5029У	н5028У	15,56		
н5028У	н5027У	64,03		

1	2	3	4	5
н5027У	н5040У	68,60	—	согласовано
н5040У	н5039У	22,96		
н5039У	н5034У	66,71		

3. Сведения о характеристиках уточняемого земельного участка с кадастровым номером 13:09:0208005:98 :

№ п/п	Наименование характеристики земельного участка	Значение характеристики
1	2	3
1.	Адрес земельного участка	—
1.1.	Сведения о местоположении земельного участка (при отсутствии адреса) в структурированном в соответствии с федеральной информационной адресной системой виде	Российская Федерация, Республика Мордовия, Инсарский р-н, Русско-Паевское с/п, Кульмеж д, Антроповых ул, 75
1.2.	Дополнительные сведения о местоположении земельного участка	—
2.	Площадь земельного участка ± величина погрешности определения (вычисления) площади ($P \pm \Delta P$), м ²	3 901 ± 22,00
3.	Формула, примененная для вычисления предельной погрешности определения площади земельного участка, с подставленными значениями и итоговые (вычисленные) значения	$3,5 * 0,10 * \sqrt{(3\ 901,00)} = 22$
4.	Площадь земельного участка согласно сведениям Единого государственного реестра недвижимости (Ркад), м ²	3 900,00
5.	Оценка расхождения Р и Ркад ($P - P_{кад}$), м ²	1
6.	Предельный минимальный и максимальный размеры земельного участка (Рмин и Рмакс), м ²	— —
7.	Вид (виды) разрешенного использования	Для ведения личного подсобного хозяйства
7.1.	Дополнительные сведения об использовании земельного участка	—
8.	Кадастровый или иной государственный учетный номер (инвентарный) здания, сооружения, объекта незавершенного строительства, расположенного на земельном участке	13:09:0208005:154
9.	Сведения о земельных участках (землях общего пользования, территории общего пользования), посредством которых обеспечивается доступ	—
10.	Иные сведения	—

4. Пояснения к сведениям об уточняемом земельном участке с кадастровым номером 13:09:0208005:98 :

1.	—
----	---

1. Сведения о характерных точках границ уточняемого земельного участка с кадастровым номером 13:09:0208005:116 :
 Система координат МСК-13, зона 1 Зона № 1

Обозначение характерных точек границ	Координаты, м				Метод определения координат	Формулы, примененные для расчета средней квадратической погрешности определения координат характерных точек границ (Mt), с подставленными в такие формулы значениями и итоговые (вычисленные) значения Mt, м	Описание закрепления точки
	содержатся в Едином государственном реестре недвижимости		определены в результате выполнения комплексных кадастровых работ				
	X	Y	X	Y			
1	2	3	4	5	6	7	8
5	357 949,51	1 233 899,63	357 949,51	1 233 899,63	—	—	—
6	357 946,80	1 233 901,97	357 946,80	1 233 901,97			
7	357 938,24	1 233 892,95	357 938,24	1 233 892,95			
8	357 940,86	1 233 890,55	357 940,86	1 233 890,55			
5	357 949,51	1 233 899,63	357 949,51	1 233 899,63			

2. Сведения о частях границ уточняемого земельного участка с кадастровым номером 13:09:0208005:116 :

Обозначение части границ		Горизонтальное проложение (S), м	Описание прохождения части границ	Сведения о согласовании местоположения границ (согласовано/спорное)
от т.	до т.			
1	2	3	4	5
5	6	3,58	—	согласовано
6	7	12,44		
7	8	3,55		
8	5	12,54		

3. Сведения о характеристиках уточняемого земельного участка с кадастровым номером 13:09:0208005:116 :

№ п/п	Наименование характеристики земельного участка	Значение характеристики
1	2	3
1.	Адрес земельного участка	—
1.1.	Сведения о местоположении земельного участка (при отсутствии адреса) в структурированном в соответствии с федеральной информационной адресной системой виде	Российская Федерация, Республика Мордовия, Инсарский р-н, Кульмеж д
1.2.	Дополнительные сведения о местоположении земельного участка	—

1	2	3	4	5	6	7	8
н4965У	—	—	357 689,62	1 233 320,56	Метод спутниковых геодезических измерений (определений)	0,10	—
н4966У	—	—	357 644,28	1 233 340,08			
н4967У	—	—	357 612,53	1 233 353,75			
н4968У	—	—	357 598,20	1 233 361,59			
н4969У	—	—	357 592,99	1 233 352,07			
н4970У	—	—	357 591,09	1 233 353,11			
н4957У	—	—	357 584,13	1 233 340,02			
н4956У	—	—	357 597,64	1 233 332,82			
н4955У	—	—	357 606,33	1 233 328,74			
н4954У	—	—	357 644,27	1 233 312,29			
н4962У	—	—	357 664,98	1 233 302,48			
н4961У	—	—	357 678,28	1 233 297,29			
н4960У	—	—	357 728,05	1 233 278,47			
н4971У	—	—	357 737,77	1 233 298,73			
н4965У	—	—	357 689,62	1 233 320,56			

2. Сведения о частях границ уточняемого земельного участка с кадастровым номером 13:09:0208005:120 :

Обозначение части границ		Горизонтальное проложение (S), м	Описание прохождения части границ	Сведения о согласовании местоположения границ (согласовано/спорное)
от т.	до т.			
1	2	3	4	5
н4965У	н4966У	49,36	—	согласовано

1	2	3	4	5
н4966У	н4967У	34,57	—	согласовано
н4967У	н4968У	16,33		
н4968У	н4969У	10,85		
н4969У	н4970У	2,17		
н4970У	н4957У	14,83		
н4957У	н4956У	15,31		
н4956У	н4955У	9,60		
н4955У	н4954У	41,35		
н4954У	н4962У	22,92		
н4962У	н4961У	14,28		
н4961У	н4960У	53,21		
н4960У	н4971У	22,47		
н4971У	н4965У	52,87		

3. Сведения о характеристиках уточняемого земельного участка с кадастровым номером 13:09:0208005:120 :

№ п/п	Наименование характеристики земельного участка	Значение характеристики
1	2	3
1.	Адрес земельного участка	—
1.1.	Сведения о местоположении земельного участка (при отсутствии адреса) в структурированном в соответствии с федеральной информационной адресной системой виде	Российская Федерация, Республика Мордовия, Инсарский р-н, Кульмеж д, Антроповых ул, 61
1.2.	Дополнительные сведения о местоположении земельного участка	—
2.	Площадь земельного участка ± величина погрешности определения (вычисления) площади ($P \pm \Delta P$), м ²	3 900 ± 22,00
3.	Формула, примененная для вычисления предельной погрешности определения площади земельного участка, с подставленными значениями и итоговые (вычисленные) значения	$3,5*0,10*\sqrt{(3\ 900,00)} = 22$
4.	Площадь земельного участка согласно сведениям Единого государственного реестра недвижимости (Ркад), м ²	3 900,00
5.	Оценка расхождения Р и Ркад ($P - P_{кад}$), м ²	0
6.	Предельный минимальный и максимальный размеры земельного участка (Рмин и Рмакс), м ²	— —
7.	Вид (виды) разрешенного использования	Для ведения личного подсобного хозяйства

1	2	3
7.1.	Дополнительные сведения об использовании земельного участка	—
8.	Кадастровый или иной государственный учетный номер (инвентарный) здания, сооружения, объекта незавершенного строительства, расположенного на земельном участке	13:09:0208005:152
9.	Сведения о земельных участках (землях общего пользования, территории общего пользования), посредством которых обеспечивается доступ	—
10.	Иные сведения	—

4. Пояснения к сведениям об уточняемом земельном участке с кадастровым номером 13:09:0208005:120 :

1.	—
----	---

1. Сведения о характерных точках границ уточняемого земельного участка с кадастровым номером 13:09:0208005:124 :

Система координат МСК-13, зона 1 Зона № 1

Обозначение характерных точек границ	Координаты, м				Метод определения координат	Формулы, примененные для расчета средней квадратической погрешности определения координат характерных точек границ (Mt), с подставленными в такие формулы значениями и итоговые (вычисленные) значения Mt, м	Описание закрепления точки
	содержатся в Едином государственном реестре недвижимости		определены в результате выполнения комплексных кадастровых работ				
	X	Y	X	Y			
1	2	3	4	5	6	7	8
1							
н 536	357 285,65	1 232 998,46	357 285,65	1 232 998,46	—	—	—
н 537	357 283,89	1 233 000,47	357 283,89	1 233 000,47			
н 538	357 283,73	1 233 000,33	357 283,73	1 233 000,33			
н 539	357 285,49	1 232 998,32	357 285,49	1 232 998,32			
н 536	357 285,65	1 232 998,46	357 285,65	1 232 998,46			
2							
н 9	357 737,72	1 233 483,75	357 737,72	1 233 483,75	—	—	—
н 10	357 737,86	1 233 483,96	357 737,86	1 233 483,96			
н 11	357 737,70	1 233 484,06	357 737,70	1 233 484,06			
н 12	357 737,56	1 233 483,85	357 737,56	1 233 483,85			
н 9	357 737,72	1 233 483,75	357 737,72	1 233 483,75			

1	2	3	4	5	6	7	8
3							
Н 17	357 447,70	1 232 772,33	357 447,70	1 232 772,33			
Н 18	357 447,65	1 232 772,57	357 447,65	1 232 772,57			
Н 19	357 447,46	1 232 772,53	357 447,46	1 232 772,53	—	—	—
Н 20	357 447,51	1 232 772,29	357 447,51	1 232 772,29			
Н 17	357 447,70	1 232 772,33	357 447,70	1 232 772,33			
4							
Н 53	358 132,80	1 233 691,32	358 132,80	1 233 691,32			
Н 54	358 134,19	1 233 693,27	358 134,19	1 233 693,27			
Н 55	358 133,95	1 233 693,44	358 133,95	1 233 693,44	—	—	—
Н 56	358 132,56	1 233 691,49	358 132,56	1 233 691,49			
Н 53	358 132,80	1 233 691,32	358 132,80	1 233 691,32			
5							
Н 65	358 092,56	1 233 719,85	358 092,56	1 233 719,85			
Н 66	358 092,61	1 233 719,96	358 092,61	1 233 719,96			
Н 67	358 092,56	1 233 720,07	358 092,56	1 233 720,07			
Н 68	358 092,45	1 233 720,12	358 092,45	1 233 720,12			
Н 69	358 092,34	1 233 720,07	358 092,34	1 233 720,07	—	—	—
Н 70	358 092,29	1 233 719,96	358 092,29	1 233 719,96			
Н 71	358 092,34	1 233 719,85	358 092,34	1 233 719,85			
Н 72	358 092,45	1 233 719,80	358 092,45	1 233 719,80			
Н 65	358 092,56	1 233 719,85	358 092,56	1 233 719,85			
6							
Н 97	357 980,60	1 233 818,10	357 980,60	1 233 818,10			
Н 98	357 980,65	1 233 818,21	357 980,65	1 233 818,21			
Н 99	357 980,60	1 233 818,32	357 980,60	1 233 818,32			
Н 100	357 980,49	1 233 818,37	357 980,49	1 233 818,37			
Н 101	357 980,38	1 233 818,32	357 980,38	1 233 818,32	—	—	—
Н 102	357 980,33	1 233 818,21	357 980,33	1 233 818,21			
Н 103	357 980,38	1 233 818,10	357 980,38	1 233 818,10			
Н 104	357 980,49	1 233 818,05	357 980,49	1 233 818,05			
Н 97	357 980,60	1 233 818,10	357 980,60	1 233 818,10			
7							
Н 189	357 723,69	1 233 597,92	357 723,69	1 233 597,92	—	—	—

1	2	3	4	5	6	7	8
Н 190	357 723,74	1 233 598,03	357 723,74	1 233 598,03	—	—	—
Н 191	357 723,69	1 233 598,14	357 723,69	1 233 598,14			
Н 192	357 723,58	1 233 598,19	357 723,58	1 233 598,19			
Н 193	357 723,47	1 233 598,14	357 723,47	1 233 598,14			
Н 194	357 723,42	1 233 598,03	357 723,42	1 233 598,03			
Н 195	357 723,47	1 233 597,92	357 723,47	1 233 597,92			
Н 196	357 723,58	1 233 597,87	357 723,58	1 233 597,87			
Н 189	357 723,69	1 233 597,92	357 723,69	1 233 597,92			
8							
Н 212	357 647,74	1 233 520,85	357 647,74	1 233 520,85	—	—	—
Н 213	357 647,70	1 233 521,06	357 647,70	1 233 521,06			
Н 214	357 647,53	1 233 521,03	357 647,53	1 233 521,03			
Н 215	357 647,56	1 233 520,82	357 647,56	1 233 520,82			
Н 212	357 647,74	1 233 520,85	357 647,74	1 233 520,85			
9							
Н 308	357 557,78	1 233 420,29	357 557,78	1 233 420,29	—	—	—
Н 309	357 557,83	1 233 420,40	357 557,83	1 233 420,40			
Н 310	357 557,78	1 233 420,51	357 557,78	1 233 420,51			
Н 311	357 557,67	1 233 420,56	357 557,67	1 233 420,56			
Н 312	357 557,56	1 233 420,51	357 557,56	1 233 420,51			
Н 313	357 557,51	1 233 420,40	357 557,51	1 233 420,40			
Н 314	357 557,56	1 233 420,29	357 557,56	1 233 420,29			
Н 315	357 557,67	1 233 420,24	357 557,67	1 233 420,24			
Н 308	357 557,78	1 233 420,29	357 557,78	1 233 420,29			
11							
Н 396	357 569,18	1 233 324,02	357 569,18	1 233 324,02	—	—	—
Н 397	357 569,27	1 233 324,18	357 569,27	1 233 324,18			
Н 398	357 569,09	1 233 324,28	357 569,09	1 233 324,28			
Н 399	357 569,00	1 233 324,13	357 569,00	1 233 324,13			
Н 396	357 569,18	1 233 324,02	357 569,18	1 233 324,02			
12							
Н 404	357 532,56	1 233 258,39	357 532,56	1 233 258,39	—	—	—
Н 405	357 532,65	1 233 258,55	357 532,65	1 233 258,55			
Н 406	357 532,47	1 233 258,65	357 532,47	1 233 258,65			

1	2	3	4	5	6	7	8
Н 407	357 532,38	1 233 258,50	357 532,38	1 233 258,50			
Н 404	357 532,56	1 233 258,39	357 532,56	1 233 258,39	—	—	—
13							
Н 408	357 511,65	1 233 221,12	357 511,65	1 233 221,12			
Н 409	357 511,74	1 233 221,28	357 511,74	1 233 221,28			
Н 410	357 511,56	1 233 221,38	357 511,56	1 233 221,38	—	—	—
Н 411	357 511,47	1 233 221,22	357 511,47	1 233 221,22			
Н 408	357 511,65	1 233 221,12	357 511,65	1 233 221,12			
14							
Н 420	357 447,13	1 233 112,47	357 447,13	1 233 112,47			
Н 421	357 447,23	1 233 112,62	357 447,23	1 233 112,62			
Н 422	357 447,05	1 233 112,73	357 447,05	1 233 112,73	—	—	—
Н 423	357 446,96	1 233 112,58	357 446,96	1 233 112,58			
Н 420	357 447,13	1 233 112,47	357 447,13	1 233 112,47			
15							
Н 428	357 406,74	1 233 048,39	357 406,74	1 233 048,39			
Н 429	357 408,54	1 233 050,52	357 408,54	1 233 050,52			
Н 430	357 408,38	1 233 050,66	357 408,38	1 233 050,66	—	—	—
Н 431	357 406,58	1 233 048,53	357 406,58	1 233 048,53			
Н 428	357 406,74	1 233 048,39	357 406,74	1 233 048,39			
16							
Н 460	357 165,67	1 232 833,12	357 165,67	1 232 833,12			
Н 461	357 166,14	1 232 834,56	357 166,14	1 232 834,56			
Н 462	357 165,94	1 232 834,62	357 165,94	1 232 834,62	—	—	—
Н 463	357 165,47	1 232 833,18	357 165,47	1 232 833,18			
Н 460	357 165,67	1 232 833,12	357 165,67	1 232 833,12			
17							
Н 504	356 991,46	1 232 813,27	356 991,46	1 232 813,27			
Н 505	356 991,54	1 232 813,44	356 991,54	1 232 813,44			
Н 506	356 991,34	1 232 813,52	356 991,34	1 232 813,52	—	—	—
Н 507	356 991,27	1 232 813,36	356 991,27	1 232 813,36			
Н 504	356 991,46	1 232 813,27	356 991,46	1 232 813,27			
18							
Н 516	357 034,69	1 232 907,73	357 034,69	1 232 907,73	—	—	-

1	2	3	4	5	6	7	8
Н 517	357 035,51	1 232 910,57	357 035,51	1 232 910,57	—	—	-
Н 518	357 035,31	1 232 910,63	357 035,31	1 232 910,63			
Н 519	357 034,49	1 232 907,79	357 034,49	1 232 907,79			
Н 516	357 034,69	1 232 907,73	357 034,69	1 232 907,73			
19							
Н 528	357 217,99	1 232 937,61	357 217,99	1 232 937,61	—	—	—
Н 529	357 217,86	1 232 937,77	357 217,86	1 232 937,77			
Н 530	357 217,72	1 232 937,65	357 217,72	1 232 937,65			
Н 531	357 217,86	1 232 937,49	357 217,86	1 232 937,49			
Н 528	357 217,99	1 232 937,61	357 217,99	1 232 937,61			
20							
Н 113	357 949,23	1 233 853,42	357 949,23	1 233 853,42	—	—	—
Н 114	357 949,06	1 233 853,66	357 949,06	1 233 853,66			
Н 115	357 947,23	1 233 852,37	357 947,23	1 233 852,37			
Н 116	357 947,40	1 233 852,12	357 947,40	1 233 852,12			
Н 113	357 949,23	1 233 853,42	357 949,23	1 233 853,42			
21							
Н 232	357 759,46	1 233 774,76	357 759,46	1 233 774,76	—	—	—
Н 233	357 759,51	1 233 774,87	357 759,51	1 233 774,87			
Н 234	357 759,46	1 233 774,98	357 759,46	1 233 774,98			
Н 235	357 759,35	1 233 775,03	357 759,35	1 233 775,03			
Н 236	357 759,24	1 233 774,98	357 759,24	1 233 774,98			
Н 237	357 759,19	1 233 774,87	357 759,19	1 233 774,87			
Н 238	357 759,24	1 233 774,76	357 759,24	1 233 774,76			
Н 239	357 759,35	1 233 774,71	357 759,35	1 233 774,71			
Н 232	357 759,46	1 233 774,76	357 759,46	1 233 774,76			
22							
Н 240	357 744,90	1 233 749,58	357 744,90	1 233 749,58	—	—	—
Н 241	357 744,95	1 233 749,69	357 744,95	1 233 749,69			
Н 242	357 744,90	1 233 749,80	357 744,90	1 233 749,80			
Н 243	357 744,79	1 233 749,85	357 744,79	1 233 749,85			
Н 244	357 744,68	1 233 749,80	357 744,68	1 233 749,80			
Н 245	357 744,63	1 233 749,69	357 744,63	1 233 749,69			
Н 246	357 744,68	1 233 749,58	357 744,68	1 233 749,58			

1	2	3	4	5	6	7	8
Н 247	357 744,79	1 233 749,53	357 744,79	1 233 749,53	—	—	—
Н 240	357 744,90	1 233 749,58	357 744,90	1 233 749,58			
23							
Н 496	356 961,58	1 232 741,14	356 961,58	1 232 741,14	—	—	—
Н 497	356 961,48	1 232 741,33	356 961,48	1 232 741,33			
Н 498	356 958,45	1 232 739,70	356 958,45	1 232 739,70			
Н 499	356 958,55	1 232 739,52	356 958,55	1 232 739,52			
Н 496	356 961,58	1 232 741,14	356 961,58	1 232 741,14			
24							
Н 500	356 974,68	1 232 776,12	356 974,68	1 232 776,12	—	—	—
Н 501	356 974,76	1 232 776,29	356 974,76	1 232 776,29			
Н 502	356 974,56	1 232 776,37	356 974,56	1 232 776,37			
Н 503	356 974,49	1 232 776,21	356 974,49	1 232 776,21			
Н 500	356 974,68	1 232 776,12	356 974,68	1 232 776,12			
25							
Н 524	357 183,63	1 232 907,50	357 183,63	1 232 907,50	—	—	—
Н 525	357 183,50	1 232 907,66	357 183,50	1 232 907,66			
Н 526	357 183,36	1 232 907,54	357 183,36	1 232 907,54			
Н 527	357 183,50	1 232 907,38	357 183,50	1 232 907,38			
Н 524	357 183,63	1 232 907,50	357 183,63	1 232 907,50			
26							
Н 21	357 374,53	1 232 756,49	357 374,53	1 232 756,49	—	—	—
Н 22	357 374,48	1 232 756,73	357 374,48	1 232 756,73			
Н 23	357 374,29	1 232 756,69	357 374,29	1 232 756,69			
Н 24	357 374,34	1 232 756,45	357 374,34	1 232 756,45			
Н 21	357 374,53	1 232 756,49	357 374,53	1 232 756,49			
27							
Н 117	357 927,49	1 233 880,16	357 927,49	1 233 880,16	—	—	—
Н 118	357 927,54	1 233 880,27	357 927,54	1 233 880,27			
Н 119	357 927,49	1 233 880,38	357 927,49	1 233 880,38			
Н 120	357 927,38	1 233 880,43	357 927,38	1 233 880,43			
Н 121	357 927,27	1 233 880,38	357 927,27	1 233 880,38			
Н 122	357 927,22	1 233 880,27	357 927,22	1 233 880,27			
Н 123	357 927,27	1 233 880,16	357 927,27	1 233 880,16			

1	2	3	4	5	6	7	8
Н 124	357 927,38	1 233 880,11	357 927,38	1 233 880,11			
Н 117	357 927,49	1 233 880,16	357 927,49	1 233 880,16	—	—	—
28							
Н 153	357 829,57	1 233 760,14	357 829,57	1 233 760,14			
Н 154	357 829,62	1 233 760,25	357 829,62	1 233 760,25			
Н 155	357 829,57	1 233 760,36	357 829,57	1 233 760,36			
Н 156	357 829,46	1 233 760,41	357 829,46	1 233 760,41			
Н 157	357 829,35	1 233 760,36	357 829,35	1 233 760,36	—	—	—
Н 158	357 829,30	1 233 760,25	357 829,30	1 233 760,25			
Н 159	357 829,35	1 233 760,14	357 829,35	1 233 760,14			
Н 160	357 829,46	1 233 760,09	357 829,46	1 233 760,09			
Н 153	357 829,57	1 233 760,14	357 829,57	1 233 760,14			
29							
Н 165	357 779,71	1 233 698,37	357 779,71	1 233 698,37			
Н 166	357 779,76	1 233 698,48	357 779,76	1 233 698,48			
Н 167	357 779,71	1 233 698,59	357 779,71	1 233 698,59			
Н 168	357 779,60	1 233 698,64	357 779,60	1 233 698,64			
Н 169	357 779,49	1 233 698,59	357 779,49	1 233 698,59	—	—	—
Н 170	357 779,44	1 233 698,48	357 779,44	1 233 698,48			
Н 171	357 779,49	1 233 698,37	357 779,49	1 233 698,37			
Н 172	357 779,60	1 233 698,32	357 779,60	1 233 698,32			
Н 165	357 779,71	1 233 698,37	357 779,71	1 233 698,37			
30							
Н 173	357 760,07	1 233 662,99	357 760,07	1 233 662,99			
Н 174	357 760,12	1 233 663,10	357 760,12	1 233 663,10			
Н 175	357 760,07	1 233 663,21	357 760,07	1 233 663,21			
Н 176	357 759,96	1 233 663,26	357 759,96	1 233 663,26			
Н 177	357 759,85	1 233 663,21	357 759,85	1 233 663,21	—	—	—
Н 178	357 759,80	1 233 663,10	357 759,80	1 233 663,10			
Н 179	357 759,85	1 233 662,99	357 759,85	1 233 662,99			
Н 180	357 759,96	1 233 662,94	357 759,96	1 233 662,94			
Н 173	357 760,07	1 233 662,99	357 760,07	1 233 662,99			
31							
Н 197	357 706,17	1 233 562,93	357 706,17	1 233 562,93	—	—	—

1	2	3	4	5	6	7	8
Н 198	357 706,35	1 233 563,17	357 706,35	1 233 563,17	—	—	—
Н 199	357 704,33	1 233 564,64	357 704,33	1 233 564,64			
Н 200	357 704,15	1 233 564,40	357 704,15	1 233 564,40			
Н 197	357 706,17	1 233 562,93	357 706,17	1 233 562,93			
32							
256	357 710,59	1 233 690,01	357 710,59	1 233 690,01	Метод спутниковых геодезических измерений (определений)	0,10	Временный межевой знак
257	357 710,64	1 233 690,12	357 710,64	1 233 690,12			
258	357 710,59	1 233 690,23	357 710,59	1 233 690,23			
259	357 710,48	1 233 690,28	357 710,48	1 233 690,28			
260	357 710,37	1 233 690,23	357 710,37	1 233 690,23			
261	357 710,32	1 233 690,12	357 710,32	1 233 690,12			
262	357 710,37	1 233 690,01	357 710,37	1 233 690,01			
263	357 710,48	1 233 689,96	357 710,48	1 233 689,96			
256	357 710,59	1 233 690,01	357 710,59	1 233 690,01			
33							
Н 384	357 626,14	1 233 425,49	357 626,14	1 233 425,49	—	—	—
Н 385	357 626,23	1 233 425,65	357 626,23	1 233 425,65			
Н 386	357 626,05	1 233 425,75	357 626,05	1 233 425,75			
Н 387	357 625,96	1 233 425,59	357 625,96	1 233 425,59			
Н 384	357 626,14	1 233 425,49	357 626,14	1 233 425,49			
34							
Н 436	357 346,30	1 232 984,42	357 346,30	1 232 984,42	—	—	—
Н 437	357 347,95	1 232 986,30	357 347,95	1 232 986,30			
Н 438	357 347,79	1 232 986,44	357 347,79	1 232 986,44			
Н 439	357 346,14	1 232 984,56	357 346,14	1 232 984,56			
Н 436	357 346,30	1 232 984,42	357 346,30	1 232 984,42			

1	2	3	4	5	6	7	8
35							
Н 512	357 024,37	1 232 884,64	357 024,37	1 232 884,64			
Н 513	357 024,45	1 232 884,80	357 024,45	1 232 884,80			
Н 514	357 024,26	1 232 884,89	357 024,26	1 232 884,89	—	—	—
Н 515	357 024,18	1 232 884,73	357 024,18	1 232 884,73			
Н 512	357 024,37	1 232 884,64	357 024,37	1 232 884,64			
36							
Н 520	357 152,68	1 232 876,99	357 152,68	1 232 876,99			
Н 521	357 152,67	1 232 877,20	357 152,67	1 232 877,20			
Н 522	357 150,33	1 232 877,07	357 150,33	1 232 877,07	—	—	—
Н 523	357 150,34	1 232 876,86	357 150,34	1 232 876,86			
Н 520	357 152,68	1 232 876,99	357 152,68	1 232 876,99			
37							
Н 532	357 252,24	1 232 968,90	357 252,24	1 232 968,90			
Н 533	357 252,09	1 232 969,05	357 252,09	1 232 969,05			
Н 534	357 251,96	1 232 968,92	357 251,96	1 232 968,92	—	—	—
Н 535	357 252,11	1 232 968,77	357 252,11	1 232 968,77			
Н 532	357 252,24	1 232 968,90	357 252,24	1 232 968,90			
38							
Н 548	357 673,56	1 233 525,16	357 673,56	1 233 525,16			
Н 549	357 674,18	1 233 526,63	357 674,18	1 233 526,63			
Н 550	357 672,98	1 233 527,14	357 672,98	1 233 527,14	—	—	—
Н 551	357 672,36	1 233 525,66	357 672,36	1 233 525,66			
Н 548	357 673,56	1 233 525,16	357 673,56	1 233 525,16			
39							
Н 1	357 861,66	1 233 403,77	357 861,66	1 233 403,77			
Н 2	357 861,80	1 233 403,98	357 861,80	1 233 403,98			
Н 3	357 861,64	1 233 404,08	357 861,64	1 233 404,08	—	—	—
Н 4	357 861,50	1 233 403,87	357 861,50	1 233 403,87			
Н 1	357 861,66	1 233 403,77	357 861,66	1 233 403,77			
40							
Н 41	357 051,40	1 232 685,92	357 051,40	1 232 685,92			
Н 42	357 051,35	1 232 686,16	357 051,35	1 232 686,16	—	—	—
Н 43	357 051,16	1 232 686,12	357 051,16	1 232 686,12			

1	2	3	4	5	6	7	8
Н 44	357 051,21	1 232 685,88	357 051,21	1 232 685,88	—	—	—
Н 41	357 051,40	1 232 685,92	357 051,40	1 232 685,92			
41							
Н 49	358 158,32	1 233 653,40	358 158,32	1 233 653,40	—	—	—
Н 50	358 157,05	1 233 655,66	358 157,05	1 233 655,66			
Н 51	358 156,79	1 233 655,52	358 156,79	1 233 655,52			
Н 52	358 158,06	1 233 653,25	358 158,06	1 233 653,25			
Н 49	358 158,32	1 233 653,40	358 158,32	1 233 653,40			
42							
Н 73	358 054,29	1 233 730,46	358 054,29	1 233 730,46	—	—	—
Н 74	358 054,34	1 233 730,57	358 054,34	1 233 730,57			
Н 75	358 054,29	1 233 730,68	358 054,29	1 233 730,68			
Н 76	358 054,18	1 233 730,73	358 054,18	1 233 730,73			
Н 77	358 054,07	1 233 730,68	358 054,07	1 233 730,68			
Н 78	358 054,02	1 233 730,57	358 054,02	1 233 730,57			
Н 79	358 054,07	1 233 730,46	358 054,07	1 233 730,46			
Н 80	358 054,18	1 233 730,41	358 054,18	1 233 730,41			
Н 73	358 054,29	1 233 730,46	358 054,29	1 233 730,46			
43							
Н 129	357 928,32	1 233 837,26	357 928,32	1 233 837,26	—	—	—
Н 130	357 928,37	1 233 837,37	357 928,37	1 233 837,37			
Н 131	357 928,32	1 233 837,48	357 928,32	1 233 837,48			
Н 132	357 928,21	1 233 837,53	357 928,21	1 233 837,53			
Н 133	357 928,10	1 233 837,48	357 928,10	1 233 837,48			
Н 134	357 928,05	1 233 837,37	357 928,05	1 233 837,37			
Н 135	357 928,10	1 233 837,26	357 928,10	1 233 837,26			
Н 136	357 928,21	1 233 837,21	357 928,21	1 233 837,21			
Н 129	357 928,32	1 233 837,26	357 928,32	1 233 837,26			
44							
Н 137	357 899,85	1 233 815,19	357 899,85	1 233 815,19	—	—	—
Н 138	357 899,90	1 233 815,30	357 899,90	1 233 815,30			
Н 139	357 899,85	1 233 815,41	357 899,85	1 233 815,41			
Н 140	357 899,74	1 233 815,46	357 899,74	1 233 815,46			
Н 141	357 899,63	1 233 815,41	357 899,63	1 233 815,41			

1	2	3	4	5	6	7	8
Н 142	357 899,58	1 233 815,30	357 899,58	1 233 815,30	—	—	—
Н 143	357 899,63	1 233 815,19	357 899,63	1 233 815,19			
Н 144	357 899,74	1 233 815,14	357 899,74	1 233 815,14			
Н 137	357 899,85	1 233 815,19	357 899,85	1 233 815,19			
45							
Н 145	357 863,65	1 233 786,89	357 863,65	1 233 786,89	—	—	—
Н 146	357 863,70	1 233 787,00	357 863,70	1 233 787,00			
Н 147	357 863,65	1 233 787,11	357 863,65	1 233 787,11			
Н 148	357 863,54	1 233 787,16	357 863,54	1 233 787,16			
Н 149	357 863,43	1 233 787,11	357 863,43	1 233 787,11			
Н 150	357 863,38	1 233 787,00	357 863,38	1 233 787,00			
Н 151	357 863,43	1 233 786,89	357 863,43	1 233 786,89			
Н 152	357 863,54	1 233 786,84	357 863,54	1 233 786,84			
Н 145	357 863,65	1 233 786,89	357 863,65	1 233 786,89			
46							
Н 181	357 744,97	1 233 635,43	357 744,97	1 233 635,43	—	—	—
Н 182	357 745,02	1 233 635,54	357 745,02	1 233 635,54			
Н 183	357 744,97	1 233 635,65	357 744,97	1 233 635,65			
Н 184	357 744,86	1 233 635,70	357 744,86	1 233 635,70			
Н 185	357 744,75	1 233 635,65	357 744,75	1 233 635,65			
Н 186	357 744,70	1 233 635,54	357 744,70	1 233 635,54			
Н 187	357 744,75	1 233 635,43	357 744,75	1 233 635,43			
Н 188	357 744,86	1 233 635,38	357 744,86	1 233 635,38			
Н 181	357 744,97	1 233 635,43	357 744,97	1 233 635,43			
47							
Н 205	357 687,62	1 233 532,22	357 687,62	1 233 532,22	—	—	—
Н 206	357 687,72	1 233 532,50	357 687,72	1 233 532,50			
Н 207	357 685,26	1 233 533,34	357 685,26	1 233 533,34			
Н 208	357 685,16	1 233 533,06	357 685,16	1 233 533,06			
Н 205	357 687,62	1 233 532,22	357 687,62	1 233 532,22			
48							
Н 280	357 644,11	1 233 573,41	357 644,11	1 233 573,41	—	—	—
Н 281	357 644,16	1 233 573,52	357 644,16	1 233 573,52			
Н 282	357 644,11	1 233 573,63	357 644,11	1 233 573,63			

1	2	3	4	5	6	7	8
Н 283	357 644,00	1 233 573,68	357 644,00	1 233 573,68	—	—	—
Н 284	357 643,89	1 233 573,63	357 643,89	1 233 573,63			
Н 285	357 643,84	1 233 573,52	357 643,84	1 233 573,52			
Н 286	357 643,89	1 233 573,41	357 643,89	1 233 573,41			
Н 287	357 644,00	1 233 573,36	357 644,00	1 233 573,36			
Н 280	357 644,11	1 233 573,41	357 644,11	1 233 573,41			
49							
Н 292	357 597,61	1 233 490,46	357 597,61	1 233 490,46	—	—	—
Н 293	357 597,66	1 233 490,57	357 597,66	1 233 490,57			
Н 294	357 597,61	1 233 490,68	357 597,61	1 233 490,68			
Н 295	357 597,50	1 233 490,73	357 597,50	1 233 490,73			
Н 296	357 597,39	1 233 490,68	357 597,39	1 233 490,68			
Н 297	357 597,34	1 233 490,57	357 597,34	1 233 490,57			
Н 298	357 597,39	1 233 490,46	357 597,39	1 233 490,46			
Н 299	357 597,50	1 233 490,41	357 597,50	1 233 490,41			
Н 292	357 597,61	1 233 490,46	357 597,61	1 233 490,46			
50							
Н 380	357 644,59	1 233 458,30	357 644,59	1 233 458,30	—	—	—
Н 381	357 644,68	1 233 458,46	357 644,68	1 233 458,46			
Н 382	357 644,50	1 233 458,56	357 644,50	1 233 458,56			
Н 383	357 644,41	1 233 458,41	357 644,41	1 233 458,41			
Н 380	357 644,59	1 233 458,30	357 644,59	1 233 458,30			
51							
Н 448	357 264,12	1 232 916,10	357 264,12	1 232 916,10	—	—	—
Н 449	357 263,98	1 232 916,26	357 263,98	1 232 916,26			
Н 450	357 263,85	1 232 916,14	357 263,85	1 232 916,14			
Н 451	357 263,98	1 232 915,98	357 263,98	1 232 915,98			
Н 448	357 264,12	1 232 916,10	357 264,12	1 232 916,10			
52							
Н 468	357 103,63	1 232 782,13	357 103,63	1 232 782,13	—	—	—
Н 469	357 103,49	1 232 782,28	357 103,49	1 232 782,28			
Н 470	357 103,36	1 232 782,16	357 103,36	1 232 782,16			
Н 471	357 103,50	1 232 782,01	357 103,50	1 232 782,01			
Н 468	357 103,63	1 232 782,13	357 103,63	1 232 782,13			

1	2	3	4	5	6	7	8
53							
Н 476	357 043,93	1 232 728,34	357 043,93	1 232 728,34	—	—	—
Н 477	357 043,79	1 232 728,50	357 043,79	1 232 728,50			
Н 478	357 043,66	1 232 728,37	357 043,66	1 232 728,37			
Н 479	357 043,80	1 232 728,22	357 043,80	1 232 728,22			
Н 476	357 043,93	1 232 728,34	357 043,93	1 232 728,34			
54							
Н 484	356 988,76	1 232 677,47	356 988,76	1 232 677,47	—	—	—
Н 485	356 990,04	1 232 679,94	356 990,04	1 232 679,94			
Н 486	356 989,85	1 232 680,04	356 989,85	1 232 680,04			
Н 487	356 988,57	1 232 677,57	356 988,57	1 232 677,57			
Н 484	356 988,76	1 232 677,47	356 988,76	1 232 677,47			
Н 484	356 988,76	1 232 677,47	356 988,76	1 232 677,47			
55							
Н 508	357 008,68	1 232 851,17	357 008,68	1 232 851,17	—	—	—
Н 509	357 008,76	1 232 851,33	357 008,76	1 232 851,33			
Н 510	357 008,57	1 232 851,42	357 008,57	1 232 851,42			
Н 511	357 008,49	1 232 851,26	357 008,49	1 232 851,26			
Н 508	357 008,68	1 232 851,17	357 008,68	1 232 851,17			
56							
Н 13	357 684,02	1 233 518,66	357 684,02	1 233 518,66	—	—	—
Н 14	357 684,15	1 233 518,87	357 684,15	1 233 518,87			
Н 15	357 680,49	1 233 521,12	357 680,49	1 233 521,12			
Н 16	357 680,36	1 233 520,91	357 680,36	1 233 520,91			
Н 13	357 684,02	1 233 518,66	357 684,02	1 233 518,66			
57							
Н 81	358 030,88	1 233 757,77	358 030,88	1 233 757,77	—	—	—
Н 82	358 030,93	1 233 757,88	358 030,93	1 233 757,88			
Н 83	358 030,88	1 233 757,99	358 030,88	1 233 757,99			
Н 84	358 030,77	1 233 758,04	358 030,77	1 233 758,04			
Н 85	358 030,66	1 233 757,99	358 030,66	1 233 757,99			
Н 86	358 030,61	1 233 757,88	358 030,61	1 233 757,88			
Н 87	358 030,66	1 233 757,77	358 030,66	1 233 757,77			
Н 88	358 030,77	1 233 757,72	358 030,77	1 233 757,72			
Н 81	358 030,88	1 233 757,77	358 030,88	1 233 757,77			

1	2	3	4	5	6	7	8
58							
Н 209	357 672,84	1 233 508,35	357 672,84	1 233 508,35	—	—	—
Н 210	357 674,03	1 233 511,03	357 674,03	1 233 511,03			
Н 211	357 671,41	1 233 512,18	357 671,41	1 233 512,18			
Н 209	357 672,84	1 233 508,35	357 672,84	1 233 508,35			
59							
Н 264	357 687,67	1 233 650,21	357 687,67	1 233 650,21	—	—	—
Н 265	357 687,72	1 233 650,32	357 687,72	1 233 650,32			
Н 266	357 687,67	1 233 650,43	357 687,67	1 233 650,43			
Н 267	357 687,56	1 233 650,48	357 687,56	1 233 650,48			
Н 268	357 687,45	1 233 650,43	357 687,45	1 233 650,43			
Н 269	357 687,40	1 233 650,32	357 687,40	1 233 650,32			
Н 270	357 687,45	1 233 650,21	357 687,45	1 233 650,21			
Н 271	357 687,56	1 233 650,16	357 687,56	1 233 650,16			
Н 264	357 687,67	1 233 650,21	357 687,67	1 233 650,21			
60							
Н 272	357 665,05	1 233 610,54	357 665,05	1 233 610,54	—	—	—
Н 273	357 665,10	1 233 610,65	357 665,10	1 233 610,65			
Н 274	357 665,05	1 233 610,76	357 665,05	1 233 610,76			
Н 275	357 664,94	1 233 610,81	357 664,94	1 233 610,81			
Н 276	357 664,83	1 233 610,76	357 664,83	1 233 610,76			
Н 277	357 664,78	1 233 610,65	357 664,78	1 233 610,65			
Н 278	357 664,83	1 233 610,54	357 664,83	1 233 610,54			
Н 279	357 664,94	1 233 610,49	357 664,94	1 233 610,49			
Н 272	357 665,05	1 233 610,54	357 665,05	1 233 610,54			
61							
Н 300	357 577,46	1 233 454,72	357 577,46	1 233 454,72	—	—	—
Н 301	357 577,51	1 233 454,83	357 577,51	1 233 454,83			
Н 302	357 577,46	1 233 454,94	357 577,46	1 233 454,94			
Н 303	357 577,35	1 233 454,99	357 577,35	1 233 454,99			
Н 304	357 577,24	1 233 454,94	357 577,24	1 233 454,94			
Н 305	357 577,19	1 233 454,83	357 577,19	1 233 454,83			
Н 306	357 577,24	1 233 454,72	357 577,24	1 233 454,72			
Н 307	357 577,35	1 233 454,67	357 577,35	1 233 454,67			

1	2	3	4	5	6	7	8
Н 300	357 577,46	1 233 454,72	357 577,46	1 233 454,72	—	—	—
62							
Н 316	357 534,79	1 233 379,55	357 534,79	1 233 379,55	—	—	—
Н 317	357 534,84	1 233 379,66	357 534,84	1 233 379,66			
Н 318	357 534,79	1 233 379,77	357 534,79	1 233 379,77			
Н 319	357 534,68	1 233 379,82	357 534,68	1 233 379,82			
Н 320	357 534,57	1 233 379,77	357 534,57	1 233 379,77			
Н 321	357 534,52	1 233 379,66	357 534,52	1 233 379,66			
Н 322	357 534,57	1 233 379,55	357 534,57	1 233 379,55			
Н 323	357 534,68	1 233 379,50	357 534,68	1 233 379,50			
Н 316	357 534,79	1 233 379,55	357 534,79	1 233 379,55			
63							
Н 332	357 494,05	1 233 308,94	357 494,05	1 233 308,94	—	—	—
Н 333	357 494,10	1 233 309,05	357 494,10	1 233 309,05			
Н 334	357 494,05	1 233 309,16	357 494,05	1 233 309,16			
Н 335	357 493,94	1 233 309,21	357 493,94	1 233 309,21			
Н 336	357 493,83	1 233 309,16	357 493,83	1 233 309,16			
Н 337	357 493,78	1 233 309,05	357 493,78	1 233 309,05			
Н 338	357 493,83	1 233 308,94	357 493,83	1 233 308,94			
Н 339	357 493,94	1 233 308,89	357 493,94	1 233 308,89			
Н 332	357 494,05	1 233 308,94	357 494,05	1 233 308,94			
64							
Н 364	357 414,36	1 233 163,00	357 414,36	1 233 163,00	—	—	—
Н 365	357 414,41	1 233 163,11	357 414,41	1 233 163,11			
Н 366	357 414,36	1 233 163,22	357 414,36	1 233 163,22			
Н 367	357 414,25	1 233 163,27	357 414,25	1 233 163,27			
Н 368	357 414,14	1 233 163,22	357 414,14	1 233 163,22			
Н 369	357 414,09	1 233 163,11	357 414,09	1 233 163,11			
Н 370	357 414,14	1 233 163,00	357 414,14	1 233 163,00			
Н 371	357 414,25	1 233 162,95	357 414,25	1 233 162,95			
Н 364	357 414,36	1 233 163,00	357 414,36	1 233 163,00			
65							
Н 376	357 663,47	1 233 491,84	357 663,47	1 233 491,84	—	—	—
Н 377	357 663,56	1 233 492,00	357 663,56	1 233 492,00			

1	2	3	4	5	6	7	8
Н 378	357 663,38	1 233 492,10	357 663,38	1 233 492,10	—	—	—
Н 379	357 663,29	1 233 491,95	357 663,29	1 233 491,95			
Н 376	357 663,47	1 233 491,84	357 663,47	1 233 491,84			
66							
Н 392	357 590,03	1 233 361,53	357 590,03	1 233 361,53	—	—	—
Н 393	357 590,12	1 233 361,69	357 590,12	1 233 361,69			
Н 394	357 589,94	1 233 361,79	357 589,94	1 233 361,79			
Н 395	357 589,85	1 233 361,64	357 589,85	1 233 361,64			
Н 392	357 590,03	1 233 361,53	357 590,03	1 233 361,53			
67							
Н 400	357 550,96	1 233 291,57	357 550,96	1 233 291,57	—	—	—
Н 401	357 551,05	1 233 291,73	357 551,05	1 233 291,73			
Н 402	357 550,87	1 233 291,83	357 550,87	1 233 291,83			
Н 403	357 550,78	1 233 291,67	357 550,78	1 233 291,67			
Н 400	357 550,96	1 233 291,57	357 550,96	1 233 291,57			
68							
Н 432	357 374,22	1 233 013,27	357 374,22	1 233 013,27	—	—	—
Н 433	357 374,33	1 233 013,41	357 374,33	1 233 013,41			
Н 434	357 374,16	1 233 013,54	357 374,16	1 233 013,54			
Н 435	357 374,05	1 233 013,40	357 374,05	1 233 013,40			
Н 432	357 374,22	1 233 013,27	357 374,22	1 233 013,27			
69							
Н 444	357 293,29	1 232 940,18	357 293,29	1 232 940,18	—	—	—
Н 445	357 293,16	1 232 940,34	357 293,16	1 232 940,34			
Н 446	357 293,02	1 232 940,23	357 293,02	1 232 940,23			
Н 447	357 293,15	1 232 940,06	357 293,15	1 232 940,06			
Н 444	357 293,29	1 232 940,18	357 293,29	1 232 940,18			
70							
Н 464	357 140,77	1 232 812,98	357 140,77	1 232 812,98	—	—	—
Н 465	357 140,64	1 232 813,14	357 140,64	1 232 813,14			
Н 466	357 140,50	1 232 813,03	357 140,50	1 232 813,03			
Н 467	357 140,63	1 232 812,86	357 140,63	1 232 812,86			
Н 464	357 140,77	1 232 812,98	357 140,77	1 232 812,98			
71							

1	2	3	4	5	6	7	8
Н 480	357 015,56	1 232 702,45	357 015,56	1 232 702,45			
Н 481	357 015,42	1 232 702,60	357 015,42	1 232 702,60			
Н 482	357 015,28	1 232 702,48	357 015,28	1 232 702,48	—	—	—
Н 483	357 015,43	1 232 702,33	357 015,43	1 232 702,33			
Н 480	357 015,56	1 232 702,45	357 015,56	1 232 702,45			
72							
Н 540	357 316,74	1 233 030,58	357 316,74	1 233 030,58			
Н 541	357 317,57	1 233 032,46	357 317,57	1 233 032,46			
Н 542	357 317,38	1 233 032,54	357 317,38	1 233 032,54	—	—	—
Н 543	357 316,55	1 233 030,66	357 316,55	1 233 030,66			
Н 540	357 316,74	1 233 030,58	357 316,74	1 233 030,58			
73							
Н 25	357 302,50	1 232 740,76	357 302,50	1 232 740,76			
Н 26	357 302,45	1 232 741,00	357 302,45	1 232 741,00			
Н 27	357 302,26	1 232 740,96	357 302,26	1 232 740,96	—	—	—
Н 28	357 302,31	1 232 740,72	357 302,31	1 232 740,72			
Н 25	357 302,50	1 232 740,76	357 302,50	1 232 740,76			
74							
Н 33	357 185,41	1 232 715,30	357 185,41	1 232 715,30			
Н 34	357 185,36	1 232 715,54	357 185,36	1 232 715,54			
Н 35	357 185,17	1 232 715,50	357 185,17	1 232 715,50	—	—	—
Н 36	357 185,22	1 232 715,26	357 185,22	1 232 715,26			
Н 33	357 185,41	1 232 715,30	357 185,41	1 232 715,30			
75							
Н 57	358 106,98	1 233 699,86	358 106,98	1 233 699,86			
Н 58	358 107,03	1 233 699,97	358 107,03	1 233 699,97			
Н 59	358 106,98	1 233 700,08	358 106,98	1 233 700,08			
Н 60	358 106,87	1 233 700,13	358 106,87	1 233 700,13			
Н 61	358 106,76	1 233 700,08	358 106,76	1 233 700,08	—	—	—
Н 62	358 106,71	1 233 699,97	358 106,71	1 233 699,97			
Н 63	358 106,76	1 233 699,86	358 106,76	1 233 699,86			
Н 64	358 106,87	1 233 699,81	358 106,87	1 233 699,81			
Н 57	358 106,98	1 233 699,86	358 106,98	1 233 699,86			
76							

1	2	3	4	5	6	7	8
Н 224	357 771,17	1 233 794,34	357 771,17	1 233 794,34	—	—	—
Н 225	357 771,22	1 233 794,45	357 771,22	1 233 794,45			
Н 226	357 771,17	1 233 794,56	357 771,17	1 233 794,56			
Н 227	357 771,06	1 233 794,61	357 771,06	1 233 794,61			
Н 228	357 770,95	1 233 794,56	357 770,95	1 233 794,56			
Н 229	357 770,90	1 233 794,45	357 770,90	1 233 794,45			
Н 230	357 770,95	1 233 794,34	357 770,95	1 233 794,34			
Н 231	357 771,06	1 233 794,29	357 771,06	1 233 794,29			
Н 224	357 771,17	1 233 794,34	357 771,17	1 233 794,34			
77							
Н 388	357 607,16	1 233 391,23	357 607,16	1 233 391,23	—	—	—
Н 389	357 607,25	1 233 391,39	357 607,25	1 233 391,39			
Н 390	357 607,07	1 233 391,50	357 607,07	1 233 391,50			
Н 391	357 606,98	1 233 391,34	357 606,98	1 233 391,34			
Н 388	357 607,16	1 233 391,23	357 607,16	1 233 391,23			
78							
Н 456	357 196,30	1 232 858,85	357 196,30	1 232 858,85	—	—	—
Н 457	357 196,17	1 232 859,01	357 196,17	1 232 859,01			
Н 458	357 196,03	1 232 858,90	357 196,03	1 232 858,90			
Н 459	357 196,16	1 232 858,74	357 196,16	1 232 858,74			
Н 456	357 196,30	1 232 858,85	357 196,30	1 232 858,85			
79							
Н 492	356 970,15	1 232 703,56	356 970,15	1 232 703,56	—	—	—
Н 493	356 970,15	1 232 703,77	356 970,15	1 232 703,77			
Н 494	356 969,97	1 232 703,77	356 969,97	1 232 703,77			
Н 495	356 969,97	1 232 703,56	356 969,97	1 232 703,56			
Н 492	356 970,15	1 232 703,56	356 970,15	1 232 703,56			
80							
Н 544	357 332,80	1 233 048,05	357 332,80	1 233 048,05	—	—	—
Н 545	357 332,66	1 233 048,20	357 332,66	1 233 048,20			
Н 546	357 332,52	1 233 048,08	357 332,52	1 233 048,08			
Н 547	357 332,67	1 233 047,93	357 332,67	1 233 047,93			
Н 544	357 332,80	1 233 048,05	357 332,80	1 233 048,05			
81							

1	2	3	4	5	6	7	8
Н 552	356 984,06	1 232 670,54	356 984,06	1 232 670,54	—	—	—
Н 553	356 984,09	1 232 671,84	356 984,09	1 232 671,84			
Н 554	356 982,79	1 232 671,87	356 982,79	1 232 671,87			
Н 555	356 982,76	1 232 670,57	356 982,76	1 232 670,57			
Н 552	356 984,06	1 232 670,54	356 984,06	1 232 670,54			
82							
Н 5	357 797,04	1 233 445,70	357 797,04	1 233 445,70	—	—	—
Н 6	357 797,18	1 233 445,91	357 797,18	1 233 445,91			
Н 7	357 797,02	1 233 446,01	357 797,02	1 233 446,01			
Н 8	357 796,88	1 233 445,80	357 796,88	1 233 445,80			
Н 5	357 797,04	1 233 445,70	357 797,04	1 233 445,70			
83							
Н 37	357 112,69	1 232 699,60	357 112,69	1 232 699,60	—	—	—
Н 38	357 112,64	1 232 699,84	357 112,64	1 232 699,84			
Н 39	357 112,45	1 232 699,80	357 112,45	1 232 699,80			
Н 40	357 112,50	1 232 699,56	357 112,50	1 232 699,56			
Н 37	357 112,69	1 232 699,60	357 112,69	1 232 699,60			
84							
Н 105	357 963,60	1 233 797,43	357 963,60	1 233 797,43	—	—	—
Н 106	357 963,65	1 233 797,54	357 963,65	1 233 797,54			
Н 107	357 963,60	1 233 797,65	357 963,60	1 233 797,65			
Н 108	357 963,49	1 233 797,70	357 963,49	1 233 797,70			
Н 109	357 963,38	1 233 797,65	357 963,38	1 233 797,65			
Н 110	357 963,33	1 233 797,54	357 963,33	1 233 797,54			
Н 111	357 963,38	1 233 797,43	357 963,38	1 233 797,43			
Н 112	357 963,49	1 233 797,38	357 963,49	1 233 797,38			
Н 105	357 963,60	1 233 797,43	357 963,60	1 233 797,43			
85							
Н 201	357 745,23	1 233 537,14	357 745,23	1 233 537,14	—	—	—
Н 202	357 745,19	1 233 537,35	357 745,19	1 233 537,35			
Н 203	357 745,02	1 233 537,32	357 745,02	1 233 537,32			
Н 204	357 745,05	1 233 537,11	357 745,05	1 233 537,11			
Н 201	357 745,23	1 233 537,14	357 745,23	1 233 537,14			
86							

1	2	3	4	5	6	7	8
Н 248	357 726,79	1 233 718,49	357 726,79	1 233 718,49	—	—	—
Н 249	357 726,84	1 233 718,60	357 726,84	1 233 718,60			
Н 250	357 726,79	1 233 718,71	357 726,79	1 233 718,71			
Н 251	357 726,68	1 233 718,76	357 726,68	1 233 718,76			
Н 252	357 726,57	1 233 718,71	357 726,57	1 233 718,71			
Н 253	357 726,52	1 233 718,60	357 726,52	1 233 718,60			
Н 254	357 726,57	1 233 718,49	357 726,57	1 233 718,49			
Н 255	357 726,68	1 233 718,44	357 726,68	1 233 718,44			
Н 248	357 726,79	1 233 718,49	357 726,79	1 233 718,49			
87							
Н 348	357 453,70	1 233 237,14	357 453,70	1 233 237,14	—	—	—
Н 349	357 453,75	1 233 237,25	357 453,75	1 233 237,25			
Н 350	357 453,70	1 233 237,36	357 453,70	1 233 237,36			
Н 351	357 453,59	1 233 237,41	357 453,59	1 233 237,41			
Н 352	357 453,48	1 233 237,36	357 453,48	1 233 237,36			
Н 353	357 453,43	1 233 237,25	357 453,43	1 233 237,25			
Н 354	357 453,48	1 233 237,14	357 453,48	1 233 237,14			
Н 355	357 453,59	1 233 237,09	357 453,59	1 233 237,09			
Н 348	357 453,70	1 233 237,14	357 453,70	1 233 237,14			
88							
Н 356	357 434,41	1 233 200,99	357 434,41	1 233 200,99	—	—	—
Н 357	357 434,46	1 233 201,10	357 434,46	1 233 201,10			
Н 358	357 434,41	1 233 201,21	357 434,41	1 233 201,21			
Н 359	357 434,30	1 233 201,26	357 434,30	1 233 201,26			
Н 360	357 434,19	1 233 201,21	357 434,19	1 233 201,21			
Н 361	357 434,14	1 233 201,10	357 434,14	1 233 201,10			
Н 362	357 434,19	1 233 200,99	357 434,19	1 233 200,99			
Н 363	357 434,30	1 233 200,94	357 434,30	1 233 200,94			
Н 356	357 434,41	1 233 200,99	357 434,41	1 233 200,99			
89							
Н 440	357 324,15	1 232 966,46	357 324,15	1 232 966,46	—	—	—
Н 441	357 324,01	1 232 966,62	357 324,01	1 232 966,62			
Н 442	357 323,88	1 232 966,50	357 323,88	1 232 966,50			
Н 443	357 324,01	1 232 966,34	357 324,01	1 232 966,34			

1	2	3	4	5	6	7	8
н 440	357 324,15	1 232 966,46	357 324,15	1 232 966,46	—	—	—
90							
н 452	357 231,31	1 232 887,83	357 231,31	1 232 887,83	—	—	—
н 453	357 231,18	1 232 887,99	357 231,18	1 232 887,99			
н 454	357 231,04	1 232 887,88	357 231,04	1 232 887,88			
н 455	357 231,17	1 232 887,72	357 231,17	1 232 887,72			
н 452	357 231,31	1 232 887,83	357 231,31	1 232 887,83			
91							
н29У	—	—	357 258,53	1 232 731,37	Метод спутниковых геодезических измерений (определений)	0,10	—
н30У	—	—	357 258,48	1 232 731,61			
н 31У	—	—	357 258,29	1 232 731,57			
н32У	—	—	357 258,34	1 232 731,33			
н29У	—	—	357 258,53	1 232 731,37			
92							
н 45	356 995,26	1 232 673,38	356 995,26	1 232 673,38	—	—	—
н 46	356 995,23	1 232 673,63	356 995,23	1 232 673,63			
н 47	356 990,70	1 232 673,05	356 990,70	1 232 673,05			
н 48	356 990,73	1 232 672,80	356 990,73	1 232 672,80			
н 45	356 995,26	1 232 673,38	356 995,26	1 232 673,38			
93							
н 89	358 006,36	1 233 787,67	358 006,36	1 233 787,67	—	—	—
н 90	358 006,41	1 233 787,78	358 006,41	1 233 787,78			
н 91	358 006,36	1 233 787,89	358 006,36	1 233 787,89			
н 92	358 006,25	1 233 787,94	358 006,25	1 233 787,94			
н 93	358 006,14	1 233 787,89	358 006,14	1 233 787,89			
н 94	358 006,09	1 233 787,78	358 006,09	1 233 787,78			
н 95	358 006,14	1 233 787,67	358 006,14	1 233 787,67			
н 96	358 006,25	1 233 787,62	358 006,25	1 233 787,62			
н 89	358 006,36	1 233 787,67	358 006,36	1 233 787,67			

1	2	3	4	5	6	7	8
94							
Н 125	357 897,93	1 233 916,24	357 897,93	1 233 916,24	—	—	—
Н 126	357 896,73	1 233 918,06	357 896,73	1 233 918,06			
Н 127	357 896,48	1 233 917,89	357 896,48	1 233 917,89			
Н 128	357 897,68	1 233 916,07	357 897,68	1 233 916,07			
Н 125	357 897,93	1 233 916,24	357 897,93	1 233 916,24			
95							
Н 161	357 803,74	1 233 737,22	357 803,74	1 233 737,22	—	—	—
Н 162	357 803,94	1 233 737,45	357 803,94	1 233 737,45			
Н 163	357 802,15	1 233 739,01	357 802,15	1 233 739,01			
Н 164	357 801,95	1 233 738,78	357 801,95	1 233 738,78			
Н 161	357 803,74	1 233 737,22	357 803,74	1 233 737,22			
96							
Н 216	357 818,02	1 233 833,73	357 818,02	1 233 833,73	—	—	—
Н 217	357 818,02	1 233 833,94	357 818,02	1 233 833,94			
Н 218	357 817,84	1 233 833,94	357 817,84	1 233 833,94			
Н 219	357 817,84	1 233 833,73	357 817,84	1 233 833,73			
Н 216	357 818,02	1 233 833,73	357 818,02	1 233 833,73			
97							
Н 220	357 790,94	1 233 826,94	357 790,94	1 233 826,94	—	—	—
Н 221	357 791,77	1 233 829,81	357 791,77	1 233 829,81			
Н 222	357 791,57	1 233 829,87	357 791,57	1 233 829,87			
Н 223	357 790,74	1 233 827,00	357 790,74	1 233 827,00			
Н 220	357 790,94	1 233 826,94	357 790,94	1 233 826,94			
98							
Н 288	357 620,69	1 233 530,51	357 620,69	1 233 530,51	—	—	—
Н 289	357 622,12	1 233 532,19	357 622,12	1 233 532,19			
Н 290	357 621,89	1 233 532,38	357 621,89	1 233 532,38			
Н 291	357 620,46	1 233 530,70	357 620,46	1 233 530,70			
Н 288	357 620,69	1 233 530,51	357 620,69	1 233 530,51			
99							
Н 324	357 515,92	1 233 347,22	357 515,92	1 233 347,22	—	—	—
Н 325	357 515,97	1 233 347,33	357 515,97	1 233 347,33			
Н 326	357 515,92	1 233 347,44	357 515,92	1 233 347,44			

1	2	3	4	5	6	7	8
Н 327	357 515,81	1 233 347,49	357 515,81	1 233 347,49	—	—	—
Н 328	357 515,70	1 233 347,44	357 515,70	1 233 347,44			
Н 329	357 515,65	1 233 347,33	357 515,65	1 233 347,33			
Н 330	357 515,70	1 233 347,22	357 515,70	1 233 347,22			
Н 331	357 515,81	1 233 347,17	357 515,81	1 233 347,17			
Н 324	357 515,92	1 233 347,22	357 515,92	1 233 347,22			
100							
Н 340	357 473,99	1 233 273,23	357 473,99	1 233 273,23	—	—	—
Н 341	357 474,04	1 233 273,34	357 474,04	1 233 273,34			
Н 342	357 473,99	1 233 273,45	357 473,99	1 233 273,45			
Н 343	357 473,88	1 233 273,50	357 473,88	1 233 273,50			
Н 344	357 473,77	1 233 273,45	357 473,77	1 233 273,45			
Н 345	357 473,72	1 233 273,34	357 473,72	1 233 273,34			
Н 346	357 473,77	1 233 273,23	357 473,77	1 233 273,23			
Н 347	357 473,88	1 233 273,18	357 473,88	1 233 273,18			
Н 340	357 473,99	1 233 273,23	357 473,99	1 233 273,23			
101							
Н 412	357 490,95	1 233 183,96	357 490,95	1 233 183,96	—	—	—
Н 413	357 491,04	1 233 184,12	357 491,04	1 233 184,12			
Н 414	357 490,86	1 233 184,22	357 490,86	1 233 184,22			
Н 415	357 490,77	1 233 184,06	357 490,77	1 233 184,06			
Н 412	357 490,95	1 233 183,96	357 490,95	1 233 183,96			
102							
Н 416	357 473,66	1 233 153,61	357 473,66	1 233 153,61	—	—	—
Н 417	357 472,76	1 233 155,40	357 472,76	1 233 155,40			
Н 418	357 472,58	1 233 155,31	357 472,58	1 233 155,31			
Н 419	357 473,47	1 233 153,52	357 473,47	1 233 153,52			
Н 416	357 473,66	1 233 153,61	357 473,66	1 233 153,61			
103							
Н 424	357 427,62	1 233 081,87	357 427,62	1 233 081,87	—	—	—
Н 425	357 427,73	1 233 082,01	357 427,73	1 233 082,01			
Н 426	357 427,56	1 233 082,14	357 427,56	1 233 082,14			
Н 427	357 427,45	1 233 082,00	357 427,45	1 233 082,00			
Н 424	357 427,62	1 233 081,87	357 427,62	1 233 081,87			

1	2	3	4	5	6	7	8
104							
н 472	357 074,91	1 232 756,05	357 074,91	1 232 756,05	—	—	—
н 473	357 074,77	1 232 756,21	357 074,77	1 232 756,21			
н 474	357 074,64	1 232 756,09	357 074,64	1 232 756,09			
н 475	357 074,78	1 232 755,93	357 074,78	1 232 755,93			
н 472	357 074,91	1 232 756,05	357 074,91	1 232 756,05			

105							
н 488	356 978,02	1 232 678,51	356 978,02	1 232 678,51	—	—	—
н 489	356 977,26	1 232 681,72	356 977,26	1 232 681,72			
н 490	356 977,06	1 232 681,67	356 977,06	1 232 681,67			
н 491	356 977,82	1 232 678,46	356 977,82	1 232 678,46			
н 488	356 978,02	1 232 678,51	356 978,02	1 232 678,51			

2. Сведения о частях границ уточняемого земельного участка с кадастровым номером 13:09:0208005:124 :

Обозначение части границ		Горизонтальное проложение (S), м	Описание прохождения части границ	Сведения о согласовании местоположения границ (согласовано/спорное)
от т.	до т.			
1	2	3	4	5
1				
н 536	н 537	2,67	—	согласовано
н 537	н 538	0,21		
н 538	н 539	2,67		
н 539	н 536	0,21		
2				
н 9	н 10	0,25	—	согласовано
н 10	н 11	0,19		
н 11	н 12	0,25		
н 12	н 9	0,19		
3				
н 17	н 18	0,25	—	согласовано
н 18	н 19	0,19		
н 19	н 20	0,25		
н 20	н 17	0,19		
4				
н 53	н 54	2,39	—	согласовано
н 54	н 55	0,29		

1	2	3	4	5
н 55	н 56	2,39	—	согласовано
н 56	н 53	0,29		
5				
н 65	н 66	0,12	—	согласовано
н 66	н 67	0,12		
н 67	н 68	0,12		
н 68	н 69	0,12		
н 69	н 70	0,12		
н 70	н 71	0,12		
н 71	н 72	0,12		
н 72	н 65	0,12		
6				
н 97	н 98	0,12	—	согласовано
н 98	н 99	0,12		
н 99	н 100	0,12		
н 100	н 101	0,12		
н 101	н 102	0,12		
н 102	н 103	0,12		
н 103	н 104	0,12		
н 104	н 97	0,12		
7				
н 189	н 190	0,12	—	согласовано
н 190	н 191	0,12		
н 191	н 192	0,12		
н 192	н 193	0,12		
н 193	н 194	0,12		
н 194	н 195	0,12		
н 195	н 196	0,12		
н 196	н 189	0,12		
8				
н 212	н 213	0,21	—	согласовано
н 213	н 214	0,17		
н 214	н 215	0,21		
н 215	н 212	0,18		

1	2	3	4	5
9				
н 308	н 309	0,12	—	согласовано
н 309	н 310	0,12		
н 310	н 311	0,12		
н 311	н 312	0,12		
н 312	н 313	0,12		
н 313	н 314	0,12		
н 314	н 315	0,12		
н 315	н 308	0,12		
11				
н 396	н 397	0,18	—	согласовано
н 397	н 398	0,21		
н 398	н 399	0,17		
н 399	н 396	0,21		
12				
н 404	н 405	0,18	—	согласовано
н 405	н 406	0,21		
н 406	н 407	0,17		
н 407	н 404	0,21		
13				
н 408	н 409	0,18	—	согласовано
н 409	н 410	0,21		
н 410	н 411	0,18		
н 411	н 408	0,21		
14				
н 420	н 421	0,18	—	согласовано
н 421	н 422	0,21		
н 422	н 423	0,17		
н 423	н 420	0,20		
15				
н 428	н 429	2,79	—	согласовано
н 429	н 430	0,21		
н 430	н 431	2,79		
н 431	н 428	0,21		

1	2	3	4	5
16				
н 460	н 461	1,51	—	согласовано
н 461	н 462	0,21		
н 462	н 463	1,51		
н 463	н 460	0,21		
17				
н 504	н 505	0,19	—	согласовано
н 505	н 506	0,22		
н 506	н 507	0,17		
н 507	н 504	0,21		
18				
н 516	н 517	2,96	—	согласовано
н 517	н 518	0,21		
н 518	н 519	2,96		
н 519	н 516	0,21		
19				
н 528	н 529	0,21	—	согласовано
н 529	н 530	0,18		
н 530	н 531	0,21		
н 531	н 528	0,18		
20				
н 113	н 114	0,29	—	согласовано
н 114	н 115	2,24		
н 115	н 116	0,30		
н 116	н 113	2,24		
21				
н 232	н 233	0,12	—	согласовано
н 233	н 234	0,12		
н 234	н 235	0,12		
н 235	н 236	0,12		
н 236	н 237	0,12		
н 237	н 238	0,12		
н 238	н 239	0,12		
н 239	н 232	0,12		

1	2	3	4	5
22				
н 240	н 241	0,12	—	согласовано
н 241	н 242	0,12		
н 242	н 243	0,12		
н 243	н 244	0,12		
н 244	н 245	0,12		
н 245	н 246	0,12		
н 246	н 247	0,12		
н 247	н 240	0,12		
23				
н 496	н 497	0,21	—	согласовано
н 497	н 498	3,44		
н 498	н 499	0,21		
н 499	н 496	3,44		
24				
н 500	н 501	0,19	—	согласовано
н 501	н 502	0,22		
н 502	н 503	0,17		
н 503	н 500	0,21		
25				
н 524	н 525	0,21	—	согласовано
н 525	н 526	0,18		
н 526	н 527	0,21		
н 527	н 524	0,18		
26				
н 21	н 22	0,25	—	согласовано
н 22	н 23	0,19		
н 23	н 24	0,25		
н 24	н 21	0,19		
27				
н 117	н 118	0,12	—	согласовано
н 118	н 119	0,12		
н 119	н 120	0,12		
н 120	н 121	0,12		

1	2	3	4	5
н 121	н 122	0,12	—	СОГЛАСОВАНО
н 122	н 123	0,12		
н 123	н 124	0,12		
н 124	н 117	0,12		
28				
н 153	н 154	0,12	—	СОГЛАСОВАНО
н 154	н 155	0,12		
н 155	н 156	0,12		
н 156	н 157	0,12		
н 157	н 158	0,12		
н 158	н 159	0,12		
н 159	н 160	0,12		
н 160	н 153	0,12		
29				
н 165	н 166	0,12	—	СОГЛАСОВАНО
н 166	н 167	0,12		
н 167	н 168	0,12		
н 168	н 169	0,12		
н 169	н 170	0,12		
н 170	н 171	0,12		
н 171	н 172	0,12		
н 172	н 165	0,12		
30				
н 173	н 174	0,12	—	СОГЛАСОВАНО
н 174	н 175	0,12		
н 175	н 176	0,12		
н 176	н 177	0,12		
н 177	н 178	0,12		
н 178	н 179	0,12		
н 179	н 180	0,12		
н 180	н 173	0,12		
31				
н 197	н 198	0,30	—	СОГЛАСОВАНО
н 198	н 199	2,50		

1	2	3	4	5
Н 199	Н 200	0,30	—	согласовано
Н 200	Н 197	2,50		
32				
256	257	0,12	—	согласовано
257	258	0,12		
258	259	0,12		
259	260	0,12		
260	261	0,12		
261	262	0,12		
262	263	0,12		
263	256	0,12		
33				
Н 384	Н 385	0,18	—	согласовано
Н 385	Н 386	0,21		
Н 386	Н 387	0,18		
Н 387	Н 384	0,21		
34				
Н 436	Н 437	2,50	—	согласовано
Н 437	Н 438	0,21		
Н 438	Н 439	2,50		
Н 439	Н 436	0,21		
35				
Н 512	Н 513	0,18	—	согласовано
Н 513	Н 514	0,21		
Н 514	Н 515	0,18		
Н 515	Н 512	0,21		
36				
Н 520	Н 521	0,21	—	согласовано
Н 521	Н 522	2,34		
Н 522	Н 523	0,21		
Н 523	Н 520	2,34		
37				
Н 532	Н 533	0,21	—	согласовано
Н 533	Н 534	0,18		

1	2	3	4	5
н 534	н 535	0,21	—	согласовано
н 535	н 532	0,18		
38				
н 548	н 549	1,60	—	согласовано
н 549	н 550	1,30		
н 550	н 551	1,60		
н 551	н 548	1,30		
39				
н 1	н 2	0,25	—	согласовано
н 2	н 3	0,19		
н 3	н 4	0,25		
н 4	н 1	0,19		
40				
н 41	н 42	0,25	—	согласовано
н 42	н 43	0,19		
н 43	н 44	0,25		
н 44	н 41	0,19		
41				
н 49	н 50	2,59	—	согласовано
н 50	н 51	0,30		
н 51	н 52	2,60		
н 52	н 49	0,30		
42				
н 73	н 74	0,12	—	согласовано
н 74	н 75	0,12		
н 75	н 76	0,12		
н 76	н 77	0,12		
н 77	н 78	0,12		
н 78	н 79	0,12		
н 79	н 80	0,12		
н 80	н 73	0,12		
43				
н 129	н 130	0,12	—	согласовано
н 130	н 131	0,12		

1	2	3	4	5
н 131	н 132	0,12	—	согласовано
н 132	н 133	0,12		
н 133	н 134	0,12		
н 134	н 135	0,12		
н 135	н 136	0,12		
н 136	н 129	0,12		
44				
н 137	н 138	0,12	—	согласовано
н 138	н 139	0,12		
н 139	н 140	0,12		
н 140	н 141	0,12		
н 141	н 142	0,12		
н 142	н 143	0,12		
н 143	н 144	0,12		
н 144	н 137	0,12		
45				
н 145	н 146	0,12	—	согласовано
н 146	н 147	0,12		
н 147	н 148	0,12		
н 148	н 149	0,12		
н 149	н 150	0,12		
н 150	н 151	0,12		
н 151	н 152	0,12		
н 152	н 145	0,12		
46				
н 181	н 182	0,12	—	согласовано
н 182	н 183	0,12		
н 183	н 184	0,12		
н 184	н 185	0,12		
н 185	н 186	0,12		
н 186	н 187	0,12		
н 187	н 188	0,12		
н 188	н 181	0,12		
47				

1	2	3	4	5
Н 205	Н 206	0,30	—	СОГЛАСОВАНО
Н 206	Н 207	2,60		
Н 207	Н 208	0,30		
Н 208	Н 205	2,60		
48				
Н 280	Н 281	0,12	—	СОГЛАСОВАНО
Н 281	Н 282	0,12		
Н 282	Н 283	0,12		
Н 283	Н 284	0,12		
Н 284	Н 285	0,12		
Н 285	Н 286	0,12		
Н 286	Н 287	0,12		
Н 287	Н 280	0,12		
49				
Н 292	Н 293	0,12	—	СОГЛАСОВАНО
Н 293	Н 294	0,12		
Н 294	Н 295	0,12		
Н 295	Н 296	0,12		
Н 296	Н 297	0,12		
Н 297	Н 298	0,12		
Н 298	Н 299	0,12		
Н 299	Н 292	0,12		
50				
Н 380	Н 381	0,18	—	СОГЛАСОВАНО
Н 381	Н 382	0,21		
Н 382	Н 383	0,17		
Н 383	Н 380	0,21		
51				
Н 448	Н 449	0,21	—	СОГЛАСОВАНО
Н 449	Н 450	0,18		
Н 450	Н 451	0,21		
Н 451	Н 448	0,18		
52				
Н 468	Н 469	0,21	—	СОГЛАСОВАНО

1	2	3	4	5
н 469	н 470	0,18	—	согласовано
н 470	н 471	0,21		
н 471	н 468	0,18		
53				
н 476	н 477	0,21	—	согласовано
н 477	н 478	0,18		
н 478	н 479	0,21		
н 479	н 476	0,18		
54				
н 484	н 485	2,78	—	согласовано
н 485	н 486	0,21		
н 486	н 487	2,78		
н 487	н 484	0,21		
55				
н 508	н 509	0,18	—	согласовано
н 509	н 510	0,21		
н 510	н 511	0,18		
н 511	н 508	0,21		
56				
н 13	н 14	0,25	—	согласовано
н 14	н 15	4,30		
н 15	н 16	0,25		
н 16	н 13	4,30		
57				
н 81	н 82	0,12	—	согласовано
н 82	н 83	0,12		
н 83	н 84	0,12		
н 84	н 85	0,12		
н 85	н 86	0,12		
н 86	н 87	0,12		
н 87	н 88	0,12		
н 88	н 81	0,12		
58				
н 209	н 210	2,93	—	согласовано

1	2	3	4	5
н 210	н 211	2,86	—	согласовано
н 211	н 209	4,09		
59				
н 264	н 265	0,12	—	согласовано
н 265	н 266	0,12		
н 266	н 267	0,12		
н 267	н 268	0,12		
н 268	н 269	0,12		
н 269	н 270	0,12		
н 270	н 271	0,12		
н 271	н 264	0,12		
60				
н 272	н 273	0,12	—	согласовано
н 273	н 274	0,12		
н 274	н 275	0,12		
н 275	н 276	0,12		
н 276	н 277	0,12		
н 277	н 278	0,12		
н 278	н 279	0,12		
н 279	н 272	0,12		
61				
н 300	н 301	0,12	—	согласовано
н 301	н 302	0,12		
н 302	н 303	0,12		
н 303	н 304	0,12		
н 304	н 305	0,12		
н 305	н 306	0,12		
н 306	н 307	0,12		
н 307	н 300	0,12		
62				
н 316	н 317	0,12	—	согласовано
н 317	н 318	0,12		
н 318	н 319	0,12		
н 319	н 320	0,12		

1	2	3	4	5
н 320	н 321	0,12	—	СОГЛАСОВАНО
н 321	н 322	0,12		
н 322	н 323	0,12		
н 323	н 316	0,12		
63				
н 332	н 333	0,12	—	СОГЛАСОВАНО
н 333	н 334	0,12		
н 334	н 335	0,12		
н 335	н 336	0,12		
н 336	н 337	0,12		
н 337	н 338	0,12		
н 338	н 339	0,12		
н 339	н 332	0,12		
64				
н 364	н 365	0,12	—	СОГЛАСОВАНО
н 365	н 366	0,12		
н 366	н 367	0,12		
н 367	н 368	0,12		
н 368	н 369	0,12		
н 369	н 370	0,12		
н 370	н 371	0,12		
н 371	н 364	0,12		
65				
н 376	н 377	0,18	—	СОГЛАСОВАНО
н 377	н 378	0,21		
н 378	н 379	0,17		
н 379	н 376	0,21		
66				
н 392	н 393	0,18	—	СОГЛАСОВАНО
н 393	н 394	0,21		
н 394	н 395	0,17		
н 395	н 392	0,21		
67				
н 400	н 401	0,18	—	СОГЛАСОВАНО

1	2	3	4	5
Н 401	Н 402	0,21	—	СОГЛАСОВАНО
Н 402	Н 403	0,18		
Н 403	Н 400	0,21		
68				
Н 432	Н 433	0,18	—	СОГЛАСОВАНО
Н 433	Н 434	0,21		
Н 434	Н 435	0,18		
Н 435	Н 432	0,21		
69				
Н 444	Н 445	0,21	—	СОГЛАСОВАНО
Н 445	Н 446	0,18		
Н 446	Н 447	0,21		
Н 447	Н 444	0,18		
70				
Н 464	Н 465	0,21	—	СОГЛАСОВАНО
Н 465	Н 466	0,18		
Н 466	Н 467	0,21		
Н 467	Н 464	0,18		
71				
Н 480	Н 481	0,21	—	СОГЛАСОВАНО
Н 481	Н 482	0,18		
Н 482	Н 483	0,21		
Н 483	Н 480	0,18		
72				
Н 540	Н 541	2,06	—	СОГЛАСОВАНО
Н 541	Н 542	0,21		
Н 542	Н 543	2,06		
Н 543	Н 540	0,21		
73				
Н 25	Н 26	0,25	—	СОГЛАСОВАНО
Н 26	Н 27	0,19		
Н 27	Н 28	0,25		
Н 28	Н 25	0,19		
74				

1	2	3	4	5
Н 33	Н 34	0,25	—	СОГЛАСОВАНО
Н 34	Н 35	0,19		
Н 35	Н 36	0,25		
Н 36	Н 33	0,19		
75				
Н 57	Н 58	0,12	—	СОГЛАСОВАНО
Н 58	Н 59	0,12		
Н 59	Н 60	0,12		
Н 60	Н 61	0,12		
Н 61	Н 62	0,12		
Н 62	Н 63	0,12		
Н 63	Н 64	0,12		
Н 64	Н 57	0,12		
76				
Н 224	Н 225	0,12	—	СОГЛАСОВАНО
Н 225	Н 226	0,12		
Н 226	Н 227	0,12		
Н 227	Н 228	0,12		
Н 228	Н 229	0,12		
Н 229	Н 230	0,12		
Н 230	Н 231	0,12		
Н 231	Н 224	0,12		
77				
Н 388	Н 389	0,18	—	СОГЛАСОВАНО
Н 389	Н 390	0,21		
Н 390	Н 391	0,18		
Н 391	Н 388	0,21		
78				
Н 456	Н 457	0,21	—	СОГЛАСОВАНО
Н 457	Н 458	0,18		
Н 458	Н 459	0,21		
Н 459	Н 456	0,18		
79				
Н 492	Н 493	0,21	—	СОГЛАСОВАНО

1	2	3	4	5
н 493	н 494	0,18	—	согласовано
н 494	н 495	0,21		
н 495	н 492	0,18		
80				
н 544	н 545	0,21	—	согласовано
н 545	н 546	0,18		
н 546	н 547	0,21		
н 547	н 544	0,18		
81				
н 552	н 553	1,30	—	согласовано
н 553	н 554	1,30		
н 554	н 555	1,30		
н 555	н 552	1,30		
82				
н 5	н 6	0,25	—	согласовано
н 6	н 7	0,19		
н 7	н 8	0,25		
н 8	н 5	0,19		
83				
н 37	н 38	0,25	—	согласовано
н 38	н 39	0,19		
н 39	н 40	0,25		
н 40	н 37	0,19		
84				
н 105	н 106	0,12	—	согласовано
н 106	н 107	0,12		
н 107	н 108	0,12		
н 108	н 109	0,12		
н 109	н 110	0,12		
н 110	н 111	0,12		
н 111	н 112	0,12		
н 112	н 105	0,12		
85				
н 201	н 202	0,21	—	согласовано

1	2	3	4	5
н 202	н 203	0,17	—	согласовано
н 203	н 204	0,21		
н 204	н 201	0,18		
86				
н 248	н 249	0,12	—	согласовано
н 249	н 250	0,12		
н 250	н 251	0,12		
н 251	н 252	0,12		
н 252	н 253	0,12		
н 253	н 254	0,12		
н 254	н 255	0,12		
н 255	н 248	0,12		
87				
н 348	н 349	0,12	—	согласовано
н 349	н 350	0,12		
н 350	н 351	0,12		
н 351	н 352	0,12		
н 352	н 353	0,12		
н 353	н 354	0,12		
н 354	н 355	0,12		
н 355	н 348	0,12		
88				
н 356	н 357	0,12	—	согласовано
н 357	н 358	0,12		
н 358	н 359	0,12		
н 359	н 360	0,12		
н 360	н 361	0,12		
н 361	н 362	0,12		
н 362	н 363	0,12		
н 363	н 356	0,12		
89				
н 440	н 441	0,21	—	согласовано
н 441	н 442	0,18		
н 442	н 443	0,21		

1	2	3	4	5
н 443	н 440	0,18	—	СОГЛАСОВАНО
90				
н 452	н 453	0,21	—	СОГЛАСОВАНО
н 453	н 454	0,18		
н 454	н 455	0,21		
н 455	н 452	0,18		
91				
н29У	н30У	0,25	—	СОГЛАСОВАНО
н30У	н 31У	0,19		
н 31У	н32У	0,25		
н32У	н29У	0,19		
92				
н 45	н 46	0,25	—	СОГЛАСОВАНО
н 46	н 47	4,57		
н 47	н 48	0,25		
н 48	н 45	4,57		
93				
н 89	н 90	0,12	—	СОГЛАСОВАНО
н 90	н 91	0,12		
н 91	н 92	0,12		
н 92	н 93	0,12		
н 93	н 94	0,12		
н 94	н 95	0,12		
н 95	н 96	0,12		
н 96	н 89	0,12		
94				
н 125	н 126	2,18	—	СОГЛАСОВАНО
н 126	н 127	0,30		
н 127	н 128	2,18		
н 128	н 125	0,30		
95				
н 161	н 162	0,30	—	СОГЛАСОВАНО
н 162	н 163	2,37		
н 163	н 164	0,30		

1	2	3	4	5
н 164	н 161	2,37	—	СОГЛАСОВАНО
96				
н 216	н 217	0,21	—	СОГЛАСОВАНО
н 217	н 218	0,18		
н 218	н 219	0,21		
н 219	н 216	0,18		
97				
н 220	н 221	2,99	—	СОГЛАСОВАНО
н 221	н 222	0,21		
н 222	н 223	2,99		
н 223	н 220	0,21		
98				
н 288	н 289	2,21	—	СОГЛАСОВАНО
н 289	н 290	0,30		
н 290	н 291	2,21		
н 291	н 288	0,30		
99				
н 324	н 325	0,12	—	СОГЛАСОВАНО
н 325	н 326	0,12		
н 326	н 327	0,12		
н 327	н 328	0,12		
н 328	н 329	0,12		
н 329	н 330	0,12		
н 330	н 331	0,12		
н 331	н 324	0,12		
100				
н 340	н 341	0,12	—	СОГЛАСОВАНО
н 341	н 342	0,12		
н 342	н 343	0,12		
н 343	н 344	0,12		
н 344	н 345	0,12		
н 345	н 346	0,12		
н 346	н 347	0,12		
н 347	н 340	0,12		

1	2	3	4	5
101				
н 412	н 413	0,18	—	согласовано
н 413	н 414	0,21		
н 414	н 415	0,18		
н 415	н 412	0,21		
102				
н 416	н 417	2,00	—	согласовано
н 417	н 418	0,20		
н 418	н 419	2,00		
н 419	н 416	0,21		
103				
н 424	н 425	0,18	—	согласовано
н 425	н 426	0,21		
н 426	н 427	0,18		
н 427	н 424	0,21		
104				
н 472	н 473	0,21	—	согласовано
н 473	н 474	0,18		
н 474	н 475	0,21		
н 475	н 472	0,18		
105				
н 488	н 489	3,30	—	согласовано
н 489	н 490	0,21		
н 490	н 491	3,30		
н 491	н 488	0,21		

3. Сведения о характеристиках уточняемого земельного участка с кадастровым номером 13:09:0208005:124 :

№ п/п	Наименование характеристики земельного участка	Значение характеристики
1	2	3
1.	Адрес земельного участка	—
1.1.	Сведения о местоположении земельного участка (при отсутствии адреса) в структурированном в соответствии с федеральной информационной адресной системой виде	Российская Федерация, Республика Мордовия, Инсарский р-н, Русско-Паевское с/п, Кульмеж д
1.2.	Дополнительные сведения о местоположении земельного участка	—

1	2	3
2.	Площадь земельного участка \pm величина погрешности определения (вычисления) площади ($P \pm \Delta P$), м ²	27 \pm 14,00, (1) 0,57 \pm 0,26, (2) 0,05 \pm 0,08, (3) 0,05 \pm 0,08, (4) 0,70 \pm 0,29, (5) 0,07 \pm 0,09, (6) 0,07 \pm 0,09, (7) 0,07 \pm 0,09, (8) 0,04 \pm 0,07, (9) 0,07 \pm 0,09, (11) 0,04 \pm 0,07, (12) 0,04 \pm 0,07, (13) 0,04 \pm 0,07, (14) 0,04 \pm 0,07, (15) 0,59 \pm 0,27, (16) 0,32 \pm 0,20, (17) 0,04 \pm 0,07, (18) 0,62 \pm 0,28, (19) 0,04 \pm 0,07, (20) 0,67 \pm 0,29, (21) 0,07 \pm 0,09, (22) 0,07 \pm 0,09, (23) 0,72 \pm 0,30, (24) 0,04 \pm 0,07, (25) 0,04 \pm 0,07, (26) 0,05 \pm 0,08, (27) 0,07 \pm 0,09, (28) 0,07 \pm 0,09, (29) 0,07 \pm 0,09, (30) 0,07 \pm 0,09, (31) 0,75 \pm 0,30, (32) 0,07 \pm 0,09, (33) 0,04 \pm 0,07, (34) 0,53 \pm 0,25, (35) 0,04 \pm 0,07, (36) 0,49 \pm 0,24, (37) 0,04 \pm 0,07, (38) 2,08 \pm 0,50, (39) 0,05 \pm 0,08, (40) 0,05 \pm 0,08, (41) 0,77 \pm 0,31, (42) 0,07 \pm 0,09, (43) 0,07 \pm 0,09, (44) 0,07 \pm 0,09, (45) 0,07 \pm 0,09, (46) 0,07 \pm 0,09, (47) 0,77 \pm 0,31, (48) 0,07 \pm 0,09, (49) 0,07 \pm 0,09, (50) 0,04 \pm 0,07, (51) 0,04 \pm 0,07, (52) 0,04 \pm 0,07, (53) 0,04 \pm 0,07, (54) 0,60 \pm 0,27, (55) 0,04 \pm 0,07, (56) 1,06 \pm 0,36, (57) 0,07 \pm 0,09, (58) 4,20 \pm 0,72, (59) 0,07 \pm 0,09, (60) 0,07 \pm 0,09, (61) 0,07 \pm 0,09, (62) 0,07 \pm 0,09, (63) 0,07 \pm 0,09, (64) 0,07 \pm 0,09, (65) 0,04 \pm 0,07, (66) 0,04 \pm 0,07, (67) 0,04 \pm 0,07, (68) 0,04 \pm 0,07, (69) 0,04 \pm 0,07, (70) 0,04 \pm 0,07, (71) 0,04 \pm 0,07, (72) 0,42 \pm 0,23, (73) 0,05 \pm 0,08, (74) 0,05 \pm 0,08, (75) 0,07 \pm 0,09, (76) 0,07 \pm 0,09, (77) 0,04 \pm 0,07, (78) 0,04 \pm 0,07, (79) 0,04 \pm 0,07, (80) 0,04 \pm 0,07, (81) 1,69 \pm 0,46, (82) 0,05 \pm 0,08, (83) 0,05 \pm 0,08, (84) 0,07 \pm 0,09, (85) 0,04 \pm 0,07, (86) 0,07 \pm 0,09, (87) 0,07 \pm 0,09, (88) 0,07 \pm 0,09, (89) 0,04 \pm 0,07, (90) 0,04 \pm 0,07, (91) 0,05 \pm 0,08, (92) 1,15 \pm 0,38, (93) 0,07 \pm 0,09, (94) 0,66 \pm 0,28, (95) 0,72 \pm 0,30, (96) 0,04 \pm 0,07, (97) 0,62 \pm 0,28, (98) 0,66 \pm 0,28, (99) 0,07 \pm 0,09, (100) 0,07 \pm 0,09, (101) 0,04 \pm 0,07, (102) 0,41 \pm 0,22, (103) 0,04 \pm 0,07, (104) 0,04 \pm 0,07, (105) 0,68 \pm 0,29
3.	Формула, примененная для вычисления предельной погрешности определения площади земельного участка, с подставленными значениями и итоговые (вычисленные) значения	0,26 + 0,08 + 0,08 + 0,29 + 0,09 + 0,09 + 0,09 + 0,07 + 0,09 + 0,07 + 0,07 + 0,07 + 0,07 + 0,27 + 0,20 + 0,07 + 0,28 + 0,07 + 0,29 + 0,09 + 0,09 + 0,30 + 0,07 + 0,07 + 0,08 + 0,09 + 0,09 + 0,09 + 0,09 + 0,30 + 0,09 + 0,07 + 0,25 + 0,07 + 0,24 + 0,07 + 0,50 + 0,08 + 0,08 + 0,31 + 0,09 + 0,09 + 0,09 + 0,09 + 0,31 + 0,09 + 0,09 + 0,07 + 0,07 + 0,07 + 0,07 + 0,27 + 0,07 + 0,36 + 0,09 + 0,72 + 0,09 + 0,09 + 0,09 + 0,09 + 0,09 + 0,09 + 0,07 + 0,07 + 0,07 + 0,07 + 0,07 + 0,07 + 0,07 + 0,23 + 0,08 + 0,08 + 0,09 + 0,09 + 0,07 + 0,07 + 0,07 + 0,07 + 0,46 + 0,08 + 0,08 + 0,09 + 0,07 + 0,09 + 0,09 + 0,09 + 0,07 + 0,08 + 0,38 + 0,09 + 0,28 + 0,30 + 0,07 + 0,28 + 0,28 + 0,09 + 0,09 + 0,07 + 0,22 + 0,07 + 0,07 + 0,29 = 14
4.	Площадь земельного участка согласно сведениям Единого государственного реестра недвижимости (Ркад), м ²	27,00
5.	Оценка расхождения Р и Ркад (Р - Ркад), м ²	0
6.	Предельный минимальный и максимальный размеры земельного участка (Рмин и Рмакс), м ²	— —
7.	Вид (виды) разрешенного использования	Для размещения воздушных линий электропередач, их конструктивных элементов и сооружений, необходимых для эксплуатации и ремонта сооружений энергетики
7.1.	Дополнительные сведения об использовании земельного участка	—

1	2	3
8.	Кадастровый или иной государственный учетный номер (инвентарный) здания, сооружения, объекта незавершенного строительства, расположенного на земельном участке	—
9.	Сведения о земельных участках (землях общего пользования, территории общего пользования), посредством которых обеспечивается доступ	—
10.	Иные сведения	—

4. Пояснения к сведениям об уточняемом земельном участке с кадастровым номером 13:09:0208005:124 :

1.	—
----	---

1. Сведения о характерных точках границ уточняемого земельного участка с кадастровым номером 13:09:0208005:125 :
 Система координат МСК-13, зона 1 Зона № 1

Обозначение характерных точек границ	Координаты, м				Метод определения координат	Формулы, примененные для расчета средней квадратической погрешности определения координат характерных точек границ (Mt), с подставленными в такие формулы значениями и итоговые (вычисленные) значения Mt, м	Описание закрепления точки
	содержатся в Едином государственном реестре недвижимости		определены в результате выполнения комплексных кадастровых работ				
	X	Y	X	Y			
1	2	3	4	5	6	7	8
н5181У	—	—	357 438,47	1 233 215,30	Метод спутниковых геодезических измерений (определений)	0,10	—
н5182У	—	—	357 447,51	1 233 232,68			
н5183У	—	—	357 433,72	1 233 239,77			
н5200У	—	—	357 366,82	1 233 272,26			
н5184У	—	—	357 350,21	1 233 280,33			
н5188У	—	—	357 340,19	1 233 255,84			
н5185У	—	—	357 343,56	1 233 254,27			

1	2	3	4	5	6	7	8
н5186У	—	—	357 399,23	1 233 234,85	Метод спутниковых геодезических измерений (определений)	0,10	—
н5187У	—	—	357 427,13	1 233 222,45			
н5181У	—	—	357 438,47	1 233 215,30			

2. Сведения о частях границ уточняемого земельного участка с кадастровым номером 13:09:0208005:125 :

Обозначение части границ		Горизонтальное проложение (S), м	Описание прохождения части границ	Сведения о согласовании местоположения границ (согласовано/спорное)
от т.	до т.			
1	2	3	4	5
н5181У	н5182У	19,59	—	согласовано
н5182У	н5183У	15,51		
н5183У	н5200У	74,37		
н5200У	н5184У	18,47		
н5184У	н5188У	26,46		
н5188У	н5185У	3,72		
н5185У	н5186У	58,96		
н5186У	н5187У	30,53		
н5187У	н5181У	13,41		

3. Сведения о характеристиках уточняемого земельного участка с кадастровым номером 13:09:0208005:125 :

№ п/п	Наименование характеристики земельного участка	Значение характеристики
1	2	3
1.	Адрес земельного участка	—
1.1.	Сведения о местоположении земельного участка (при отсутствии адреса) в структурированном в соответствии с федеральной информационной адресной системой виде	Российская Федерация, Республика Мордовия, Инсарский р-н, Русско-Паевское с/п, Кульмеж д, Антроповых ул, д 26
1.2.	Дополнительные сведения о местоположении земельного участка	—
2.	Площадь земельного участка ± величина погрешности определения (вычисления) площади ($P \pm \Delta P$), м ²	2 300 ± 17,00
3.	Формула, примененная для вычисления предельной погрешности определения площади земельного участка, с подставленными значениями и итоговые (вычисленные) значения	$3,5 * 0,10 * \sqrt{(2\ 300,00)} = 17$

1	2	3
4.	Площадь земельного участка согласно сведениям Единого государственного реестра недвижимости (Ркад), м ²	2 300,00
5.	Оценка расхождения Р и Ркад (Р - Ркад), м ²	0
6.	Предельный минимальный и максимальный размеры земельного участка (Рмин и Рмакс), м ²	— —
7.	Вид (виды) разрешенного использования	Для ведения личного подсобного хозяйства
7.1.	Дополнительные сведения об использовании земельного участка	—
8.	Кадастровый или иной государственный учетный номер (инвентарный) здания, сооружения, объекта незавершенного строительства, расположенного на земельном участке	—
9.	Сведения о земельных участках (землях общего пользования, территории общего пользования), посредством которых обеспечивается доступ	—
10.	Иные сведения	—

4. Пояснения к сведениям об уточняемом земельном участке с кадастровым номером 13:09:0208005:125 :

1.	—
----	---

1. Сведения о характерных точках границ уточняемого земельного участка с кадастровым номером 13:09:0208005:126 :
Система координат МСК-13, зона 1 Зона № 1

Обозначение характерных точек границ	Координаты, м				Метод определения координат	Формулы, примененные для расчета средней квадратической погрешности определения координат характерных точек границ (Mt), с подставленными в такие формулы значениями и итоговые (вычисленные) значения Mt, м	Описание закрепления точки
	содержатся в Едином государственном реестре недвижимости		определены в результате выполнения комплексных кадастровых работ				
	X	Y	X	Y			
1	2	3	4	5	6	7	8
1							
85	357 993,39	1 233 807,80	357 993,39	1 233 807,80	—	—	—
86	357 993,25	1 233 807,95	357 993,25	1 233 807,95			
87	357 993,10	1 233 807,82	357 993,10	1 233 807,82			
88	357 993,24	1 233 807,67	357 993,24	1 233 807,67			
85	357 993,39	1 233 807,80	357 993,39	1 233 807,80			

2

1	2	3	4	5	6	7	8
89	357 976,43	1 233 793,00	357 976,43	1 233 793,00	—	—	—
90	357 976,30	1 233 793,15	357 976,30	1 233 793,15			
91	357 976,15	1 233 793,02	357 976,15	1 233 793,02			
92	357 976,28	1 233 792,87	357 976,28	1 233 792,87			
89	357 976,43	1 233 793,00	357 976,43	1 233 793,00			
3							
93	357 954,15	1 233 866,62	357 954,15	1 233 866,62	—	—	—
94	357 954,01	1 233 866,76	357 954,01	1 233 866,76			
95	357 953,86	1 233 866,63	357 953,86	1 233 866,63			
96	357 954,00	1 233 866,48	357 954,00	1 233 866,48			
93	357 954,15	1 233 866,62	357 954,15	1 233 866,62			
4							
97	357 810,88	1 233 777,87	357 810,88	1 233 777,87	—	—	—
98	357 810,72	1 233 778,00	357 810,72	1 233 778,00			
99	357 810,60	1 233 777,84	357 810,60	1 233 777,84			
100	357 810,75	1 233 777,72	357 810,75	1 233 777,72			
97	357 810,88	1 233 777,87	357 810,88	1 233 777,87			
5							
н101У	—	—	357 636,42	1 233 578,88	Метод спутниковых геодезических измерений (определений)	0,10	—
н102У	—	—	357 636,53	1 233 579,05			
н103У	—	—	357 636,36	1 233 579,16			
н104У	—	—	357 636,25	1 233 578,98			
н101У	—	—	357 636,42	1 233 578,88			
6							
105	357 586,44	1 233 500,14	357 586,44	1 233 500,14	—	—	—
106	357 586,54	1 233 500,31	357 586,54	1 233 500,31			
107	357 586,37	1 233 500,41	357 586,37	1 233 500,41			
108	357 586,27	1 233 500,23	357 586,27	1 233 500,23			
105	357 586,44	1 233 500,14	357 586,44	1 233 500,14			

1	2	3	4	5	6	7	8
7							
109	357 795,31	1 233 759,03	357 795,31	1 233 759,03			
110	357 795,16	1 233 759,16	357 795,16	1 233 759,16			
111	357 795,02	1 233 759,01	357 795,02	1 233 759,01	—	—	—
112	357 795,18	1 233 758,88	357 795,18	1 233 758,88			
109	357 795,31	1 233 759,03	357 795,31	1 233 759,03			
8							
113	358 074,36	1 233 713,03	358 074,36	1 233 713,03			
114	358 073,65	1 233 713,72	358 073,65	1 233 713,72			
115	358 072,95	1 233 713,01	358 072,95	1 233 713,01	—	—	—
116	358 073,66	1 233 712,31	358 073,66	1 233 712,31			
113	358 074,36	1 233 713,03	358 074,36	1 233 713,03			
9							
117	357 712,15	1 233 566,87	357 712,15	1 233 566,87			
118	357 712,24	1 233 567,05	357 712,24	1 233 567,05			
119	357 712,07	1 233 567,15	357 712,07	1 233 567,15	—	—	—
120	357 711,97	1 233 566,97	357 711,97	1 233 566,97			
117	357 712,15	1 233 566,87	357 712,15	1 233 566,87			
10							
121	357 947,11	1 233 874,43	357 947,11	1 233 874,43			
122	357 946,96	1 233 874,57	357 946,96	1 233 874,57			
123	357 946,82	1 233 874,42	357 946,82	1 233 874,42	—	—	—
124	357 946,97	1 233 874,28	357 946,97	1 233 874,28			
121	357 947,11	1 233 874,43	357 947,11	1 233 874,43			
11							
125	357 800,28	1 233 765,05	357 800,28	1 233 765,05			
126	357 800,13	1 233 765,18	357 800,13	1 233 765,18			
127	357 800,00	1 233 765,03	357 800,00	1 233 765,03	—	—	—
128	357 800,15	1 233 764,90	357 800,15	1 233 764,90			
125	357 800,28	1 233 765,05	357 800,28	1 233 765,05			
12							
129	357 764,06	1 233 747,35	357 764,06	1 233 747,35			
130	357 764,18	1 233 747,52	357 764,18	1 233 747,52	—	—	—
131	357 764,02	1 233 747,63	357 764,02	1 233 747,63			

1	2	3	4	5	6	7	8
132	357 763,90	1 233 747,47	357 763,90	1 233 747,47	—	—	—
129	357 764,06	1 233 747,35	357 764,06	1 233 747,35			
13							
133	357 604,79	1 233 524,35	357 604,79	1 233 524,35	—	—	—
134	357 604,89	1 233 524,52	357 604,89	1 233 524,52			
135	357 604,72	1 233 524,63	357 604,72	1 233 524,63			
136	357 604,62	1 233 524,46	357 604,62	1 233 524,46			
133	357 604,79	1 233 524,35	357 604,79	1 233 524,35			
14							
137	357 927,34	1 233 895,58	357 927,34	1 233 895,58	—	—	—
138	357 927,20	1 233 895,73	357 927,20	1 233 895,73			
139	357 927,06	1 233 895,60	357 927,06	1 233 895,60			
140	357 927,19	1 233 895,45	357 927,19	1 233 895,45			
137	357 927,34	1 233 895,58	357 927,34	1 233 895,58			
15							
141	357 911,59	1 233 868,70	357 911,59	1 233 868,70	—	—	—
142	357 910,28	1 233 870,21	357 910,28	1 233 870,21			
143	357 881,02	1 233 844,83	357 881,02	1 233 844,83			
144	357 821,57	1 233 792,76	357 821,57	1 233 792,76			
145	357 822,89	1 233 791,26	357 822,89	1 233 791,26			
146	357 882,34	1 233 843,33	357 882,34	1 233 843,33			
141	357 911,59	1 233 868,70	357 911,59	1 233 868,70			
16							
147	357 595,02	1 233 515,80	357 595,02	1 233 515,80	—	—	—
148	357 595,12	1 233 515,98	357 595,12	1 233 515,98			
149	357 594,95	1 233 516,08	357 594,95	1 233 516,08			
150	357 594,85	1 233 515,90	357 594,85	1 233 515,90			
147	357 595,02	1 233 515,80	357 595,02	1 233 515,80			
17							
н151У	—	—	357 577,45	1 233 483,86	Метод спутниковых геодезических измерений (определений)	0,10	—
н152У	—	—	357 577,55	1 233 484,03			

1	2	3	4	5	6	7	8
И153У	—	—	357 577,38	1 233 484,13	Метод спутниковых геодезических измерений (определений)	0,10	—
И154У	—	—	357 577,28	1 233 483,96			
И151У	—	—	357 577,45	1 233 483,86			
18							
155	357 288,91	1 232 947,65	357 288,91	1 232 947,65	—	—	—
156	357 288,78	1 232 947,81	357 288,78	1 232 947,81			
157	357 288,63	1 232 947,68	357 288,63	1 232 947,68			
158	357 288,76	1 232 947,52	357 288,76	1 232 947,52			
155	357 288,91	1 232 947,65	357 288,91	1 232 947,65			
19							
159	357 363,49	1 233 010,58	357 363,49	1 233 010,58	—	—	—
160	357 363,61	1 233 010,73	357 363,61	1 233 010,73			
161	357 363,46	1 233 010,86	357 363,46	1 233 010,86			
162	357 363,33	1 233 010,70	357 363,33	1 233 010,70			
159	357 363,49	1 233 010,58	357 363,49	1 233 010,58			
20							
163	357 704,41	1 233 553,96	357 704,41	1 233 553,96	—	—	—
164	357 704,51	1 233 554,13	357 704,51	1 233 554,13			
165	357 704,34	1 233 554,23	357 704,34	1 233 554,23			
166	357 704,23	1 233 554,06	357 704,23	1 233 554,06			
163	357 704,41	1 233 553,96	357 704,41	1 233 553,96			
21							
167	358 047,97	1 233 738,98	358 047,97	1 233 738,98	—	—	—
168	358 047,83	1 233 739,12	358 047,83	1 233 739,12			
169	358 047,69	1 233 738,98	358 047,69	1 233 738,98			
170	358 047,83	1 233 738,84	358 047,83	1 233 738,84			
167	358 047,97	1 233 738,98	358 047,97	1 233 738,98			
22							
171	357 752,40	1 233 755,84	357 752,40	1 233 755,84	—	—	—
172	357 752,51	1 233 756,00	357 752,51	1 233 756,00			
173	357 752,35	1 233 756,12	357 752,35	1 233 756,12			

1	2	3	4	5	6	7	8
174	357 752,23	1 233 755,95	357 752,23	1 233 755,95	—	—	—
171	357 752,40	1 233 755,84	357 752,40	1 233 755,84			
23							
175	358 044,04	1 233 742,98	358 044,04	1 233 742,98	—	—	—
176	358 043,90	1 233 743,12	358 043,90	1 233 743,12			
177	358 043,76	1 233 742,98	358 043,76	1 233 742,98			
178	358 043,91	1 233 742,84	358 043,91	1 233 742,84			
175	358 044,04	1 233 742,98	358 044,04	1 233 742,98			
24							
179	357 921,82	1 233 875,24	357 921,82	1 233 875,24	—	—	—
180	357 921,72	1 233 875,41	357 921,72	1 233 875,41			
181	357 921,55	1 233 875,32	357 921,55	1 233 875,32			
182	357 921,64	1 233 875,14	357 921,64	1 233 875,14			
179	357 921,82	1 233 875,24	357 921,82	1 233 875,24			
25							
183	357 667,98	1 233 632,13	357 667,98	1 233 632,13	—	—	—
184	357 668,08	1 233 632,31	357 668,08	1 233 632,31			
185	357 667,91	1 233 632,41	357 667,91	1 233 632,41			
186	357 667,81	1 233 632,23	357 667,81	1 233 632,23			
183	357 667,98	1 233 632,13	357 667,98	1 233 632,13			
26							
187	357 620,80	1 233 551,94	357 620,80	1 233 551,94	—	—	—
188	357 620,90	1 233 552,12	357 620,90	1 233 552,12			
189	357 620,73	1 233 552,22	357 620,73	1 233 552,22			
190	357 620,63	1 233 552,04	357 620,63	1 233 552,04			
187	357 620,80	1 233 551,94	357 620,80	1 233 551,94			
27							
н191У	—	—	357 571,45	1 233 473,17	Метод спутниковых геодезических измерений (определений)	0,10	—
н192У	—	—	357 571,54	1 233 473,34			
н193У	—	—	357 571,37	1 233 473,44			

1	2	3	4	5	6	7	8
н194У	—	—	357 571,27	1 233 473,27	Метод спутниковых геодезических измерений (определений)	0,10	—
н191У	—	—	357 571,45	1 233 473,17			
28							
195	358 018,25	1 233 791,25	358 018,25	1 233 791,25	—	—	—
196	358 018,12	1 233 791,40	358 018,12	1 233 791,40			
197	358 017,97	1 233 791,27	358 017,97	1 233 791,27			
198	358 018,10	1 233 791,12	358 018,10	1 233 791,12			
195	358 018,25	1 233 791,25	358 018,25	1 233 791,25			
29							
199	357 973,01	1 233 790,01	357 973,01	1 233 790,01	—	—	—
200	357 972,87	1 233 790,16	357 972,87	1 233 790,16			
201	357 972,72	1 233 790,03	357 972,72	1 233 790,03			
202	357 972,86	1 233 789,88	357 972,86	1 233 789,88			
199	357 973,01	1 233 790,01	357 973,01	1 233 790,01			
30							
203	357 745,69	1 233 760,72	357 745,69	1 233 760,72	—	—	—
204	357 745,81	1 233 760,88	357 745,81	1 233 760,88			
205	357 745,65	1 233 761,00	357 745,65	1 233 761,00			
206	357 745,53	1 233 760,84	357 745,53	1 233 760,84			
203	357 745,69	1 233 760,72	357 745,69	1 233 760,72			
31							
207	358 075,58	1 233 711,28	358 075,58	1 233 711,28	—	—	—
208	358 075,43	1 233 711,42	358 075,43	1 233 711,42			
209	358 075,30	1 233 711,28	358 075,30	1 233 711,28			
210	358 075,44	1 233 711,14	358 075,44	1 233 711,14			
207	358 075,58	1 233 711,28	358 075,58	1 233 711,28			
32							
211	357 943,91	1 233 889,92	357 943,91	1 233 889,92	—	—	—
212	357 943,24	1 233 890,66	357 943,24	1 233 890,66			
213	357 942,50	1 233 889,98	357 942,50	1 233 889,98			
214	357 943,18	1 233 889,25	357 943,18	1 233 889,25			
211	357 943,91	1 233 889,92	357 943,91	1 233 889,92			

1	2	3	4	5	6	7	8
33							
215	357 935,24	1 233 887,71	357 935,24	1 233 887,71	—	—	—
216	357 934,57	1 233 888,45	357 934,57	1 233 888,45			
217	357 933,83	1 233 887,77	357 933,83	1 233 887,77			
218	357 934,51	1 233 887,04	357 934,51	1 233 887,04			
215	357 935,24	1 233 887,71	357 935,24	1 233 887,71			
34							
219	357 934,65	1 233 886,47	357 934,65	1 233 886,47	—	—	—
220	357 933,30	1 233 887,95	357 933,30	1 233 887,95			
221	357 921,33	1 233 875,85	357 921,33	1 233 875,85			
222	357 922,74	1 233 874,44	357 922,74	1 233 874,44			
219	357 934,65	1 233 886,47	357 934,65	1 233 886,47			
Вырез 1 из 1							
н 118	357 927,54	1 233 880,27	357 927,54	1 233 880,27	—	—	—
н 119	357 927,49	1 233 880,38	357 927,49	1 233 880,38			
н 120	357 927,38	1 233 880,43	357 927,38	1 233 880,43			
н 121	357 927,27	1 233 880,38	357 927,27	1 233 880,38			
н 122	357 927,22	1 233 880,27	357 927,22	1 233 880,27			
н 123	357 927,27	1 233 880,16	357 927,27	1 233 880,16			
н 124	357 927,38	1 233 880,11	357 927,38	1 233 880,11			
н 117	357 927,49	1 233 880,16	357 927,49	1 233 880,16			
н 118	357 927,54	1 233 880,27	357 927,54	1 233 880,27			
35							
223	357 770,50	1 233 743,05	357 770,50	1 233 743,05	—	—	—
224	357 770,61	1 233 743,22	357 770,61	1 233 743,22			
225	357 770,44	1 233 743,33	357 770,44	1 233 743,33			
226	357 770,33	1 233 743,16	357 770,33	1 233 743,16			
223	357 770,50	1 233 743,05	357 770,50	1 233 743,05			
36							
н227У	—	—	357 632,42	1 233 571,97	Метод спутниковых геодезических измерений (определений)	0,10	—
н228У	—	—	357 632,52	1 233 572,14			

1	2	3	4	5	6	7	8
н229У	—	—	357 632,36	1 233 572,25	Метод спутниковых геодезических измерений (определений)	0,10	—
н230У	—	—	357 632,25	1 233 572,08			
н227У	—	—	357 632,42	1 233 571,97			
37							
н231	—	—	357 628,72	1 233 565,60	Метод спутниковых геодезических измерений (определений)	0,10	—
н232	—	—	357 628,83	1 233 565,77			
н233	—	—	357 628,65	1 233 565,87			
н234	—	—	357 628,55	1 233 565,70			
н231	—	—	357 628,72	1 233 565,60			
38							
235	357 608,59	1 233 530,89	357 608,59	1 233 530,89	—	—	—
236	357 608,69	1 233 531,06	357 608,69	1 233 531,06			
237	357 608,52	1 233 531,16	357 608,52	1 233 531,16			
238	357 608,42	1 233 530,99	357 608,42	1 233 530,99			
235	357 608,59	1 233 530,89	357 608,59	1 233 530,89			
39							
н239У	—	—	357 574,51	1 233 478,62	Метод спутниковых геодезических измерений (определений)	0,10	—
н240У	—	—	357 574,61	1 233 478,79			
н241У	—	—	357 574,43	1 233 478,89			
н242У	—	—	357 574,33	1 233 478,72			
н239У	—	—	357 574,51	1 233 478,62			
40							

1	2	3	4	5	6	7	8
243	357 294,14	1 232 951,96	357 294,14	1 232 951,96	—	—	—
244	357 294,02	1 232 952,12	357 294,02	1 232 952,12			
245	357 293,86	1 232 951,99	357 293,86	1 232 951,99			
246	357 293,99	1 232 951,84	357 293,99	1 232 951,84			
243	357 294,14	1 232 951,96	357 294,14	1 232 951,96			
41							
247	357 367,56	1 233 015,67	357 367,56	1 233 015,67	—	—	—
248	357 367,68	1 233 015,83	357 367,68	1 233 015,83			
249	357 367,53	1 233 015,95	357 367,53	1 233 015,95			
250	357 367,40	1 233 015,80	357 367,40	1 233 015,80			
247	357 367,56	1 233 015,67	357 367,56	1 233 015,67			
42							
251	357 688,81	1 233 523,55	357 688,81	1 233 523,55	—	—	—
252	357 688,90	1 233 523,73	357 688,90	1 233 523,73			
253	357 688,72	1 233 523,82	357 688,72	1 233 523,82			
254	357 688,63	1 233 523,64	357 688,63	1 233 523,64			
251	357 688,81	1 233 523,55	357 688,81	1 233 523,55			
43							
255	357 696,63	1 233 540,95	357 696,63	1 233 540,95	—	—	—
256	357 696,73	1 233 541,12	357 696,73	1 233 541,12			
257	357 696,56	1 233 541,22	357 696,56	1 233 541,22			
258	357 696,45	1 233 541,05	357 696,45	1 233 541,05			
255	357 696,63	1 233 540,95	357 696,63	1 233 540,95			
44							
259	357 708,44	1 233 560,68	357 708,44	1 233 560,68	—	—	—
260	357 708,54	1 233 560,85	357 708,54	1 233 560,85			
261	357 708,36	1 233 560,95	357 708,36	1 233 560,95			
262	357 708,26	1 233 560,78	357 708,26	1 233 560,78			
259	357 708,44	1 233 560,68	357 708,44	1 233 560,68			
45							
263	357 779,22	1 233 738,10	357 779,22	1 233 738,10	—	—	—
264	357 779,34	1 233 738,26	357 779,34	1 233 738,26			
265	357 779,18	1 233 738,38	357 779,18	1 233 738,38			
266	357 779,06	1 233 738,22	357 779,06	1 233 738,22			

1	2	3	4	5	6	7	8
263	357 779,22	1 233 738,10	357 779,22	1 233 738,10	—	—	—
46							
267	357 779,26	1 233 739,39	357 779,26	1 233 739,39	—	—	—
268	357 779,11	1 233 739,52	357 779,11	1 233 739,52			
269	357 778,97	1 233 739,37	357 778,97	1 233 739,37			
270	357 779,12	1 233 739,24	357 779,12	1 233 739,24			
267	357 779,26	1 233 739,39	357 779,26	1 233 739,39			
47							
271	357 684,46	1 233 514,67	357 684,46	1 233 514,67	—	—	—
272	357 686,88	1 233 518,54	357 686,88	1 233 518,54			
273	357 686,08	1 233 518,96	357 686,08	1 233 518,96			
274	357 683,77	1 233 515,12	357 683,77	1 233 515,12			
271	357 684,46	1 233 514,67	357 684,46	1 233 514,67			
48							
275	357 676,24	1 233 646,22	357 676,24	1 233 646,22	—	—	—
276	357 676,35	1 233 646,39	357 676,35	1 233 646,39			
277	357 676,17	1 233 646,50	357 676,17	1 233 646,50			
278	357 676,07	1 233 646,32	357 676,07	1 233 646,32			
275	357 676,24	1 233 646,22	357 676,24	1 233 646,22			
49							
279	357 672,33	1 233 639,53	357 672,33	1 233 639,53	—	—	—
280	357 672,43	1 233 639,70	357 672,43	1 233 639,70			
281	357 672,26	1 233 639,80	357 672,26	1 233 639,80			
282	357 672,15	1 233 639,63	357 672,15	1 233 639,63			
279	357 672,33	1 233 639,53	357 672,33	1 233 639,53			
50							
283	357 624,79	1 233 558,82	357 624,79	1 233 558,82	—	—	—
284	357 624,89	1 233 558,99	357 624,89	1 233 558,99			
285	357 624,72	1 233 559,09	357 624,72	1 233 559,09			
286	357 624,62	1 233 558,92	357 624,62	1 233 558,92			
283	357 624,79	1 233 558,82	357 624,79	1 233 558,82			
51							
287	357 616,75	1 233 544,96	357 616,75	1 233 544,96	—	—	—
288	357 616,85	1 233 545,14	357 616,85	1 233 545,14			

1	2	3	4	5	6	7	8
289	357 616,68	1 233 545,24	357 616,68	1 233 545,24	—	—	—
290	357 616,58	1 233 545,06	357 616,58	1 233 545,06			
287	357 616,75	1 233 544,96	357 616,75	1 233 544,96			
52							
291	357 784,14	1 233 745,52	357 784,14	1 233 745,52	—	—	—
292	357 783,98	1 233 745,65	357 783,98	1 233 745,65			
293	357 783,85	1 233 745,49	357 783,85	1 233 745,49			
294	357 784,01	1 233 745,37	357 784,01	1 233 745,37			
291	357 784,14	1 233 745,52	357 784,14	1 233 745,52			
53							
295	357 597,73	1 233 514,82	357 597,73	1 233 514,82	—	—	—
296	357 597,83	1 233 514,99	357 597,83	1 233 514,99			
297	357 597,65	1 233 515,09	357 597,65	1 233 515,09			
298	357 597,55	1 233 514,92	357 597,55	1 233 514,92			
295	357 597,73	1 233 514,82	357 597,73	1 233 514,82			
54							
н299У	—	—	357 582,95	1 233 493,75	Метод спутниковых геодезических измерений (определений)	0,10	—
н300У	—	—	357 583,05	1 233 493,93			
н301У	—	—	357 582,87	1 233 494,03			
н302У	—	—	357 582,78	1 233 493,85			
н299У	—	—	357 582,95	1 233 493,75			
55							
303	357 788,01	1 233 731,86	357 788,01	1 233 731,86	—	—	—
304	357 788,12	1 233 732,02	357 788,12	1 233 732,02			
305	357 787,96	1 233 732,13	357 787,96	1 233 732,13			
306	357 787,85	1 233 731,97	357 787,85	1 233 731,97			
303	357 788,01	1 233 731,86	357 788,01	1 233 731,86			
56							
307	357 789,79	1 233 752,36	357 789,79	1 233 752,36	—	—	—

1	2	3	4	5	6	7	8
308	357 789,64	1 233 752,49	357 789,64	1 233 752,49	—	—	—
309	357 789,51	1 233 752,34	357 789,51	1 233 752,34			
310	357 789,66	1 233 752,21	357 789,66	1 233 752,21			
307	357 789,79	1 233 752,36	357 789,79	1 233 752,36			
57							
311	357 691,96	1 233 533,15	357 691,96	1 233 533,15	—	—	—
312	357 692,07	1 233 533,32	357 692,07	1 233 533,32			
313	357 691,89	1 233 533,43	357 691,89	1 233 533,43			
314	357 691,79	1 233 533,25	357 691,79	1 233 533,25			
311	357 691,96	1 233 533,15	357 691,96	1 233 533,15			
58							
315	358 024,53	1 233 746,42	358 024,53	1 233 746,42	—	—	—
316	358 024,38	1 233 746,56	358 024,38	1 233 746,56			
317	358 024,24	1 233 746,41	358 024,24	1 233 746,41			
318	358 024,39	1 233 746,27	358 024,39	1 233 746,27			
315	358 024,53	1 233 746,42	358 024,53	1 233 746,42			
59							
319	357 759,17	1 233 750,91	357 759,17	1 233 750,91	—	—	—
320	357 759,30	1 233 751,07	357 759,30	1 233 751,07			
321	357 759,14	1 233 751,19	357 759,14	1 233 751,19			
322	357 759,02	1 233 751,03	357 759,02	1 233 751,03			
319	357 759,17	1 233 750,91	357 759,17	1 233 750,91			
60							
323	358 070,43	1 233 716,43	358 070,43	1 233 716,43	—	—	—
324	358 070,28	1 233 716,57	358 070,28	1 233 716,57			
325	358 070,14	1 233 716,42	358 070,14	1 233 716,42			
326	358 070,29	1 233 716,28	358 070,29	1 233 716,28			
323	358 070,43	1 233 716,43	358 070,43	1 233 716,43			
61							
327	357 911,38	1 233 869,36	357 911,38	1 233 869,36	—	—	—
328	357 911,28	1 233 869,54	357 911,28	1 233 869,54			
329	357 911,11	1 233 869,44	357 911,11	1 233 869,44			
330	357 911,20	1 233 869,27	357 911,20	1 233 869,27			
327	357 911,38	1 233 869,36	357 911,38	1 233 869,36			

1	2	3	4	5	6	7	8
62							
331	357 931,77	1 233 890,59	357 931,77	1 233 890,59	—	—	—
332	357 931,64	1 233 890,74	357 931,64	1 233 890,74			
333	357 931,49	1 233 890,60	357 931,49	1 233 890,60			
334	357 931,62	1 233 890,46	357 931,62	1 233 890,46			
331	357 931,77	1 233 890,59	357 931,77	1 233 890,59			
63							
335	357 820,76	1 233 789,83	357 820,76	1 233 789,83	—	—	—
336	357 820,61	1 233 789,96	357 820,61	1 233 789,96			
337	357 820,48	1 233 789,81	357 820,48	1 233 789,81			
338	357 820,63	1 233 789,68	357 820,63	1 233 789,68			
335	357 820,76	1 233 789,83	357 820,76	1 233 789,83			
335	357 820,76	1 233 789,83	357 820,76	1 233 789,83			
64							
339	357 600,13	1 233 516,29	357 600,13	1 233 516,29	—	—	—
340	357 600,23	1 233 516,47	357 600,23	1 233 516,47			
341	357 600,06	1 233 516,57	357 600,06	1 233 516,57			
342	357 599,96	1 233 516,39	357 599,96	1 233 516,39			
339	357 600,13	1 233 516,29	357 600,13	1 233 516,29			
339	357 600,13	1 233 516,29	357 600,13	1 233 516,29			
65							
343	358 039,30	1 233 747,82	358 039,30	1 233 747,82	—	—	—
344	358 039,16	1 233 747,96	358 039,16	1 233 747,96			
345	358 039,02	1 233 747,82	358 039,02	1 233 747,82			
346	358 039,17	1 233 747,68	358 039,17	1 233 747,68			
343	358 039,30	1 233 747,82	358 039,30	1 233 747,82			
343	358 039,30	1 233 747,82	358 039,30	1 233 747,82			
66							
347	357 987,77	1 233 802,90	357 987,77	1 233 802,90	—	—	—
348	357 987,64	1 233 803,05	357 987,64	1 233 803,05			
349	357 987,49	1 233 802,92	357 987,49	1 233 802,92			
350	357 987,62	1 233 802,77	357 987,62	1 233 802,77			
347	357 987,77	1 233 802,90	357 987,77	1 233 802,90			
347	357 987,77	1 233 802,90	357 987,77	1 233 802,90			
67							
351	357 805,36	1 233 771,20	357 805,36	1 233 771,20	—	—	—
352	357 805,21	1 233 771,33	357 805,21	1 233 771,33			
353	357 805,08	1 233 771,18	357 805,08	1 233 771,18			

1	2	3	4	5	6	7	8
354	357 805,23	1 233 771,05	357 805,23	1 233 771,05			
351	357 805,36	1 233 771,20	357 805,36	1 233 771,20	—	—	—
68							
355	357 779,90	1 233 740,39	357 779,90	1 233 740,39			
356	357 779,12	1 233 741,02	357 779,12	1 233 741,02			
357	357 778,50	1 233 740,23	357 778,50	1 233 740,23	—	—	—
358	357 779,28	1 233 739,61	357 779,28	1 233 739,61			
355	357 779,90	1 233 740,39	357 779,90	1 233 740,39			
69							
359	357 612,83	1 233 538,19	357 612,83	1 233 538,19			
360	357 612,93	1 233 538,36	357 612,93	1 233 538,36			
361	357 612,76	1 233 538,47	357 612,76	1 233 538,47	—	—	—
362	357 612,66	1 233 538,29	357 612,66	1 233 538,29			
359	357 612,83	1 233 538,19	357 612,83	1 233 538,19			
70							
363	358 053,99	1 233 732,84	358 053,99	1 233 732,84			
364	358 053,85	1 233 732,98	358 053,85	1 233 732,98			
365	358 053,71	1 233 732,84	358 053,71	1 233 732,84	—	—	—
366	358 053,85	1 233 732,70	358 053,85	1 233 732,70			
363	358 053,99	1 233 732,84	358 053,99	1 233 732,84			
71							
367	358 012,59	1 233 797,74	358 012,59	1 233 797,74			
368	358 012,44	1 233 797,88	358 012,44	1 233 797,88			
369	358 012,30	1 233 797,74	358 012,30	1 233 797,74	—	—	—
370	358 012,45	1 233 797,60	358 012,45	1 233 797,60			
367	358 012,59	1 233 797,74	358 012,59	1 233 797,74			
72							
371	357 815,83	1 233 783,86	357 815,83	1 233 783,86			
372	357 815,68	1 233 783,99	357 815,68	1 233 783,99			
373	357 815,55	1 233 783,83	357 815,55	1 233 783,83	—	—	—
374	357 815,70	1 233 783,70	357 815,70	1 233 783,70			
371	357 815,83	1 233 783,86	357 815,83	1 233 783,86			
73							

1	2	3	4	5	6	7	8
н375У	—	—	357 684,42	1 233 660,17	Метод спутниковых геодезических измерений (определений)	0,10	—
н376У	—	—	357 684,52	1 233 660,34			
н377У	—	—	357 684,35	1 233 660,44			
н378У	—	—	357 684,25	1 233 660,27			
н375У	—	—	357 684,42	1 233 660,17			
74							
н379У	—	—	357 580,42	1 233 489,14	Метод спутниковых геодезических измерений (определений)	0,10	—
н380У	—	—	357 580,52	1 233 489,32			
н381У	—	—	357 580,35	1 233 489,41			
н382У	—	—	357 580,25	1 233 489,24			
н379У	—	—	357 580,42	1 233 489,14			
75							
383	357 801,77	1 233 717,44	357 801,77	1 233 717,44	—	—	—
384	357 801,87	1 233 717,62	357 801,87	1 233 717,62			
385	357 801,69	1 233 717,71	357 801,69	1 233 717,71			
386	357 801,59	1 233 717,54	357 801,59	1 233 717,54			
383	357 801,77	1 233 717,44	357 801,77	1 233 717,44			
76							
387	357 801,29	1 233 722,42	357 801,29	1 233 722,42	—	—	—
388	357 801,40	1 233 722,58	357 801,40	1 233 722,58			
389	357 801,24	1 233 722,69	357 801,24	1 233 722,69			
390	357 801,12	1 233 722,53	357 801,12	1 233 722,53			
387	357 801,29	1 233 722,42	357 801,29	1 233 722,42			
77							
391	357 776,52	1 233 739,03	357 776,52	1 233 739,03	—	—	—

1	2	3	4	5	6	7	8
392	357 776,64	1 233 739,19	357 776,64	1 233 739,19	—	—	—
393	357 776,47	1 233 739,31	357 776,47	1 233 739,31			
394	357 776,36	1 233 739,14	357 776,36	1 233 739,14			
391	357 776,52	1 233 739,03	357 776,52	1 233 739,03			
78							
395	357 700,18	1 233 687,04	357 700,18	1 233 687,04	—	—	—
396	357 700,28	1 233 687,21	357 700,28	1 233 687,21			
397	357 700,10	1 233 687,31	357 700,10	1 233 687,31			
398	357 700,00	1 233 687,14	357 700,00	1 233 687,14			
395	357 700,18	1 233 687,04	357 700,18	1 233 687,04			
79							
399	357 950,72	1 233 870,53	357 950,72	1 233 870,53	—	—	—
400	357 950,58	1 233 870,68	357 950,58	1 233 870,68			
401	357 950,43	1 233 870,54	357 950,43	1 233 870,54			
402	357 950,57	1 233 870,40	357 950,57	1 233 870,40			
399	357 950,72	1 233 870,53	357 950,72	1 233 870,53			
80							
403	357 945,90	1 233 875,72	357 945,90	1 233 875,72	—	—	—
404	357 945,76	1 233 875,86	357 945,76	1 233 875,86			
405	357 945,62	1 233 875,72	357 945,62	1 233 875,72			
406	357 945,76	1 233 875,58	357 945,76	1 233 875,58			
403	357 945,90	1 233 875,72	357 945,90	1 233 875,72			
81							
407	357 939,89	1 233 882,18	357 939,89	1 233 882,18	—	—	—
408	357 939,74	1 233 882,32	357 939,74	1 233 882,32			
409	357 939,60	1 233 882,18	357 939,60	1 233 882,18			
410	357 939,75	1 233 882,04	357 939,75	1 233 882,04			
407	357 939,89	1 233 882,18	357 939,89	1 233 882,18			
82							
411	357 936,60	1 233 885,44	357 936,60	1 233 885,44	—	—	—
412	357 936,46	1 233 885,58	357 936,46	1 233 885,58			
413	357 936,32	1 233 885,44	357 936,32	1 233 885,44			
414	357 936,46	1 233 885,30	357 936,46	1 233 885,30			
411	357 936,60	1 233 885,44	357 936,60	1 233 885,44			

1	2	3	4	5	6	7	8
83							
н415У	—	—	357 680,38	1 233 653,28	Метод спутниковых геодезических измерений (определений)	0,10	—
н416У	—	—	357 680,48	1 233 653,45			
н417У	—	—	357 680,31	1 233 653,55			
н418У	—	—	357 680,21	1 233 653,38			
н415У	—	—	357 680,38	1 233 653,28			
84							
419	357 589,78	1 233 506,22	357 589,78	1 233 506,22	—	—	—
420	357 589,88	1 233 506,39	357 589,88	1 233 506,39			
421	357 589,70	1 233 506,49	357 589,70	1 233 506,49			
422	357 589,60	1 233 506,32	357 589,60	1 233 506,32			
419	357 589,78	1 233 506,22	357 589,78	1 233 506,22			
85							
н423У	—	—	357 554,50	1 233 443,01	Метод спутниковых геодезических измерений (определений)	0,10	—
н424У	—	—	357 554,60	1 233 443,18			
н425У	—	—	357 554,42	1 233 443,28			
н426У	—	—	357 554,32	1 233 443,10			
н423У	—	—	357 554,50	1 233 443,01			
86							
427	357 693,76	1 233 536,16	357 693,76	1 233 536,16	—	—	—
428	357 693,86	1 233 536,33	357 693,86	1 233 536,33			
429	357 693,69	1 233 536,43	357 693,69	1 233 536,43			
430	357 693,59	1 233 536,26	357 693,59	1 233 536,26			
427	357 693,76	1 233 536,16	357 693,76	1 233 536,16			
87							

1	2	3	4	5	6	7	8
431	357 779,33	1 233 738,85	357 779,33	1 233 738,85	—	—	—
432	357 778,57	1 233 739,50	357 778,57	1 233 739,50			
433	357 777,92	1 233 738,75	357 777,92	1 233 738,75			
434	357 778,67	1 233 738,09	357 778,67	1 233 738,09			
431	357 779,33	1 233 738,85	357 779,33	1 233 738,85			

88							
435	357 794,54	1 233 727,21	357 794,54	1 233 727,21	—	—	—
436	357 794,66	1 233 727,38	357 794,66	1 233 727,38			
437	357 794,49	1 233 727,49	357 794,49	1 233 727,49			
438	357 794,38	1 233 727,32	357 794,38	1 233 727,32			
435	357 794,54	1 233 727,21	357 794,54	1 233 727,21			

89							
439	358 030,01	1 233 751,96	358 030,01	1 233 751,96	—	—	—
440	358 029,87	1 233 752,10	358 029,87	1 233 752,10			
441	358 029,73	1 233 751,95	358 029,73	1 233 751,95			
442	358 029,87	1 233 751,82	358 029,87	1 233 751,82			
439	358 030,01	1 233 751,96	358 030,01	1 233 751,96			

90							
443	357 982,68	1 233 798,45	357 982,68	1 233 798,45	—	—	—
444	357 982,54	1 233 798,60	357 982,54	1 233 798,60			
445	357 982,39	1 233 798,47	357 982,39	1 233 798,47			
446	357 982,53	1 233 798,32	357 982,53	1 233 798,32			
443	357 982,68	1 233 798,45	357 982,68	1 233 798,45			

91							
447	357 958,13	1 233 862,04	357 958,13	1 233 862,04	—	—	—
448	357 958,00	1 233 862,19	357 958,00	1 233 862,19			
449	357 957,85	1 233 862,05	357 957,85	1 233 862,05			
450	357 957,99	1 233 861,91	357 957,99	1 233 861,91			
447	357 958,13	1 233 862,04	357 958,13	1 233 862,04			

2. Сведения о частях границ уточняемого земельного участка с кадастровым номером 13:09:0208005:126 :

Обозначение части границ		Горизонтальное проложение (S), м	Описание прохождения части границ	Сведения о согласовании местоположения границ (согласовано/спорное)
от т.	до т.			
1	2	3	4	5

1

1	2	3	4	5
85	86	0,21	—	СОГЛАСОВАНО
86	87	0,20		
87	88	0,21		
88	85	0,20		
2				
89	90	0,20	—	СОГЛАСОВАНО
90	91	0,20		
91	92	0,20		
92	89	0,20		
3				
93	94	0,20	—	СОГЛАСОВАНО
94	95	0,20		
95	96	0,21		
96	93	0,21		
4				
97	98	0,21	—	СОГЛАСОВАНО
98	99	0,20		
99	100	0,19		
100	97	0,20		
5				
н101У	н102У	0,20	—	СОГЛАСОВАНО
н102У	н103У	0,20		
н103У	н104У	0,21		
н104У	н101У	0,20		
6				
105	106	0,20	—	СОГЛАСОВАНО
106	107	0,20		
107	108	0,21		
108	105	0,19		
7				
109	110	0,20	—	СОГЛАСОВАНО
110	111	0,21		
111	112	0,21		
112	109	0,20		

1	2	3	4	5
8				
113	114	0,99	—	СОГЛАСОВАНО
114	115	1,00		
115	116	1,00		
116	113	1,00		
9				
117	118	0,20	—	СОГЛАСОВАНО
118	119	0,20		
119	120	0,21		
120	117	0,21		
10				
121	122	0,21	—	СОГЛАСОВАНО
122	123	0,21		
123	124	0,21		
124	121	0,21		
11				
125	126	0,20	—	СОГЛАСОВАНО
126	127	0,20		
127	128	0,20		
128	125	0,20		
12				
129	130	0,21	—	СОГЛАСОВАНО
130	131	0,19		
131	132	0,20		
132	129	0,20		
13				
133	134	0,20	—	СОГЛАСОВАНО
134	135	0,20		
135	136	0,20		
136	133	0,20		
14				
137	138	0,21	—	СОГЛАСОВАНО
138	139	0,19		
139	140	0,20		

1	2	3	4	5
140	137	0,20	—	согласовано
15				
141	142	2,00	—	согласовано
142	143	38,73		
143	144	79,03		
144	145	2,00		
145	146	79,03		
146	141	38,72		
16				
147	148	0,21	—	согласовано
148	149	0,20		
149	150	0,21		
150	147	0,20		
17				
н151У	н152У	0,20	—	согласовано
н152У	н153У	0,20		
н153У	н154У	0,20		
н154У	н151У	0,20		
18				
155	156	0,21	—	согласовано
156	157	0,20		
157	158	0,21		
158	155	0,20		
19				
159	160	0,19	—	согласовано
160	161	0,20		
161	162	0,21		
162	159	0,20		
20				
163	164	0,20	—	согласовано
164	165	0,20		
165	166	0,20		
166	163	0,21		
21				

1	2	3	4	5
167	168	0,20	—	СОГЛАСОВАНО
168	169	0,20		
169	170	0,20		
170	167	0,20		
22				
171	172	0,19	—	СОГЛАСОВАНО
172	173	0,20		
173	174	0,21		
174	171	0,20		
23				
175	176	0,20	—	СОГЛАСОВАНО
176	177	0,20		
177	178	0,21		
178	175	0,19		
24				
179	180	0,20	—	СОГЛАСОВАНО
180	181	0,19		
181	182	0,20		
182	179	0,21		
25				
183	184	0,21	—	СОГЛАСОВАНО
184	185	0,20		
185	186	0,21		
186	183	0,20		
26				
187	188	0,21	—	СОГЛАСОВАНО
188	189	0,20		
189	190	0,21		
190	187	0,20		
27				
н191У	н192У	0,19	—	СОГЛАСОВАНО
н192У	н193У	0,20		
н193У	н194У	0,20		
н194У	н191У	0,21		

1	2	3	4	5
28				
195	196	0,20	—	СОГЛАСОВАНО
196	197	0,20		
197	198	0,20		
198	195	0,20		
29				
199	200	0,21	—	СОГЛАСОВАНО
200	201	0,20		
201	202	0,21		
202	199	0,20		
30				
203	204	0,20	—	СОГЛАСОВАНО
204	205	0,20		
205	206	0,20		
206	203	0,20		
31				
207	208	0,21	—	СОГЛАСОВАНО
208	209	0,19		
209	210	0,20		
210	207	0,20		
32				
211	212	1,00	—	СОГЛАСОВАНО
212	213	1,00		
213	214	1,00		
214	211	0,99		
33				
215	216	1,00	—	СОГЛАСОВАНО
216	217	1,00		
217	218	1,00		
218	215	0,99		
34				
219	220	2,00	—	СОГЛАСОВАНО
220	221	17,02		
221	222	1,99		

1	2	3	4	5
222	219	16,93	—	согласовано
Вырез 1 из 1				
н 118	н 119	0,12	—	согласовано
н 119	н 120	0,12		
н 120	н 121	0,12		
н 121	н 122	0,12		
н 122	н 123	0,12		
н 123	н 124	0,12		
н 124	н 117	0,12		
н 117	н 118	0,12		
35				
223	224	0,20	—	согласовано
224	225	0,20		
225	226	0,20		
226	223	0,20		
36				
н227У	н228У	0,20	—	согласовано
н228У	н229У	0,19		
н229У	н230У	0,20		
н230У	н227У	0,20		
37				
н231	н232	0,20	—	согласовано
н232	н233	0,21		
н233	н234	0,20		
н234	н231	0,20		
38				
235	236	0,20	—	согласовано
236	237	0,20		
237	238	0,20		
238	235	0,20		
39				
н239У	н240У	0,20	—	согласовано
н240У	н241У	0,21		
н241У	н242У	0,20		

1	2	3	4	5
н242У	н239У	0,21	—	согласовано
40				
243	244	0,20	—	согласовано
244	245	0,21		
245	246	0,20		
246	243	0,19		
41				
247	248	0,20	—	согласовано
248	249	0,19		
249	250	0,20		
250	247	0,21		
42				
251	252	0,20	—	согласовано
252	253	0,20		
253	254	0,20		
254	251	0,20		
43				
255	256	0,20	—	согласовано
256	257	0,20		
257	258	0,20		
258	255	0,21		
44				
259	260	0,20	—	согласовано
260	261	0,21		
261	262	0,20		
262	259	0,21		
45				
263	264	0,20	—	согласовано
264	265	0,20		
265	266	0,20		
266	263	0,20		
46				
267	268	0,20	—	согласовано
268	269	0,21		

1	2	3	4	5
269	270	0,20	—	согласовано
270	267	0,21		
47				
271	272	4,56	—	согласовано
272	273	0,90		
273	274	4,48		
274	271	0,82		
48				
275	276	0,20	—	согласовано
276	277	0,21		
277	278	0,21		
278	275	0,20		
49				
279	280	0,20	—	согласовано
280	281	0,20		
281	282	0,20		
282	279	0,21		
50				
283	284	0,20	—	согласовано
284	285	0,20		
285	286	0,20		
286	283	0,20		
51				
287	288	0,21	—	согласовано
288	289	0,20		
289	290	0,21		
290	287	0,20		
52				
291	292	0,21	—	согласовано
292	293	0,21		
293	294	0,20		
294	291	0,20		
53				
295	296	0,20	—	согласовано

1	2	3	4	5
296	297	0,21	—	согласовано
297	298	0,20		
298	295	0,21		
54				
н299У	н300У	0,21	—	согласовано
н300У	н301У	0,21		
н301У	н302У	0,20		
н302У	н299У	0,20		
55				
303	304	0,19	—	согласовано
304	305	0,19		
305	306	0,19		
306	303	0,19		
56				
307	308	0,20	—	согласовано
308	309	0,20		
309	310	0,20		
310	307	0,20		
57				
311	312	0,20	—	согласовано
312	313	0,21		
313	314	0,21		
314	311	0,20		
58				
315	316	0,21	—	согласовано
316	317	0,21		
317	318	0,21		
318	315	0,21		
59				
319	320	0,21	—	согласовано
320	321	0,20		
321	322	0,20		
322	319	0,19		
60				

1	2	3	4	5
323	324	0,21	—	СОГЛАСОВАНО
324	325	0,21		
325	326	0,21		
326	323	0,21		
61				
327	328	0,21	—	СОГЛАСОВАНО
328	329	0,20		
329	330	0,19		
330	327	0,20		
62				
331	332	0,20	—	СОГЛАСОВАНО
332	333	0,21		
333	334	0,19		
334	331	0,20		
63				
335	336	0,20	—	СОГЛАСОВАНО
336	337	0,20		
337	338	0,20		
338	335	0,20		
64				
339	340	0,21	—	СОГЛАСОВАНО
340	341	0,20		
341	342	0,21		
342	339	0,20		
65				
343	344	0,20	—	СОГЛАСОВАНО
344	345	0,20		
345	346	0,21		
346	343	0,19		
66				
347	348	0,20	—	СОГЛАСОВАНО
348	349	0,20		
349	350	0,20		
350	347	0,20		

1	2	3	4	5
67				
351	352	0,20	—	СОГЛАСОВАНО
352	353	0,20		
353	354	0,20		
354	351	0,20		
68				
355	356	1,00	—	СОГЛАСОВАНО
356	357	1,00		
357	358	1,00		
358	355	1,00		
69				
359	360	0,20	—	СОГЛАСОВАНО
360	361	0,20		
361	362	0,21		
362	359	0,20		
70				
363	364	0,20	—	СОГЛАСОВАНО
364	365	0,20		
365	366	0,20		
366	363	0,20		
71				
367	368	0,21	—	СОГЛАСОВАНО
368	369	0,20		
369	370	0,21		
370	367	0,20		
72				
371	372	0,20	—	СОГЛАСОВАНО
372	373	0,21		
373	374	0,20		
374	371	0,21		
73				
н375У	н376У	0,20	—	СОГЛАСОВАНО
н376У	н377У	0,20		
н377У	н378У	0,20		

1	2	3	4	5
н378У	н375У	0,20	—	согласовано
74				
н379У	н380У	0,21	—	согласовано
н380У	н381У	0,19		
н381У	н382У	0,20		
н382У	н379У	0,20		
75				
383	384	0,21	—	согласовано
384	385	0,20		
385	386	0,20		
386	383	0,21		
76				
387	388	0,19	—	согласовано
388	389	0,19		
389	390	0,20		
390	387	0,20		
77				
391	392	0,20	—	согласовано
392	393	0,21		
393	394	0,20		
394	391	0,19		
78				
395	396	0,20	—	согласовано
396	397	0,21		
397	398	0,20		
398	395	0,21		
79				
399	400	0,21	—	согласовано
400	401	0,21		
401	402	0,20		
402	399	0,20		
80				
403	404	0,20	—	согласовано
404	405	0,20		

1	2	3	4	5
405	406	0,20	—	согласовано
406	403	0,20		
81				
407	408	0,21	—	согласовано
408	409	0,20		
409	410	0,21		
410	407	0,20		
82				
411	412	0,20	—	согласовано
412	413	0,20		
413	414	0,20		
414	411	0,20		
83				
н415У	н416У	0,20	—	согласовано
н416У	н417У	0,20		
н417У	н418У	0,20		
н418У	н415У	0,20		
84				
419	420	0,20	—	согласовано
420	421	0,21		
421	422	0,20		
422	419	0,21		
85				
н423У	н424У	0,20	—	согласовано
н424У	н425У	0,21		
н425У	н426У	0,21		
н426У	н423У	0,20		
86				
427	428	0,20	—	согласовано
428	429	0,20		
429	430	0,20		
430	427	0,20		
87				
431	432	1,00	—	согласовано

1	2	3	4	5
432	433	0,99	—	согласовано
433	434	1,00		
434	431	1,01		
88				
435	436	0,21	—	согласовано
436	437	0,20		
437	438	0,20		
438	435	0,19		
89				
439	440	0,20	—	согласовано
440	441	0,21		
441	442	0,19		
442	439	0,20		
90				
443	444	0,21	—	согласовано
444	445	0,20		
445	446	0,21		
446	443	0,20		
91				
447	448	0,20	—	согласовано
448	449	0,21		
449	450	0,20		
450	447	0,19		

3. Сведения о характеристиках уточняемого земельного участка с кадастровым номером 13:09:0208005:126 :

№ п/п	Наименование характеристики земельного участка	Значение характеристики
1	2	3
1.	Адрес земельного участка	—
1.1.	Сведения о местоположении земельного участка (при отсутствии адреса) в структурированном в соответствии с федеральной информационной адресной системой виде	Российская Федерация, Республика Мордовия, Инсарский р-н, Русско-Паевское с/п, Кульмеж д
1.2.	Дополнительные сведения о местоположении земельного участка	—

1	2	3
9.	Сведения о земельных участках (землях общего пользования, территории общего пользования), посредством которых обеспечивается доступ	—
10.	Иные сведения	—

4. Пояснения к сведениям об уточняемом земельном участке с кадастровым номером 13:09:0208005:126 :

1.	—
----	---

1. Сведения о характерных точках границ уточняемого земельного участка с кадастровым номером 13:09:0208005:231 :
Система координат МСК-13, зона 1 Зона № 1

Обозначение характерных точек границ	Координаты, м				Метод определения координат	Формулы, примененные для расчета средней квадратической погрешности определения координат характерных точек границ (Mt), с подставленными в такие формулы значениями и итоговые (вычисленные) значения Mt, м	Описание закрепления точки
	содержатся в Едином государственном реестре недвижимости		определены в результате выполнения комплексных кадастровых работ				
	X	Y	X	Y			
1	2	3	4	5	6	7	8
н5256У	—	—	357 642,24	1 233 585,92	Метод спутниковых геодезических измерений (определений)	0,10	—
н5270У	—	—	357 663,62	1 233 622,83			
н5271У	—	—	357 643,73	1 233 633,20			
н5273У	—	—	357 605,89	1 233 651,79			
н5272У	—	—	357 582,23	1 233 665,93			
н5258У	—	—	357 561,12	1 233 632,90			
н5269У	—	—	357 581,62	1 233 618,87			
н5257У	—	—	357 618,95	1 233 599,40			

1	2	3	4	5	6	7	8
н5256У	—	—	357 642,24	1 233 585,92	Метод спутниковых геодезических измерений (определений)	0,10	—

2. Сведения о частях границ уточняемого земельного участка с кадастровым номером 13:09:0208005:231 :

Обозначение части границ		Горизонтальное проложение (S), м	Описание прохождения части границ	Сведения о согласовании местоположения границ (согласовано/спорное)
от т.	до т.			
1	2	3	4	5
н5256У	н5270У	42,66	—	согласовано
н5270У	н5271У	22,43		
н5271У	н5273У	42,16		
н5273У	н5272У	27,56		
н5272У	н5258У	39,20		
н5258У	н5269У	24,84		
н5269У	н5257У	42,10		
н5257У	н5256У	26,91		

3. Сведения о характеристиках уточняемого земельного участка с кадастровым номером 13:09:0208005:231 :

№ п/п	Наименование характеристики земельного участка	Значение характеристики
1	2	3
1.	Адрес земельного участка	—
1.1.	Сведения о местоположении земельного участка (при отсутствии адреса) в структурированном в соответствии с федеральной информационной адресной системой виде	Российская Федерация, Республика Мордовия, Инсарский р-н, Русско-Паевское с/п, Кульмеж д, Антроповых ул, д 52
1.2.	Дополнительные сведения о местоположении земельного участка	—
2.	Площадь земельного участка ± величина погрешности определения (вычисления) площади ($P \pm \Delta P$), м ²	3 807 ± 22,00
3.	Формула, примененная для вычисления предельной погрешности определения площади земельного участка, с подставленными значениями и итоговые (вычисленные) значения	$3,5 * 0,10 * \sqrt{3 807,00} = 22$
4.	Площадь земельного участка согласно сведениям Единого государственного реестра недвижимости (Ркад), м ²	3 800,00
5.	Оценка расхождения P и Ркад ($P - P_{кад}$), м ²	7
6.	Предельный минимальный и максимальный размеры земельного участка (P _{мин} и P _{макс}), м ²	— —

1	2	3
7.	Вид (виды) разрешенного использования	Для ведения личного подсобного хозяйства
7.1.	Дополнительные сведения об использовании земельного участка	—
8.	Кадастровый или иной государственный учетный номер (инвентарный) здания, сооружения, объекта незавершенного строительства, расположенного на земельном участке	13:09:0208005:221
9.	Сведения о земельных участках (землях общего пользования, территории общего пользования), посредством которых обеспечивается доступ	—
10.	Иные сведения	—

4. Пояснения к сведениям об уточняемом земельном участке с кадастровым номером 13:09:0208005:231 :

1.	—
----	---

1. Сведения о характерных точках границ уточняемого земельного участка с кадастровым номером 13:09:0208005:349 :

Система координат МСК-13, зона 1 Зона № 1

Обозначение характерных точек границ	Координаты, м				Метод определения координат	Формулы, примененные для расчета средней квадратической погрешности определения координат характерных точек границ (Mt), с подставленными в такие формулы значениями и итоговые (вычисленные) значения Mt, м	Описание закрепления точки
	содержатся в Едином государственном реестре недвижимости		определены в результате выполнения комплексных кадастровых работ				
	X	Y	X	Y			
1	2	3	4	5	6	7	8
н4764У	—	—	357 283,26	1 232 923,36	Метод спутниковых геодезических измерений (определений)	0,10	—
н4763У	—	—	357 291,10	1 232 912,69			
н4762У	—	—	357 309,67	1 232 895,76			
н4765У	—	—	357 402,21	1 232 803,05			
н4761У	—	—	357 428,66	1 232 776,15			
н4777У	—	—	357 438,50	1 232 766,15			

1	2	3	4	5	6	7	8
н4776У	—	—	357 449,31	1 232 777,06	Метод спутниковых геодезических измерений (определений)	0,10	—
н4766У	—	—	357 417,37	1 232 807,84			
н4767У	—	—	357 364,49	1 232 864,90			
н4768У	—	—	357 295,77	1 232 932,55			
н4764У	—	—	357 283,26	1 232 923,36			

2. Сведения о частях границ уточняемого земельного участка с кадастровым номером 13:09:0208005:349 :

Обозначение части границ		Горизонтальное проложение (S), м	Описание прохождения части границ	Сведения о согласовании местоположения границ (согласовано/спорное)
от т. 1	до т. 2			
1	2	3	4	5
н4764У	н4763У	13,24	—	согласовано
н4763У	н4762У	25,13		
н4762У	н4765У	130,99		
н4765У	н4761У	37,73		
н4761У	н4777У	14,03		
н4777У	н4776У	15,36		
н4776У	н4766У	44,36		
н4766У	н4767У	77,80		
н4767У	н4768У	96,43		
н4768У	н4764У	15,52		

3. Сведения о характеристиках уточняемого земельного участка с кадастровым номером 13:09:0208005:349 :

№ п/п	Наименование характеристики земельного участка	Значение характеристики
1	2	3
1.	Адрес земельного участка	Российская Федерация, Республика Мордовия, Инсарский р-н, Русско-Паевское с/с, Кульмеж д, Антроповых ул, уч 11
1.1.	Сведения о местоположении земельного участка (при отсутствии адреса) в структурированном в соответствии с федеральной информационной адресной системой виде	—
1.2.	Дополнительные сведения о местоположении земельного участка	—

1	2	3
2.	Площадь земельного участка ± величина погрешности определения (вычисления) площади ($P \pm \Delta P$), м ²	3 500 ± 21,00
3.	Формула, примененная для вычисления предельной погрешности определения площади земельного участка, с подставленными значениями и итоговые (вычисленные) значения	$3,5 * 0,10 * \sqrt{3\ 500,00} = 21$
4.	Площадь земельного участка согласно сведениям Единого государственного реестра недвижимости (Ркад), м ²	3 500,00
5.	Оценка расхождения Р и Ркад ($P - P_{кад}$), м ²	0
6.	Предельный минимальный и максимальный размеры земельного участка (Рмин и Рмакс), м ²	— —
7.	Вид (виды) разрешенного использования	Для ведения личного подсобного хозяйства
7.1.	Дополнительные сведения об использовании земельного участка	—
8.	Кадастровый или иной государственный учетный номер (инвентарный) здания, сооружения, объекта незавершенного строительства, расположенного на земельном участке	—
9.	Сведения о земельных участках (землях общего пользования, территории общего пользования), посредством которых обеспечивается доступ	—
10.	Иные сведения	—
4. Пояснения к сведениям об уточняемом земельном участке с кадастровым номером		13:09:0208005:349 :
1.	—	—

Сведения об образуемых земельных участках

1. Сведения о характерных точках границ образуемого земельного участка _____ :

_____ обозначение земельного участка

Система координат _____

Зона № _____

Обозначение характерных точек границ	Координаты, м		Метод определения координат	Формулы, примененные для расчета средней квадратической погрешности определения координат характерных точек границ (Mt), с подставленными в такие формулы значениями и итоговые (вычисленные) значения Mt, м	Описание закрепления точки
	X	Y			
1	2	3	4	5	6

2. Сведения о частях границ образуемого земельного участка _____ :

_____ обозначение земельного участка

Обозначение части границ		Горизонтальное проложение (S), м	Описание прохождения части границ	Сведения о согласовании местоположения границ (согласовано/спорное)
от т.	до т.			
1	2	3	4	5

3. Сведения о характеристиках образуемого земельного участка _____ :

_____ обозначение земельного участка

№ п/п	Наименование характеристики земельного участка	Значение характеристики
1	2	3
1.	Адрес земельного участка	
1.1.	Сведения о местоположении земельного участка (при отсутствии адреса) в структурированном в соответствии с федеральной информационной адресной системой виде	
1.2.	Дополнительные сведения о местоположении земельного участка	
2.	Категория земель	
3.	Вид (виды) разрешенного использования	
3.1.	Дополнительные сведения об использовании земельного участка	
4.	Реестровый номер границ территориальной зоны или в случае отсутствия такого реестрового номера ее индивидуальное обозначение (вид, тип, номер, индекс)	
5.	Площадь земельного участка ± величина погрешности определения (вычисления) площади ($P \pm \Delta P$), м ²	

1	2	3
6.	Формула, примененная для вычисления предельной погрешности определения площади земельного участка, с подставленными значениями и итоговые (вычисленные) значения	
7.	Предельный минимальный и максимальный размеры земельного участка (Рмин) и (Рмакс), м ²	
8.	Кадастровый или иной государственный учетный номер (инвентарный) объекта недвижимости, расположенного на образуемом земельном участке	
9.	Кадастровые номера исходных земельных участков	
9.1.	Кадастровый номер входящего в состав земельного участка, представляющего собой единое землепользование (номер контура многоконтурного земельного участка), преобразование которого осуществляется	
9.2.	Кадастровые номера земельных участков, исключаемых из состава измененного (исходного) земельного участка, представляющего собой единое землепользование	
9.3.	Кадастровый или иной государственный учетный номер (инвентарный) объекта недвижимости, расположенного на измененном земельном участке	
10.	Условный номер земельного участка	
11.	Учетный номер проекта межевания территории	
12.	Дополнительные сведения об образовании земельного участка	
13.	Сведения о земельных участках (землях общего пользования, территории общего пользования), посредством которых обеспечивается доступ	
14.	Иные сведения	
4. Пояснения к сведениям об образуемом земельном участке _____ : обозначение земельного участка		
1.		

Сведения об уточняемых земельных участках, необходимые для исправления реестровых ошибок в сведениях о местоположении их границ

1. Сведения о характерных точках границ уточняемого земельного участка с кадастровым номером 13:09:0208005:20 :

Система координат МСК-13, зона 1 Зона № 1

Обозначение характерных точек границ	Координаты, м				Метод определения координат	Формулы, примененные для расчета средней квадратической погрешности определения координат характерных точек границ (Mt), с подставленными в такие формулы значениями и итоговые (вычисленные) значения Mt, м	Описание закрепления точки
	содержатся в Едином государственном реестре недвижимости		определены в результате выполнения комплексных кадастровых работ				
	X	Y	X	Y			
1	2	3	4	5	6	7	8
1	357 812,55	1 233 295,44	—	—	—		
2	357 819,74	1 233 310,84	—	—			
3	357 711,94	1 233 356,66	—	—			
4	357 709,66	1 233 353,09	—	—			
5	357 616,01	1 233 392,64	—	—			
6	357 607,26	1 233 376,27	—	—			
7	357 698,98	1 233 336,61	—	—			
8	357 702,59	1 233 342,46	—	—			
н4987У	—	—	357 616,93	1 233 392,42	Метод спутниковых геодезических измерений (определений)	0,10	—
н4988У	—	—	357 613,53	1 233 386,29			
н4989У	—	—	357 612,24	1 233 386,91			
н4990У	—	—	357 611,29	1 233 385,34			
н4991У	—	—	357 612,07	1 233 384,88			
н4992У	—	—	357 609,74	1 233 380,46			
н4986У	—	—	357 606,77	1 233 376,27			

1	2	3	4	5	6	7	8
н4985У	—	—	357 619,04	1 233 370,43	Метод спутниковых геодезических измерений (определений)	0,10	—
н4984У	—	—	357 622,47	1 233 369,22			
н4983У	—	—	357 626,18	1 233 367,52			
н4982У	—	—	357 643,46	1 233 360,41			
н4981У	—	—	357 663,70	1 233 352,08			
н4980У	—	—	357 670,76	1 233 348,57			
н4979У	—	—	357 672,63	1 233 348,57			
н4978У	—	—	357 681,13	1 233 345,08			
н4977У	—	—	357 688,07	1 233 341,93			
н4976У	—	—	357 699,13	1 233 336,48			
н4975У	—	—	357 702,82	1 233 341,95			
н4974У	—	—	357 781,68	1 233 307,37			
н4993У	—	—	357 810,47	1 233 294,75			
н4994У	—	—	357 817,46	1 233 310,71			
н5004У	—	—	357 787,76	1 233 323,71			
н4995У	—	—	357 711,75	1 233 357,06			
н4996У	—	—	357 709,49	1 233 353,51			
1	357 812,55	1 233 295,44	—	—	—	—	-

2. Сведения о частях границ уточняемого земельного участка с кадастровым номером _____ **13:09:0208005:20** _____ :

Обозначение части границ		Горизонтальное проложение (S), м	Описание прохождения части границ	Сведения о согласовании местоположения границ (согласовано/спорное)
от т.	до т.			
1	2	3	4	5
н4987У	н4988У	7,01	—	согласовано
н4988У	н4989У	1,43		
н4989У	н4990У	1,84		
н4990У	н4991У	0,91		
н4991У	н4992У	5,00		
н4992У	н4986У	5,14		
н4986У	н4985У	13,59		
н4985У	н4984У	3,64		
н4984У	н4983У	4,08		
н4983У	н4982У	18,69		
н4982У	н4981У	21,89		
н4981У	н4980У	7,88		
н4980У	н4979У	1,87		
н4979У	н4978У	9,19		
н4978У	н4977У	7,62		
н4977У	н4976У	12,33		
н4976У	н4975У	6,60		
н4975У	н4974У	86,11		
н4974У	н4993У	31,43		
н4993У	н4994У	17,42		
н4994У	н5004У	32,42		
н5004У	н4995У	83,00		
н4995У	н4996У	4,21		
н4996У	н4987У	100,41		

3. Сведения о характеристиках уточняемого земельного участка с кадастровым номером _____ **13:09:0208005:20** _____ :

№ п/п	Наименование характеристики	Значение характеристики
1	2	3

1	2	3
1.	Адрес земельного участка	—
1.1.	Сведения о местоположении земельного участка (при отсутствии адреса) в структурированном в соответствии с федеральной информационной адресной системой виде	Российская Федерация, Республика Мордовия, Инсарский р-н, Кульмеж д, Антроповых ул, д 65
1.2.	Дополнительные сведения о местоположении земельного участка	—
2.	Площадь земельного участка ± величина погрешности определения (вычисления) площади ($P \pm \Delta P$), м ²	3 960 ± 22,00
3.	Формула, примененная для вычисления предельной погрешности определения площади земельного участка, с подставленными значениями и итоговые (вычисленные) значения	$3,5 * 0,10 * \sqrt{(3\ 960,00)} = 22$
4.	Площадь земельного участка согласно сведениям Единого государственного реестра недвижимости (Ркад), м ²	3 900,00
5.	Оценка расхождения Р и Ркад ($P - P_{кад}$), м ²	60
6.	Предельный минимальный и максимальный размеры земельного участка (Рмин и Рмакс), м ²	Рмин = — Рмакс = —
7.	Кадастровый или иной государственный учетный номер (инвентарный) здания, сооружения, объекта незавершенного строительства, расположенного на земельном участке	13:09:0208005:236
8.	Вид (виды) разрешенного использования	Для ведения личного подсобного хозяйства
8.1.	Дополнительные сведения об использовании земельного участка	—
9.	Сведения о земельных участках (землях общего пользования, территории общего пользования), посредством которых обеспечивается доступ	—
10.	Иные сведения	—
4. Пояснения к сведениям об уточняемом земельном участке с кадастровым номером		13:09:0208005:20 :
1.	—	—

1. Сведения о характерных точках границ уточняемого земельного участка с кадастровым номером _____ **13:09:0208005:27** :
 Система координат _____ МСК-13, зона 1 _____ Зона № _____ 1 _____

Обозначение характерных точек границ	Координаты, м				Метод определения координат	Формулы, примененные для расчета средней квадратической погрешности определения координат характерных точек границ (Mt), с подставленными в такие формулы значениями и итоговые (вычисленные) значения Mt, м	Описание закрепления точки
	содержатся в Едином государственном реестре недвижимости		определены в результате выполнения комплексных кадастровых работ				
	X	Y	X	Y			
1	2	3	4	5	6	7	8
22	358 059,68	1 233 733,02	358 059,68	1 233 733,02	—	—	—
23	358 060,14	1 233 732,52	358 060,14	1 233 732,52			
н4731О	—	—	358 065,98	1 233 726,49	Метод спутниковых геодезических измерений (определений)	0,10	
25	358 073,71	1 233 719,44	358 073,71	1 233 719,44	—	—	
26	358 131,32	1 233 766,85	358 131,32	1 233 766,85			
27	358 158,03	1 233 795,98	358 158,03	1 233 795,98			
28	358 135,99	1 233 817,09	358 135,99	1 233 817,09			
29	358 119,04	1 233 799,53	358 119,04	1 233 799,53			
30	358 116,92	1 233 797,40	358 116,92	1 233 797,40			
22	358 059,68	1 233 733,02	358 059,68	1 233 733,02			

2. Сведения о частях границ уточняемого земельного участка с кадастровым номером _____ **13:09:0208005:27** :

Обозначение части границ		Горизонтальное проложение (S), м	Описание прохождения части границ	Сведения о согласовании местоположения границ (согласовано/спорное)
от т.	до т.			
1	2	3	4	5
22	23	0,68	—	согласовано
23	н4731О	8,39		
н4731О	25	10,46		
25	26	74,61		
26	27	39,52		
27	28	30,52		
28	29	24,41		
29	30	3,01		

1	2	3	4	5
30	22	86,15	—	согласовано

3. Сведения о характеристиках уточняемого земельного участка с кадастровым номером 13:09:0208005:27 :

№ п/п	Наименование характеристики	Значение характеристики
1	2	3
1.	Адрес земельного участка	—
1.1.	Сведения о местоположении земельного участка (при отсутствии адреса) в структурированном в соответствии с федеральной информационной адресной системой виде	Российская Федерация, Республика Мордовия, Инсарский р-н, Кульмеж д, Антроповых ул, №107
1.2.	Дополнительные сведения о местоположении земельного участка	—
2.	Площадь земельного участка ± величина погрешности определения (вычисления) площади ($P \pm \Delta P$), м ²	3 100 ± 19,00
3.	Формула, примененная для вычисления предельной погрешности определения площади земельного участка, с подставленными значениями и итоговые (вычисленные) значения	$3,5*0,10*\sqrt{(3\ 100,00)} = 19$
4.	Площадь земельного участка согласно сведениям Единого государственного реестра недвижимости (Ркад), м ²	3 100,00
5.	Оценка расхождения P и Ркад ($P - P_{кад}$), м ²	0
6.	Предельный минимальный и максимальный размеры земельного участка (P _{мин} и P _{макс}), м ²	P _{мин} = — P _{макс} = —
7.	Кадастровый или иной государственный учетный номер (инвентарный) здания, сооружения, объекта незавершенного строительства, расположенного на земельном участке	—
8.	Вид (виды) разрешенного использования	Для ведения личного подсобного хозяйства
8.1.	Дополнительные сведения об использовании земельного участка	—
9.	Сведения о земельных участках (землях общего пользования, территории общего пользования), посредством которых обеспечивается доступ	—
10.	Иные сведения	—

4. Пояснения к сведениям об уточняемом земельном участке с кадастровым номером 13:09:0208005:27 :

1.	—
----	---

1. Сведения о характерных точках границ уточняемого земельного участка с кадастровым номером _____ **13:09:0208005:29** :
 Система координат _____ МСК-13, зона 1 _____ Зона № _____ 1 _____

Обозначение характерных точек границ	Координаты, м				Метод определения координат	Формулы, примененные для расчета средней квадратической погрешности определения координат характерных точек границ (Mt), с подставленными в такие формулы значениями и итоговые (вычисленные) значения Mt, м	Описание закрепления точки
	содержатся в Едином государственном реестре недвижимости		определены в результате выполнения комплексных кадастровых работ				
	X	Y	X	Y			
1	2	3	4	5	6	7	8
35	358 013,89	1 233 804,93	358 013,89	1 233 804,93	—	—	—
38	358 128,43	1 233 900,22	358 128,43	1 233 900,22			
37	358 107,56	1 233 924,87	358 107,56	1 233 924,87			
36	357 993,37	1 233 829,77	357 993,37	1 233 829,77			
35	358 013,89	1 233 804,93	358 013,89	1 233 804,93			

2. Сведения о частях границ уточняемого земельного участка с кадастровым номером _____ **13:09:0208005:29** :

Обозначение части границ		Горизонтальное проложение (S), м	Описание прохождения части границ	Сведения о согласовании местоположения границ (согласовано/спорное)
от т.	до т.			
1	2	3	4	5
35	38	149,00	—	согласовано
38	37	32,30		
37	36	148,60		
36	35	32,22		

3. Сведения о характеристиках уточняемого земельного участка с кадастровым номером _____ **13:09:0208005:29** :

№ п/п	Наименование характеристики	Значение характеристики
1	2	3
1.	Адрес земельного участка	—
1.1.	Сведения о местоположении земельного участка (при отсутствии адреса) в структурированном в соответствии с федеральной информационной адресной системой виде	Российская Федерация, Республика Мордовия, Инсарский р-н, Кульмеж д, Антроповых ул, 113
1.2.	Дополнительные сведения о местоположении земельного участка	—

1	2	3
2.	Площадь земельного участка ± величина погрешности определения (вычисления) площади ($P \pm \Delta P$), м ²	4 800 ± 24,00
3.	Формула, примененная для вычисления предельной погрешности определения площади земельного участка, с подставленными значениями и итоговые (вычисленные) значения	$3,5 * 0,10 * \sqrt{(4\ 800,00)} = 24$
4.	Площадь земельного участка согласно сведениям Единого государственного реестра недвижимости (Ркад), м ²	4 800,00
5.	Оценка расхождения P и Ркад ($P - P_{кад}$), м ²	0
6.	Предельный минимальный и максимальный размеры земельного участка (Рмин и Рмакс), м ²	Рмин = — Рмакс = —
7.	Кадастровый или иной государственный учетный номер (инвентарный) здания, сооружения, объекта незавершенного строительства, расположенного на земельном участке	—
8.	Вид (виды) разрешенного использования	Для ведения личного подсобного хозяйства
8.1.	Дополнительные сведения об использовании земельного участка	—
9.	Сведения о земельных участках (землях общего пользования, территории общего пользования), посредством которых обеспечивается доступ	—
10.	Иные сведения	—

4. Пояснения к сведениям об уточняемом земельном участке с кадастровым номером 13:09:0208005:29 :

1. —

1. Сведения о характерных точках границ уточняемого земельного участка с кадастровым номером 13:09:0208005:34 :

Система координат МСК-13, зона 1 Зона № 1

Обозначение характерных точек границ	Координаты, м				Метод определения координат	Формулы, примененные для расчета средней квадратической погрешности определения координат характерных точек границ (Mt), с подставленными в такие формулы значениями и итоговые (вычисленные) значения Mt, м	Описание закрепления точки
	содержатся в Едином государственном реестре недвижимости		определены в результате выполнения комплексных кадастровых работ				
	X	Y	X	Y			
1	2	3	4	5	6	7	8
68	357 712,76	1 233 708,98	357 712,76	1 233 708,98	—	—	—

1	2	3	4	5	6	7	8
69	357 721,17	1 233 722,48	357 721,17	1 233 722,48	—	—	—
70	357 571,76	1 233 815,50	357 571,76	1 233 815,50			
71	357 550,51	1 233 781,37	357 550,51	1 233 781,37			
72	357 619,92	1 233 738,09	357 619,92	1 233 738,09			
73	357 632,66	1 233 758,57	357 632,66	1 233 758,57			
68	357 712,76	1 233 708,98	357 712,76	1 233 708,98			

2. Сведения о частях границ уточняемого земельного участка с кадастровым номером 13:09:0208005:34 :

Обозначение части границ		Горизонтальное проложение (S), м	Описание прохождения части границ	Сведения о согласовании местоположения границ (согласовано/спорное)
от т.	до т.			
1	2	3	4	5
68	69	15,91	—	согласовано
69	70	176,00		
70	71	40,20		
71	72	81,80		
72	73	24,12		
73	68	94,21		

3. Сведения о характеристиках уточняемого земельного участка с кадастровым номером 13:09:0208005:34 :

№ п/п	Наименование характеристики	Значение характеристики
1	2	3
1.	Адрес земельного участка	—
1.1.	Сведения о местоположении земельного участка (при отсутствии адреса) в структурированном в соответствии с федеральной информационной адресной системой виде	Российская Федерация, Республика Мордовия, Инсарский р-н, Кульмеж д, Антроповых ул, 60
1.2.	Дополнительные сведения о местоположении земельного участка	—
2.	Площадь земельного участка ± величина погрешности определения (вычисления) площади ($P \pm \Delta P$), м ²	4 800 ± 24,00
3.	Формула, примененная для вычисления предельной погрешности определения площади земельного участка, с подставленными значениями и итоговые (вычисленные) значения	$3,5 * 0,10 * \sqrt{4 800,00} = 24$
4.	Площадь земельного участка согласно сведениям Единого государственного реестра недвижимости (Ркад), м ²	4 800,00
5.	Оценка расхождения Р и Ркад ($P - P_{кад}$), м ²	0

1	2	3
6.	Предельный минимальный и максимальный размеры земельного участка (Р _{мин} и Р _{макс}), м ²	Р _{мин} = — Р _{макс} = —
7.	Кадастровый или иной государственный учетный номер (инвентарный) здания, сооружения, объекта незавершенного строительства, расположенного на земельном участке	—
8.	Вид (виды) разрешенного использования	Для ведения личного подсобного хозяйства
8.1.	Дополнительные сведения об использовании земельного участка	—
9.	Сведения о земельных участках (землях общего пользования, территории общего пользования), посредством которых обеспечивается доступ	—
10.	Иные сведения	—

4. Пояснения к сведениям об уточняемом земельном участке с кадастровым номером 13:09:0208005:34 :

1.	—
----	---

1. Сведения о характерных точках границ уточняемого земельного участка с кадастровым номером 13:09:0208005:36 :

Система координат МСК-13, зона 1 Зона № 1

Обозначение характерных точек границ	Координаты, м				Метод определения координат	Формулы, примененные для расчета средней квадратической погрешности определения координат характерных точек границ (Mt), с подставленными в такие формулы значениями и итоговые (вычисленные) значения Mt, м	Описание закрепления точки
	содержатся в Едином государственном реестре недвижимости		определены в результате выполнения комплексных кадастровых работ				
	X	Y	X	Y			
1	2	3	4	5	6	7	8
1	357 723,81	1 233 671,79	—	—	—	0,10	Временный межевой знак
2	357 736,64	1 233 692,22	—	—			
3	357 711,97	1 233 707,70	—	—			
4	357 703,36	1 233 713,03	—	—			
5	357 694,17	1 233 720,49	—	—			
6	357 680,27	1 233 729,09	—	—			
7	357 661,74	1 233 739,16	—	—			
8	357 633,69	1 233 753,64	—	—			
9	357 621,01	1 233 731,18	—	—			
10	357 674,67	1 233 702,05	—	—			

1	2	3	4	5	6	7	8
11	357 691,93	1 233 693,01	—	—	—	0,10	Временный межевой знак
12	357 702,69	1 233 685,93	—	—			
н5279У	—	—	357 696,82	1 233 689,95	Метод спутниковых геодезических измерений (определений)		—
н5284У	—	—	357 703,01	1 233 686,63			
н5285У	—	—	357 723,25	1 233 672,57			
н5286У	—	—	357 737,37	1 233 691,80			
н5287У	—	—	357 712,68	1 233 708,85			
н5288У	—	—	357 693,47	1 233 721,73			
н5289У	—	—	357 685,42	1 233 726,29			
н5290У	—	—	357 634,22	1 233 754,70			
н5280У	—	—	357 619,83	1 233 731,18			
1	357 723,81	1 233 671,79	—	—	—	Временный межевой знак	
Вырез 1 из 1							
256	357 710,59	1 233 690,01	357 710,59	1 233 690,01	Метод спутниковых геодезических измерений (определений)	0,10	Временный межевой знак
257	357 710,64	1 233 690,12	357 710,64	1 233 690,12			
258	357 710,59	1 233 690,23	357 710,59	1 233 690,23			
259	357 710,48	1 233 690,28	357 710,48	1 233 690,28			
260	357 710,37	1 233 690,23	357 710,37	1 233 690,23			
261	357 710,32	1 233 690,12	357 710,32	1 233 690,12			

1	2	3	4	5	6	7	8
262	357 710,37	1 233 690,01	357 710,37	1 233 690,01	Метод спутниковых геодезических измерений (определений)	0,10	Временный межевой знак
263	357 710,48	1 233 689,96	357 710,48	1 233 689,96			
256	357 710,59	1 233 690,01	357 710,59	1 233 690,01			

2. Сведения о частях границ уточняемого земельного участка с кадастровым номером _____ **13:09:0208005:36** _____ :

Обозначение части границ		Горизонтальное проложение (S), м	Описание прохождения части границ	Сведения о согласовании местоположения границ (согласовано/спорное)
от т.	до т.			
1	2	3	4	5
н5279У	н5284У	7,02	—	согласовано
н5284У	н5285У	24,64		
н5285У	н5286У	23,86		
н5286У	н5287У	30,00		
н5287У	н5288У	23,13		
н5288У	н5289У	9,25		
н5289У	н5290У	58,55		
н5290У	н5280У	27,57		
н5280У	н5279У	87,33		

Вырез 1 из 1

256	257	0,12	—	согласовано
257	258	0,12		
258	259	0,12		
259	260	0,12		
260	261	0,12		
261	262	0,12		
262	263	0,12		
263	256	0,12		

3. Сведения о характеристиках уточняемого земельного участка с кадастровым номером _____ **13:09:0208005:36** _____ :

№ п/п	Наименование характеристики	Значение характеристики
1	2	3

1	2	3
1.	Адрес земельного участка	431438, Российская Федерация, Республика Мордовия, Инсарский р-н, Русско-Паевское с/с, Кульмеж д, Антроповых ул, уч 58
1.1.	Сведения о местоположении земельного участка (при отсутствии адреса) в структурированном в соответствии с федеральной информационной адресной системой виде	—
1.2.	Дополнительные сведения о местоположении земельного участка	—
2.	Площадь земельного участка \pm величина погрешности определения (вычисления) площади ($P \pm \Delta P$), м ²	3 110 \pm 20,00
3.	Формула, примененная для вычисления предельной погрешности определения площади земельного участка, с подставленными значениями и итоговые (вычисленные) значения	$3,5 * 0,10 * \sqrt{(3\ 110,00)} = 20$
4.	Площадь земельного участка согласно сведениям Единого государственного реестра недвижимости (Ркад), м ²	3 000,00
5.	Оценка расхождения Р и Ркад ($P - P_{кад}$), м ²	110
6.	Предельный минимальный и максимальный размеры земельного участка (Рмин и Рмакс), м ²	Рмин = — Рмакс = —
7.	Кадастровый или иной государственный учетный номер (инвентарный) здания, сооружения, объекта незавершенного строительства, расположенного на земельном участке	13:09:0208005:223
8.	Вид (виды) разрешенного использования	Для ведения личного подсобного хозяйства
8.1.	Дополнительные сведения об использовании земельного участка	—
9.	Сведения о земельных участках (землях общего пользования, территории общего пользования), посредством которых обеспечивается доступ	—
10.	Иные сведения	—
4. Пояснения к сведениям об уточняемом земельном участке с кадастровым номером		13:09:0208005:36 :
1.	—	—

1. Сведения о характерных точках границ уточняемого земельного участка с кадастровым номером _____ **13:09:0208005:38** :
 Система координат _____ **МСК-13, зона 1** _____ **Зона № 1** _____

Обозначение характерных точек границ	Координаты, м				Метод определения координат	Формулы, примененные для расчета средней квадратической погрешности определения координат характерных точек границ (Mt), с подставленными в такие формулы значениями и итоговые (вычисленные) значения Mt, м	Описание закрепления точки
	содержатся в Едином государственном реестре недвижимости		определены в результате выполнения комплексных кадастровых работ				
	X	Y	X	Y			
1	2	3	4	5	6	7	8
74	357 548,15	1 233 477,78	—	—	—	0,30	—
78	357 456,64	1 233 531,76	—	—			
77	357 443,19	1 233 507,57	—	—			
76	357 559,42	1 233 442,16	—	—			
75	357 572,24	1 233 467,09	—	—			
н5244У	—	—	357 560,40	1 233 439,93	Метод спутниковых геодезических измерений (определений)	0,10	
н5248У	—	—	357 574,45	1 233 465,98			
н5249У	—	—	357 548,43	1 233 478,60			
н5250У	—	—	357 469,70	1 233 525,00			
н5251У	—	—	357 453,45	1 233 497,87			
н5245У	—	—	357 539,14	1 233 452,25			
74	357 548,15	1 233 477,78	—	—	—	0,30	

2. Сведения о частях границ уточняемого земельного участка с кадастровым номером _____ **13:09:0208005:38** :

Обозначение части границ		Горизонтальное проложение (S), м	Описание прохождения части границ	Сведения о согласовании местоположения границ (согласовано/спорное)
от т.	до т.			
1	2	3	4	5
н5244У	н5248У	29,60	—	согласовано
н5248У	н5249У	28,92		

1	2	3	4	5
н5249У	н5250У	91,39	—	согласовано
н5250У	н5251У	31,62		
н5251У	н5245У	97,08		
н5245У	н5244У	24,57		

3. Сведения о характеристиках уточняемого земельного участка с кадастровым номером 13:09:0208005:38 :

№ п/п	Наименование характеристики	Значение характеристики
1	2	3
1.	Адрес земельного участка	—
1.1.	Сведения о местоположении земельного участка (при отсутствии адреса) в структурированном в соответствии с федеральной информационной адресной системой виде	Российская Федерация, Республика Мордовия, Инсарский р-н, Кульмеж д, Антроповых ул, 44
1.2.	Дополнительные сведения о местоположении земельного участка	—
2.	Площадь земельного участка ± величина погрешности определения (вычисления) площади ($P \pm \Delta P$), м ²	3 551 ± 21,00
3.	Формула, примененная для вычисления предельной погрешности определения площади земельного участка, с подставленными значениями и итоговые (вычисленные) значения	$3,5 * 0,10 * \sqrt{(3\ 551,00)} = 21$
4.	Площадь земельного участка согласно сведениям Единого государственного реестра недвижимости (Ркад), м ²	3 540,00
5.	Оценка расхождения Р и Ркад ($P - P_{кад}$), м ²	11
6.	Предельный минимальный и максимальный размеры земельного участка (Рмин и Рмакс), м ²	Рмин = — Рмакс = —
7.	Кадастровый или иной государственный учетный номер (инвентарный) здания, сооружения, объекта незавершенного строительства, расположенного на земельном участке	13:09:0208005:219
8.	Вид (виды) разрешенного использования	Для ведения личного подсобного хозяйства
8.1.	Дополнительные сведения об использовании земельного участка	—
9.	Сведения о земельных участках (землях общего пользования, территории общего пользования), посредством которых обеспечивается доступ	—
10.	Иные сведения	—

4. Пояснения к сведениям об уточняемом земельном участке с кадастровым номером 13:09:0208005:38 :

1.	—
----	---

1. Сведения о характерных точках границ уточняемого земельного участка с кадастровым номером

13:09:0208005:62

Система координат

МСК-13, зона 1

Зона №

1

Обозначение характерных точек границ	Координаты, м				Метод определения координат	Формулы, примененные для расчета средней квадратической погрешности определения координат характерных точек границ (Mt), с подставленными в такие формулы значениями и итоговые (вычисленные) значения Mt, м	Описание закрепления точки
	содержатся в Едином государственном реестре недвижимости		определены в результате выполнения комплексных кадастровых работ				
	X	Y	X	Y			
1	2	3	4	5	6	7	8
н5024У	—	—	357 667,65	1 233 468,59	Метод спутниковых геодезических измерений (определений)	0,10	—
н5025У	—	—	357 662,86	1 233 471,30			
н5019У	—	—	357 652,16	1 233 452,98			
н5018У	—	—	357 672,48	1 233 441,15			
н5017У	—	—	357 703,70	1 233 423,68			
н5023У	—	—	357 740,40	1 233 405,28			
н5022У	—	—	357 840,34	1 233 358,87			
н5026У	—	—	357 847,07	1 233 373,10			
н5040У	—	—	357 810,56	1 233 392,16			
н5027У	—	—	357 749,60	1 233 423,62			
н5028У	—	—	357 692,70	1 233 452,98			
н5029У	—	—	357 678,29	1 233 458,86			

1	2	3	4	5	6	7	8
9	357 662,98	1 233 470,14	—	—	—	0,30	—
10	357 658,57	1 233 463,70	—	—			
11	357 657,53	1 233 461,99	—	—			
12	357 654,21	1 233 456,52	—	—			
13	357 651,93	1 233 452,93	—	—			
14	357 739,81	1 233 404,18	—	—			
15	357 741,00	1 233 406,38	—	—			
16	357 835,81	1 233 355,92	—	—			
17	357 843,32	1 233 369,99	—	—			
18	357 748,73	1 233 420,73	—	—			
19	357 677,90	1 233 458,86	357 677,90	1 233 458,86	Метод спутниковых геодезических измерений (определений)	0,10	
21	357 667,65	1 233 468,36	—	—	—	0,30	
20	357 674,51	1 233 464,63	—	—			
н5030У	—	—	357 674,66	1 233 461,39	Метод спутниковых геодезических измерений (определений)	0,10	
н5031У	—	—	357 675,13	1 233 461,99			
н5032У	—	—	357 673,83	1 233 462,65			
н5033У	—	—	357 674,89	1 233 464,74			
н5024У	—	—	357 667,65	1 233 468,59			

2. Сведения о частях границ уточняемого земельного участка с кадастровым номером

13:09:0208005:62

:

Обозначение части границ		Горизонтальное проложение (S), м	Описание прохождения части границ	Сведения о согласовании местоположения границ (согласовано/спорное)
от т.	до т.			
1	2	3	4	5
н5024У	н5025У	5,50	—	согласовано
н5025У	н5019У	21,22		
н5019У	н5018У	23,51		
н5018У	н5017У	35,78		
н5017У	н5023У	41,05		
н5023У	н5022У	110,19		

1	2	3	4	5
н5022У	н5026У	15,74	—	согласовано
н5026У	н5040У	41,19		
н5040У	н5027У	68,60		
н5027У	н5028У	64,03		
н5028У	н5029У	15,56		
н5029У	19	0,39		
19	н5030У	4,11		
н5030У	н5031У	0,76		
н5031У	н5032У	1,46		
н5032У	н5033У	2,34		
н5033У	н5024У	8,20		

3. Сведения о характеристиках уточняемого земельного участка с кадастровым номером 13:09:0208005:62 :

№ п/п	Наименование характеристики	Значение характеристики
1	2	3
1.	Адрес земельного участка	—
1.1.	Сведения о местоположении земельного участка (при отсутствии адреса) в структурированном в соответствии с федеральной информационной адресной системой виде	Российская Федерация, Республика Мордовия, Инсарский р-н, Кульмеж д, Антроповых ул, 73
1.2.	Дополнительные сведения о местоположении земельного участка	—
2.	Площадь земельного участка ± величина погрешности определения (вычисления) площади ($P \pm \Delta P$), м ²	4 037 ± 22,00
3.	Формула, примененная для вычисления предельной погрешности определения площади земельного участка, с подставленными значениями и итоговые (вычисленные) значения	$3,5*0,10*\sqrt{(4\ 037,00)} = 22$
4.	Площадь земельного участка согласно сведениям Единого государственного реестра недвижимости (Ркад), м ²	3 600,00
5.	Оценка расхождения Р и Ркад ($P - P_{кад}$), м ²	437
6.	Предельный минимальный и максимальный размеры земельного участка (Рмин и Рмакс), м ²	Рмин = — Рмакс = —
7.	Кадастровый или иной государственный учетный номер (инвентарный) здания, сооружения, объекта незавершенного строительства, расположенного на земельном участке	13:09:0208005:226
8.	Вид (виды) разрешенного использования	Для ведения личного подсобного хозяйства

1	2	3
8.1.	Дополнительные сведения об использовании земельного участка	—
9.	Сведения о земельных участках (землях общего пользования, территории общего пользования), посредством которых обеспечивается доступ	—
10.	Иные сведения	—

4. Пояснения к сведениям об уточняемом земельном участке с кадастровым номером 13:09:0208005:62 :

1.	—
----	---

1. Сведения о характерных точках границ уточняемого земельного участка с кадастровым номером 13:09:0208005:68 :

Система координат МСК-13, зона 1 Зона № 1

Обозначение характерных точек границ	Координаты, м				Метод определения координат	Формулы, примененные для расчета средней квадратической погрешности определения координат характерных точек границ (Mt), с подставленными в такие формулы значениями и итоговые (вычисленные) значения Mt, м	Описание закрепления точки
	содержатся в Едином государственном реестре недвижимости		определены в результате выполнения комплексных кадастровых работ				
	X	Y	X	Y			
1	2	3	4	5	6	7	8
52	357 913,14	1 233 683,87	357 913,14	1 233 683,87	—	—	—
53	357 955,31	1 233 738,09	357 955,31	1 233 738,09			
54	357 958,39	1 233 742,30	357 958,39	1 233 742,30			
55	357 968,67	1 233 757,69	357 968,67	1 233 757,69			
56	357 978,17	1 233 770,83	357 978,17	1 233 770,83			
57	357 976,12	1 233 772,74	357 976,12	1 233 772,74			
58	357 973,47	1 233 775,19	357 973,47	1 233 775,19			
59	357 966,20	1 233 781,27	357 966,20	1 233 781,27			
60	357 964,21	1 233 779,89	357 964,21	1 233 779,89			
61	357 963,27	1 233 780,97	357 963,27	1 233 780,97			
62	357 957,84	1 233 787,14	357 957,84	1 233 787,14			
63	357 946,95	1 233 796,71	357 946,95	1 233 796,71			
64	357 940,17	1 233 790,36	357 940,17	1 233 790,36			
65	357 934,54	1 233 785,08	357 934,54	1 233 785,08			
66	357 931,74	1 233 782,46	357 931,74	1 233 782,46			

1	2	3	4	5	6	7	8
67	357 940,89	1 233 772,85	357 940,89	1 233 772,85	—	—	—
68	357 929,85	1 233 759,08	357 929,85	1 233 759,08			
69	357 889,22	1 233 703,61	357 889,22	1 233 703,61			
52	357 913,14	1 233 683,87	357 913,14	1 233 683,87			

2. Сведения о частях границ уточняемого земельного участка с кадастровым номером _____ **13:09:0208005:68** _____ :

Обозначение части границ		Горизонтальное проложение (S), м	Описание прохождения части границ	Сведения о согласовании местоположения границ (согласовано/спорное)
от т.	до т.			
1	2	3	4	5
52	53	68,69	—	СОГЛАСОВАНО
53	54	5,22		
54	55	18,51		
55	56	16,21		
56	57	2,80		
57	58	3,61		
58	59	9,48		
59	60	2,42		
60	61	1,43		
61	62	8,22		
62	63	14,50		
63	64	9,29		
64	65	7,72		
65	66	3,83		
66	67	13,27		
67	68	17,65		
68	69	68,76		
69	52	31,01		

3. Сведения о характеристиках уточняемого земельного участка с кадастровым номером _____ **13:09:0208005:68** _____ :

№ п/п	Наименование характеристики	Значение характеристики
1	2	3

1	2	3
1.	Адрес земельного участка	—
1.1.	Сведения о местоположении земельного участка (при отсутствии адреса) в структурированном в соответствии с федеральной информационной адресной системой виде	Российская Федерация, Республика Мордовия, Инсарский р-н, Кульмеж д, Антроповых ул, 99
1.2.	Дополнительные сведения о местоположении земельного участка	—
2.	Площадь земельного участка ± величина погрешности определения (вычисления) площади ($P \pm \Delta P$), м ²	3 698 ± 21,00
3.	Формула, примененная для вычисления предельной погрешности определения площади земельного участка, с подставленными значениями и итоговые (вычисленные) значения	$3,5 * 0,10 * \sqrt{(3\ 698,00)} = 21$
4.	Площадь земельного участка согласно сведениям Единого государственного реестра недвижимости (Ркад), м ²	3 700,00
5.	Оценка расхождения P и Ркад ($P - P_{кад}$), м ²	2
6.	Предельный минимальный и максимальный размеры земельного участка (Рмин и Рмакс), м ²	Рмин = — Рмакс = —
7.	Кадастровый или иной государственный учетный номер (инвентарный) здания, сооружения, объекта незавершенного строительства, расположенного на земельном участке	—
8.	Вид (виды) разрешенного использования	Для ведения личного подсобного хозяйства
8.1.	Дополнительные сведения об использовании земельного участка	—
9.	Сведения о земельных участках (землях общего пользования, территории общего пользования), посредством которых обеспечивается доступ	—
10.	Иные сведения	—
4. Пояснения к сведениям об уточняемом земельном участке с кадастровым номером		13:09:0208005:68 :
1.	—	—

1. Сведения о характерных точках границ уточняемого земельного участка с кадастровым номером 13:09:0208005:106 :
 Система координат МСК-13, зона 1 Зона № 1

Обозначение характерных точек границ	Координаты, м				Метод определения координат	Формулы, примененные для расчета средней квадратической погрешности определения координат характерных точек границ (Mt), с подставленными в такие формулы значениями и итоговые (вычисленные) значения Mt, м	Описание закрепления точки
	содержатся в Едином государственном реестре недвижимости		определены в результате выполнения комплексных кадастровых работ				
	X	Y	X	Y			
1	2	3	4	5	6	7	8
1	357 761,71	1 233 644,21	—	—	—	0,10	—
4	357 834,74	1 233 599,52	—	—			
3	357 839,17	1 233 607,10	—	—			
2	357 766,49	1 233 653,12	—	—			
н5082У	—	—	357 798,76	1 233 661,03	Метод спутниковых геодезических измерений (определений)		
н5084У	—	—	357 794,91	1 233 663,16			
н5085У	—	—	357 785,32	1 233 668,37			
н5086У	—	—	357 776,79	1 233 673,01			
н5076У	—	—	357 761,86	1 233 645,03			
н5075У	—	—	357 770,02	1 233 640,06			
н5087У	—	—	357 782,96	1 233 631,63			
1	357 761,71	1 233 644,21	—	—	—		

2. Сведения о частях границ уточняемого земельного участка с кадастровым номером 13:09:0208005:106 :

Обозначение части границ		Горизонтальное проложение (S), м	Описание прохождения части границ	Сведения о согласовании местоположения границ (согласовано/спорное)
от т.	до т.			
1	2	3	4	5
н5082У	н5084У	4,40	—	согласовано

1	2	3	4	5
н5084У	н5085У	10,91	—	согласовано
н5085У	н5086У	9,71		
н5086У	н5076У	31,71		
н5076У	н5075У	9,55		
н5075У	н5087У	15,44		
н5087У	н5082У	33,38		

3. Сведения о характеристиках уточняемого земельного участка с кадастровым номером 13:09:0208005:106 :

№ п/п	Наименование характеристики	Значение характеристики
1	2	3
1.	Адрес земельного участка	—
1.1.	Сведения о местоположении земельного участка (при отсутствии адреса) в структурированном в соответствии с федеральной информационной адресной системой виде	Российская Федерация, Республика Мордовия, Инсарский р-н, Кульмеж д, Антроповых ул, 91"а"
1.2.	Дополнительные сведения о местоположении земельного участка	—
2.	Площадь земельного участка ± величина погрешности определения (вычисления) площади ($P \pm \Delta P$), м ²	811 ± 10,00
3.	Формула, примененная для вычисления предельной погрешности определения площади земельного участка, с подставленными значениями и итоговые (вычисленные) значения	$3,5*0,10*\sqrt{(811,00)} = 10$
4.	Площадь земельного участка согласно сведениям Единого государственного реестра недвижимости (Ркад), м ²	810,00
5.	Оценка расхождения Р и Ркад ($P - P_{кад}$), м ²	1
6.	Предельный минимальный и максимальный размеры земельного участка (Рмин и Рмакс), м ²	Рмин = — Рмакс = —
7.	Кадастровый или иной государственный учетный номер (инвентарный) здания, сооружения, объекта незавершенного строительства, расположенного на земельном участке	13:09:0208005:228
8.	Вид (виды) разрешенного использования	Для индивидуального жилищного строительства
8.1.	Дополнительные сведения об использовании земельного участка	—
9.	Сведения о земельных участках (землях общего пользования, территории общего пользования), посредством которых обеспечивается доступ	—
10.	Иные сведения	—

4. Пояснения к сведениям об уточняемом земельном участке с кадастровым номером _____ **13:09:0208005:106** _____ :

1.	—
----	---

1. Сведения о характерных точках границ уточняемого земельного участка с кадастровым номером _____ **13:09:0208005:108** _____ :

Система координат _____ МСК-13, зона 1 _____ Зона № _____ 1 _____

Обозначение характерных точек границ	Координаты, м				Метод определения координат	Формулы, примененные для расчета средней квадратической погрешности определения координат характерных точек границ (Mt), с подставленными в такие формулы значениями и итоговые (вычисленные) значения Mt, м	Описание закрепления точки
	содержатся в Едином государственном реестре недвижимости		определены в результате выполнения комплексных кадастровых работ				
	X	Y	X	Y			
1	2	3	4	5	6	7	8
79	357 959,09	1 233 859,99	357 959,09	1 233 859,99	—	—	—
80	357 976,00	1 233 837,29	357 976,00	1 233 837,29			
81	358 038,29	1 233 888,34	358 038,29	1 233 888,34			
82	358 101,22	1 233 945,21	358 101,22	1 233 945,21			
83	358 094,49	1 233 954,66	358 094,49	1 233 954,66			
84	358 021,94	1 233 908,71	358 021,94	1 233 908,71			
79	357 959,09	1 233 859,99	357 959,09	1 233 859,99			

2. Сведения о частях границ уточняемого земельного участка с кадастровым номером _____ **13:09:0208005:108** _____ :

Обозначение части границ		Горизонтальное проложение (S), м	Описание прохождения части границ	Сведения о согласовании местоположения границ (согласовано/спорное)
от т.	до т.			
1	2	3	4	5
79	80	28,31	—	согласовано
80	81	80,54		
81	82	84,82		
82	83	11,60		
83	84	85,88		
84	79	79,52		

3. Сведения о характеристиках уточняемого земельного участка с кадастровым номером _____ **13:09:0208005:108** _____ :

№ п/п	Наименование характеристики	Значение характеристики
1	2	3
1	2	3

1	2	3
1.	Адрес земельного участка	—
1.1.	Сведения о местоположении земельного участка (при отсутствии адреса) в структурированном в соответствии с федеральной информационной адресной системой виде	Российская Федерация, Республика Мордовия, Инсарский р-н, Кульмеж д, Антроповых ул
1.2.	Дополнительные сведения о местоположении земельного участка	—
2.	Площадь земельного участка ± величина погрешности определения (вычисления) площади ($P \pm \Delta P$), м ²	3 780 ± 22,00
3.	Формула, примененная для вычисления предельной погрешности определения площади земельного участка, с подставленными значениями и итоговые (вычисленные) значения	$3,5 * 0,10 * \sqrt{(3\ 780,00)} = 22$
4.	Площадь земельного участка согласно сведениям Единого государственного реестра недвижимости (Ркад), м ²	3 780,00
5.	Оценка расхождения P и Ркад ($P - P_{кад}$), м ²	0
6.	Предельный минимальный и максимальный размеры земельного участка (Рмин и Рмакс), м ²	Рмин = — Рмакс = —
7.	Кадастровый или иной государственный учетный номер (инвентарный) здания, сооружения, объекта незавершенного строительства, расположенного на земельном участке	—
8.	Вид (виды) разрешенного использования	Для огородничества
8.1.	Дополнительные сведения об использовании земельного участка	—
9.	Сведения о земельных участках (землях общего пользования, территории общего пользования), посредством которых обеспечивается доступ	—
10.	Иные сведения	—
4. Пояснения к сведениям об уточняемом земельном участке с кадастровым номером		13:09:0208005:108 :
1.	—	—

1. Сведения о характерных точках границ уточняемого земельного участка с кадастровым номером

13:09:0208005:117

Система координат

МСК-13, зона 1

Зона №

1

Обозначение характерных точек границ	Координаты, м				Метод определения координат	Формулы, примененные для расчета средней квадратической погрешности определения координат характерных точек границ (Mt), с подставленными в такие формулы значениями и итоговые (вычисленные) значения Mt, м	Описание закрепления точки
	содержатся в Едином государственном реестре недвижимости		определены в результате выполнения комплексных кадастровых работ				
	X	Y	X	Y			
1	2	3	4	5	6	7	8
31	357 752,38	1 233 628,47	—	—	—	0,30	—
32	357 742,94	1 233 612,44	—	—			
33	357 812,43	1 233 571,52	—	—			
34	357 821,87	1 233 587,55	—	—			
н5065У	—	—	357 763,63	1 233 629,16	Метод спутниковых геодезических измерений (определений)	0,10	
н5077У	—	—	357 755,23	1 233 634,16			
н5066У	—	—	357 752,96	1 233 635,51			
н5067У	—	—	357 745,50	1 233 623,29			
н5068У	—	—	357 748,00	1 233 621,72			
н5061У	—	—	357 742,49	1 233 613,59			
н5060У	—	—	357 752,35	1 233 607,06			
н5059У	—	—	357 779,21	1 233 592,39			
н5072У	—	—	357 812,97	1 233 573,95			
н5070У	—	—	357 820,74	1 233 587,85			

1	2	3	4	5	6	7	8
н5078У	—	—	357 790,23	1 233 606,39	Метод спутниковых геодезических измерений (определений)	0,10	—
н5074У	—	—	357 769,78	1 233 618,82			
н5073У	—	—	357 772,65	1 233 624,30			
31	357 752,38	1 233 628,47	—	—	—	0,30	

2. Сведения о частях границ уточняемого земельного участка с кадастровым номером 13:09:0208005:117 :

Обозначение части границ		Горизонтальное проложение (S), м	Описание прохождения части границ	Сведения о согласовании местоположения границ (согласовано/спорное)
от т.	до т.			
1	2	3	4	5
н5065У	н5077У	9,78	—	согласовано
н5077У	н5066У	2,64		
н5066У	н5067У	14,32		
н5067У	н5068У	2,95		
н5068У	н5061У	9,82		
н5061У	н5060У	11,83		
н5060У	н5059У	30,61		
н5059У	н5072У	38,47		
н5072У	н5070У	15,92		
н5070У	н5078У	35,70		
н5078У	н5074У	23,93		
н5074У	н5073У	6,19		
н5073У	н5065У	10,25		

3. Сведения о характеристиках уточняемого земельного участка с кадастровым номером 13:09:0208005:117 :

№ п/п	Наименование характеристики	Значение характеристики
1	2	3
1.	Адрес земельного участка	—
1.1.	Сведения о местоположении земельного участка (при отсутствии адреса) в структурированном в соответствии с федеральной информационной адресной системой виде	Российская Федерация, Республика Мордовия, Инсарский р-н, Кульмеж д, Антроповых ул
1.2.	Дополнительные сведения о местоположении земельного участка	—

1	2	3
2.	Площадь земельного участка ± величина погрешности определения (вычисления) площади ($P \pm \Delta P$), м ²	1 577 ± 14,00
3.	Формула, примененная для вычисления предельной погрешности определения площади земельного участка, с подставленными значениями и итоговые (вычисленные) значения	$3,5 * 0,10 * \sqrt{(1\ 577,00)} = 14$
4.	Площадь земельного участка согласно сведениям Единого государственного реестра недвижимости (Ркад), м ²	1 500,00
5.	Оценка расхождения P и Ркад ($P - P_{кад}$), м ²	77
6.	Предельный минимальный и максимальный размеры земельного участка (Рмин и Рмакс), м ²	Рмин = — Рмакс = —
7.	Кадастровый или иной государственный учетный номер (инвентарный) здания, сооружения, объекта незавершенного строительства, расположенного на земельном участке	13:09:0208005:200
8.	Вид (виды) разрешенного использования	для индивидуального жилищного строительства
8.1.	Дополнительные сведения об использовании земельного участка	—
9.	Сведения о земельных участках (землях общего пользования, территории общего пользования), посредством которых обеспечивается доступ	—
10.	Иные сведения	—

4. Пояснения к сведениям об уточняемом земельном участке с кадастровым номером 13:09:0208005:117 :

1. —

1. Сведения о характерных точках границ уточняемого земельного участка с кадастровым номером 13:09:0208005:118 :

Система координат МСК-13, зона 1 Зона № 1

Обозначение характерных точек границ	Координаты, м				Метод определения координат	Формулы, примененные для расчета средней квадратической погрешности определения координат характерных точек границ (Mt), с подставленными в такие формулы значениями и итоговые (вычисленные) значения Mt, м	Описание закрепления точки
	содержатся в Едином государственном реестре недвижимости		определены в результате выполнения комплексных кадастровых работ				
	X	Y	X	Y			
1	2	3	4	5	6	7	8
48	357 834,51	1 233 761,60	—	—	—	0,30	—

1	2	3	4	5	6	7	8
49	357 818,44	1 233 742,44	—	—	—	0,30	—
50	357 849,08	1 233 716,73	—	—			
51	357 865,15	1 233 735,89	—	—			
н5105У	—	—	357 816,82	1 233 741,98	Метод спутниковых геодезических измерений (определений)	0,10	
н5108У	—	—	357 849,01	1 233 720,84			
н5109У	—	—	357 863,16	1 233 742,99			
н5110У	—	—	357 834,16	1 233 763,69			
48	357 834,51	1 233 761,60	—	—	—	0,30	

2. Сведения о частях границ уточняемого земельного участка с кадастровым номером 13:09:0208005:118 :

Обозначение части границ		Горизонтальное проложение (S), м	Описание прохождения части границ	Сведения о согласовании местоположения границ (согласовано/спорное)
от т.	до т.			
1	2	3	4	5
н5105У	н5108У	38,51	—	согласовано
н5108У	н5109У	26,28		
н5109У	н5110У	35,63		
н5110У	н5105У	27,78		

3. Сведения о характеристиках уточняемого земельного участка с кадастровым номером 13:09:0208005:118 :

№ п/п	Наименование характеристики	Значение характеристики
1	2	3
1.	Адрес земельного участка	—
1.1.	Сведения о местоположении земельного участка (при отсутствии адреса) в структурированном в соответствии с федеральной информационной адресной системой виде	Российская Федерация, Республика Мордовия, Инсарский р-н, Кульмеж д, Антроповых ул
1.2.	Дополнительные сведения о местоположении земельного участка	—
2.	Площадь земельного участка ± величина погрешности определения (вычисления) площади ($P \pm \Delta P$), м ²	1 000 ± 11,00

1	2	3
3.	Формула, примененная для вычисления предельной погрешности определения площади земельного участка, с подставленными значениями и итоговые (вычисленные) значения	$3,5*0,10*\sqrt{(1\ 000,00)} = 11$
4.	Площадь земельного участка согласно сведениям Единого государственного реестра недвижимости (Ркад), м ²	1 000,00
5.	Оценка расхождения Р и Ркад (Р - Ркад), м ²	0
6.	Предельный минимальный и максимальный размеры земельного участка (Рмин и Рмакс), м ²	Рмин = — Рмакс = —
7.	Кадастровый или иной государственный учетный номер (инвентарный) здания, сооружения, объекта незавершенного строительства, расположенного на земельном участке	13:09:0208005:159
8.	Вид (виды) разрешенного использования	Для индивидуального жилищного строительства
8.1.	Дополнительные сведения об использовании земельного участка	—
9.	Сведения о земельных участках (землях общего пользования, территории общего пользования), посредством которых обеспечивается доступ	—
10.	Иные сведения	—

4. Пояснения к сведениям об уточняемом земельном участке с кадастровым номером 13:09:0208005:118 :

1.	—
----	---

1. Сведения о характерных точках границ уточняемого земельного участка с кадастровым номером 13:09:0208005:119 :

Система координат МСК-13, зона 1 Зона № 1

Обозначение характерных точек границ	Координаты, м				Метод определения координат	Формулы, примененные для расчета средней квадратической погрешности определения координат характерных точек границ (Mt), с подставленными в такие формулы значениями и итоговые (вычисленные) значения Mt, м	Описание закрепления точки
	содержатся в Едином государственном реестре недвижимости		определены в результате выполнения комплексных кадастровых работ				
	X	Y	X	Y			
1	2	3	4	5	6	7	8
70	357 787,62	1 233 607,77	—	—	—	0,30	—
73	357 826,31	1 233 585,29	—	—			
72	357 834,25	1 233 598,90	—	—			

1	2	3	4	5	6	7	8
71	357 796,20	1 233 621,55	—	—	—	0,30	—
н5079У	—	—	357 799,02	1 233 621,28	Метод спутниковых геодезических измерений (определений)	0,10	
н5078У	—	—	357 790,23	1 233 606,39			
н5070У	—	—	357 820,74	1 233 587,85			
н5080У	—	—	357 826,55	1 233 584,33			
н5081У	—	—	357 834,89	1 233 598,87			
70	357 787,62	1 233 607,77	—	—	—	0,30	

2. Сведения о частях границ уточняемого земельного участка с кадастровым номером 13:09:0208005:119 :

Обозначение части границ		Горизонтальное проложение (S), м	Описание прохождения части границ	Сведения о согласовании местоположения границ (согласовано/спорное)
от т.	до т.			
1	2	3	4	5
н5079У	н5078У	17,29	—	согласовано
н5078У	н5070У	35,70		
н5070У	н5080У	6,79		
н5080У	н5081У	16,76		
н5081У	н5079У	42,29		

3. Сведения о характеристиках уточняемого земельного участка с кадастровым номером 13:09:0208005:119 :

№ п/п	Наименование характеристики	Значение характеристики
1	2	3
1.	Адрес земельного участка	—
1.1.	Сведения о местоположении земельного участка (при отсутствии адреса) в структурированном в соответствии с федеральной информационной адресной системой виде	Российская Федерация, Республика Мордовия, Инсарский р-н, Кульмеж д, Антроповых ул
1.2.	Дополнительные сведения о местоположении земельного участка	—
2.	Площадь земельного участка ± величина погрешности определения (вычисления) площади ($P \pm \Delta P$), м ²	722 ± 9,00

1	2	3
3.	Формула, примененная для вычисления предельной погрешности определения площади земельного участка, с подставленными значениями и итоговые (вычисленные) значения	$3,5*0,10*\sqrt{(722,00)} = 9$
4.	Площадь земельного участка согласно сведениям Единого государственного реестра недвижимости (Ркад), м ²	712,00
5.	Оценка расхождения Р и Ркад (Р - Ркад), м ²	10
6.	Предельный минимальный и максимальный размеры земельного участка (Рмин и Рмакс), м ²	Рмин = — Рмакс = —
7.	Кадастровый или иной государственный учетный номер (инвентарный) здания, сооружения, объекта незавершенного строительства, расположенного на земельном участке	—
8.	Вид (виды) разрешенного использования	Для огородничества
8.1.	Дополнительные сведения об использовании земельного участка	—
9.	Сведения о земельных участках (землях общего пользования, территории общего пользования), посредством которых обеспечивается доступ	—
10.	Иные сведения	—

4. Пояснения к сведениям об уточняемом земельном участке с кадастровым номером 13:09:0208005:119 :

1.	—
----	---

1. Сведения о характерных точках границ уточняемого земельного участка с кадастровым номером 13:09:0208005:230 :

Система координат МСК-13, зона 1 Зона № 1

Обозначение характерных точек границ	Координаты, м				Метод определения координат	Формулы, примененные для расчета средней квадратической погрешности определения координат характерных точек границ (Mt), с подставленными в такие формулы значениями и итоговые (вычисленные) значения Mt, м	Описание закрепления точки
	содержатся в Едином государственном реестре недвижимости		определены в результате выполнения комплексных кадастровых работ				
	X	Y	X	Y			
1	2	3	4	5	6	7	8
н 1	357 789,42	1 233 753,80	357 789,42	1 233 753,80	—	—	—
н 2	357 805,79	1 233 780,01	357 805,79	1 233 780,01			
н 3	357 803,50	1 233 782,51	357 803,50	1 233 782,51			

1	2	3	4	5	6	7	8
н 4	357 798,62	1 233 785,25	357 798,62	1 233 785,25	—	—	—
н 5	357 783,33	1 233 793,36	357 783,33	1 233 793,36			
н 6	357 770,28	1 233 766,36	357 770,28	1 233 766,36			
н 7	357 774,11	1 233 764,20	357 774,11	1 233 764,20			
н 8	357 772,61	1 233 761,59	357 772,61	1 233 761,59			
н 9	357 767,64	1 233 753,33	357 767,64	1 233 753,33			
н 10	357 763,80	1 233 747,80	357 763,80	1 233 747,80			
н 11	357 777,45	1 233 738,74	357 777,45	1 233 738,74			
н 12	357 787,65	1 233 754,95	357 787,65	1 233 754,95			
н 1	357 789,42	1 233 753,80	357 789,42	1 233 753,80			

2. Сведения о частях границ уточняемого земельного участка с кадастровым номером 13:09:0208005:230 :

Обозначение части границ		Горизонтальное проложение (S), м	Описание прохождения части границ	Сведения о согласовании местоположения границ (согласовано/спорное)
от т.	до т.			
1	2	3	4	5
н 1	н 2	30,90	—	согласовано
н 2	н 3	3,39		
н 3	н 4	5,60		
н 4	н 5	17,31		
н 5	н 6	29,99		
н 6	н 7	4,40		
н 7	н 8	3,01		
н 8	н 9	9,64		
н 9	н 10	6,73		
н 10	н 11	16,38		
н 11	н 12	19,15		
н 12	н 1	2,11		

3. Сведения о характеристиках уточняемого земельного участка с кадастровым номером 13:09:0208005:230 :

№ п/п	Наименование характеристики	Значение характеристики
1	2	3

1	2	3
1.	Адрес земельного участка	—
1.1.	Сведения о местоположении земельного участка (при отсутствии адреса) в структурированном в соответствии с федеральной информационной адресной системой виде	431438, Российская Федерация, Республика Мордовия, Инсарский р-н, Русско-Паевское с/п, Кульмеж д, Антроповых ул, д 68
1.2.	Дополнительные сведения о местоположении земельного участка	—
2.	Площадь земельного участка ± величина погрешности определения (вычисления) площади ($P \pm \Delta P$), м ²	1 067 ± 11,00
3.	Формула, примененная для вычисления предельной погрешности определения площади земельного участка, с подставленными значениями и итоговые (вычисленные) значения	$3,5*0,10*\sqrt{(1\ 067,00)} = 11$
4.	Площадь земельного участка согласно сведениям Единого государственного реестра недвижимости (Ркад), м ²	1 067,00
5.	Оценка расхождения Р и Ркад ($P - P_{кад}$), м ²	0
6.	Предельный минимальный и максимальный размеры земельного участка (Рмин и Рмакс), м ²	Рмин = — Рмакс = —
7.	Кадастровый или иной государственный учетный номер (инвентарный) здания, сооружения, объекта незавершенного строительства, расположенного на земельном участке	—
8.	Вид (виды) разрешенного использования	для ведения личного подсобного хозяйства
8.1.	Дополнительные сведения об использовании земельного участка	—
9.	Сведения о земельных участках (землях общего пользования, территории общего пользования), посредством которых обеспечивается доступ	—
10.	Иные сведения	—
4. Пояснения к сведениям об уточняемом земельном участке с кадастровым номером		13:09:0208005:230 :
1.	—	—

1. Сведения о характерных точках границ уточняемого земельного участка с кадастровым номером 13:09:0208005:233 :
 Система координат МСК-13, зона 1 Зона № 1

Обозначение характерных точек границ	Координаты, м				Метод определения координат	Формулы, примененные для расчета средней квадратической погрешности определения координат характерных точек границ (Mt), с подставленными в такие формулы значениями и итоговые (вычисленные) значения Mt, м	Описание закрепления точки
	содержатся в Едином государственном реестре недвижимости		определены в результате выполнения комплексных кадастровых работ				
	X	Y	X	Y			
1	2	3	4	5	6	7	8
н5041У	—	—	357 731,10	1 233 510,79	Метод спутниковых геодезических измерений (определений)	0,10	—
2	357 745,09	1 233 530,57	357 745,09	1 233 530,57			
3	357 722,95	1 233 545,89	357 722,95	1 233 545,89			
4	357 708,79	1 233 526,62	357 708,79	1 233 526,62			
1	357 731,22	1 233 511,16	—	—	—	—	—
н5041У	—	—	357 731,10	1 233 510,79	Метод спутниковых геодезических измерений (определений)	—	—

2. Сведения о частях границ уточняемого земельного участка с кадастровым номером 13:09:0208005:233 :

Обозначение части границ		Горизонтальное проложение (S), м	Описание прохождения части границ	Сведения о согласовании местоположения границ (согласовано/спорное)
от т.	до т.			
1	2	3	4	5
н5041У	2	24,23	—	согласовано
2	3	26,92		
3	4	23,91		
4	н5041У	27,36		

3. Сведения о характеристиках уточняемого земельного участка с кадастровым номером 13:09:0208005:233 :

№ п/п	Наименование характеристики	Значение характеристики
1	2	3
1	2	3

1	2	3
1.	Адрес земельного участка	—
1.1.	Сведения о местоположении земельного участка (при отсутствии адреса) в структурированном в соответствии с федеральной информационной адресной системой виде	431438, Российская Федерация, Республика Мордовия, Инсарский р-н, Кульмеж д, Антроповых ул, уч 79
1.2.	Дополнительные сведения о местоположении земельного участка	—
2.	Площадь земельного участка ± величина погрешности определения (вычисления) площади ($P \pm \Delta P$), м ²	653 ± 9,00
3.	Формула, примененная для вычисления предельной погрешности определения площади земельного участка, с подставленными значениями и итоговые (вычисленные) значения	$3,5*0,10*\sqrt{(653,00)} = 9$
4.	Площадь земельного участка согласно сведениям Единого государственного реестра недвижимости (Ркад), м ²	647,00
5.	Оценка расхождения Р и Ркад ($P - P_{кад}$), м ²	6
6.	Предельный минимальный и максимальный размеры земельного участка (Рмин и Рмакс), м ²	Рмин = — Рмакс = —
7.	Кадастровый или иной государственный учетный номер (инвентарный) здания, сооружения, объекта незавершенного строительства, расположенного на земельном участке	13:09:0208005:169
8.	Вид (виды) разрешенного использования	для размещения объектов культуры
8.1.	Дополнительные сведения об использовании земельного участка	—
9.	Сведения о земельных участках (землях общего пользования, территории общего пользования), посредством которых обеспечивается доступ	—
10.	Иные сведения	—
4. Пояснения к сведениям об уточняемом земельном участке с кадастровым номером		13:09:0208005:233 :
1.	—	—

1. Сведения о характерных точках границ уточняемого земельного участка с кадастровым номером

13:09:0208005:348

Система координат

МСК-13, зона 1

Зона №

1

Обозначение характерных точек границ	Координаты, м				Метод определения координат	Формулы, примененные для расчета средней квадратической погрешности определения координат характерных точек границ (Mt), с подставленными в такие формулы значениями и итоговые (вычисленные) значения Mt, м	Описание закрепления точки
	содержатся в Едином государственном реестре недвижимости		определены в результате выполнения комплексных кадастровых работ				
	X	Y	X	Y			
1	2	3	4	5	6	7	8
1	357 078,89	1 232 898,54	357 078,89	1 232 898,54	—	—	—
2	357 078,61	1 232 902,72	357 078,61	1 232 902,72			
3	357 077,73	1 232 906,81	357 077,73	1 232 906,81			
4	357 076,30	1 232 910,74	357 076,30	1 232 910,74			
5	357 074,33	1 232 914,44	357 074,33	1 232 914,44			
6	357 071,87	1 232 917,82	357 071,87	1 232 917,82			
7	357 068,96	1 232 920,83	357 068,96	1 232 920,83			
8	357 065,67	1 232 923,41	357 065,67	1 232 923,41			
9	357 062,04	1 232 925,50	357 062,04	1 232 925,50			
10	357 058,72	1 232 927,45	357 058,72	1 232 927,45			
11	357 054,30	1 232 928,63	357 054,30	1 232 928,63			
12	357 050,12	1 232 928,98	357 050,12	1 232 928,98			
13	357 046,05	1 232 928,75	357 046,05	1 232 928,75			
14	357 041,63	1 232 927,65	357 041,63	1 232 927,65			
15	357 037,65	1 232 926,36	357 037,65	1 232 926,36			
16	357 033,89	1 232 924,52	357 033,89	1 232 924,52			
17	357 030,43	1 232 922,18	357 030,43	1 232 922,18			
18	357 027,31	1 232 919,38	357 027,31	1 232 919,38			
19	357 024,62	1 232 916,17	357 024,62	1 232 916,17			
20	357 022,40	1 232 912,62	357 022,40	1 232 912,62			
21	357 020,70	1 232 908,80	357 020,70	1 232 908,80			
22	357 019,55	1 232 904,78	357 019,55	1 232 904,78			
23	357 018,96	1 232 900,63	357 018,96	1 232 900,63			

1	2	3	4	5	6	7	8
24	357 018,97	1 232 896,45	357 018,97	1 232 896,45			
25	357 019,55	1 232 892,30	357 019,55	1 232 892,30			
26	357 020,70	1 232 888,28	357 020,70	1 232 888,28			
27	357 022,40	1 232 884,46	357 022,40	1 232 884,46			
28	357 024,62	1 232 880,91	357 024,62	1 232 880,91			
29	357 027,31	1 232 877,70	357 027,31	1 232 877,70			
30	357 030,42	1 232 874,90	357 030,42	1 232 874,90			
31	357 033,89	1 232 872,56	357 033,89	1 232 872,56			
32	357 037,65	1 232 870,72	357 037,65	1 232 870,72			
33	357 041,63	1 232 869,43	357 041,63	1 232 869,43			
34	357 045,75	1 232 868,70	357 045,75	1 232 868,70			
35	357 049,94	1 232 868,56	357 049,94	1 232 868,56	—	—	-
36	357 054,10	1 232 869,00	357 054,10	1 232 869,00			
37	357 058,16	1 232 870,01	357 058,16	1 232 870,01			
38	357 062,04	1 232 871,58	357 062,04	1 232 871,58			
39	357 065,67	1 232 873,67	357 065,67	1 232 873,67			
40	357 068,96	1 232 876,25	357 068,96	1 232 876,25			
41	357 071,87	1 232 879,26	357 071,87	1 232 879,26			
42	357 074,33	1 232 882,64	357 074,33	1 232 882,64			
43	357 076,30	1 232 886,34	357 076,30	1 232 886,34			
44	357 077,74	1 232 890,27	357 077,74	1 232 890,27			
45	357 078,60	1 232 894,36	357 078,60	1 232 894,36			
1	357 078,89	1 232 898,54	357 078,89	1 232 898,54			
Вырез 1 из 2							
н 519	357 034,49	1 232 907,79	357 034,49	1 232 907,79			
н 516	357 034,69	1 232 907,73	357 034,69	1 232 907,73			
н 517	357 035,51	1 232 910,57	357 035,51	1 232 910,57	—	—	-
н 518	357 035,31	1 232 910,63	357 035,31	1 232 910,63			
н 519	357 034,49	1 232 907,79	357 034,49	1 232 907,79			
Вырез 2 из 2							
н 515	357 024,18	1 232 884,73	357 024,18	1 232 884,73			
н 512	357 024,37	1 232 884,64	357 024,37	1 232 884,64			
н 513	357 024,45	1 232 884,80	357 024,45	1 232 884,80	—	—	-
н 514	357 024,26	1 232 884,89	357 024,26	1 232 884,89			

1	2	3	4	5	6	7	8
н 515	357 024,18	1 232 884,73	357 024,18	1 232 884,73	—	—	-

2. Сведения о частях границ уточняемого земельного участка с кадастровым номером 13:09:0208005:348 :

Обозначение части границ		Горизонтальное проложение (S), м	Описание прохождения части границ	Сведения о согласовании местоположения границ (согласовано/спорное)
от т.	до т.			
1	2	3	4	5
1	2	4,19	—	СОГЛАСОВАНО
2	3	4,18		
3	4	4,18		
4	5	4,19		
5	6	4,18		
6	7	4,19		
7	8	4,18		
8	9	4,19		
9	10	3,85		
10	11	4,57		
11	12	4,19		
12	13	4,08		
13	14	4,55		
14	15	4,18		
15	16	4,19		
16	17	4,18		
17	18	4,19		
18	19	4,19		
19	20	4,19		
20	21	4,18		
21	22	4,18		
22	23	4,19		
23	24	4,18		
24	25	4,19		
25	26	4,18		
26	27	4,18		
27	28	4,19		
28	29	4,19		
29	30	4,18		

1	2	3	4	5
30	31	4,19	—	согласовано
31	32	4,19		
32	33	4,18		
33	34	4,18		
34	35	4,19		
35	36	4,18		
36	37	4,18		
37	38	4,19		
38	39	4,19		
39	40	4,18		
40	41	4,19		
41	42	4,18		
42	43	4,19		
43	44	4,19		
44	45	4,18		
45	1	4,19		

Вырез 1 из 2

н 519	н 516	0,21	—	согласовано
н 516	н 517	2,96		
н 517	н 518	0,21		
н 518	н 519	2,96		

Вырез 2 из 2

н 515	н 512	0,21	—	согласовано
н 512	н 513	0,18		
н 513	н 514	0,21		
н 514	н 515	0,18		

3. Сведения о характеристиках уточняемого земельного участка с кадастровым номером 13:09:0208005:348 :

№ п/п	Наименование характеристики	Значение характеристики
1	2	3

1	2	3
1.	Адрес земельного участка	—
1.1.	Сведения о местоположении земельного участка (при отсутствии адреса) в структурированном в соответствии с федеральной информационной адресной системой виде	Российская Федерация, Республика Мордовия, Инсарский р-н, Кульмеж д
1.2.	Дополнительные сведения о местоположении земельного участка	—
2.	Площадь земельного участка ± величина погрешности определения (вычисления) площади ($P \pm \Delta P$), м ²	2 826 ± 19,00
3.	Формула, примененная для вычисления предельной погрешности определения площади земельного участка, с подставленными значениями и итоговые (вычисленные) значения	$3,5*0,10*\sqrt{(2\ 826,00)} = 19$
4.	Площадь земельного участка согласно сведениям Единого государственного реестра недвижимости (Ркад), м ²	2 826,00
5.	Оценка расхождения P и Ркад ($P - P_{кад}$), м ²	0
6.	Предельный минимальный и максимальный размеры земельного участка (Рмин и Рмакс), м ²	Рмин = — Рмакс = —
7.	Кадастровый или иной государственный учетный номер (инвентарный) здания, сооружения, объекта незавершенного строительства, расположенного на земельном участке	—
8.	Вид (виды) разрешенного использования	Водозаборные сооружения
8.1.	Дополнительные сведения об использовании земельного участка	—
9.	Сведения о земельных участках (землях общего пользования, территории общего пользования), посредством которых обеспечивается доступ	—
10.	Иные сведения	—
4. Пояснения к сведениям об уточняемом земельном участке с кадастровым номером		13:09:0208005:348 :
1.	—	—

Описание местоположения здания, сооружения, объекта незавершенного строительства на земельном участке

1. Сведения о характерных точках контура объекта недвижимости с кадастровым номером 13:09:0208005:127 :

Система координат МСК-13, зона 1 Зона № 1

Обозначение характерных точек границ	Содержатся в Едином государственном реестре недвижимости			Определены в ходе выполнения комплексных кадастровых работ			Метод определения координат	Формулы, примененные для расчета средней квадратической погрешности определения координат характерных точек (Mt), м, с подставленными в такие формулы значениями и итоговые (вычисленные) значения Mt, м
	координаты, м		Радиус, м	координаты, м		Радиус, м		
	X	Y	R	X	Y	R		
1	2	3	4	5	6	7	8	9
н46130	—	—	—	357 602,72	1 233 514,10	—	Метод спутниковых геодезических измерений (определений)	—
н46140	—	—	—	357 608,95	1 233 524,05	—		
н46150	—	—	—	357 599,65	1 233 529,87	—		
н46160	—	—	—	357 593,42	1 233 519,92	—		
н46130	—	—	—	357 602,72	1 233 514,10	—		

2. Сведения о характеристиках объекта недвижимости с кадастровым номером 13:09:0208005:127 :

№ п/п	Наименование характеристики	Значение характеристики
1	2	3
1.	Вид объекта недвижимости	Здание
2.	Ранее присвоенный государственный учетный номер (инвентарный) здания, сооружения, объекта незавершенного строительства	—
3.	Кадастровый номер земельного участка (земельных участков), в границах которого (которых) расположены здание, сооружение, объект незавершенного строительства	—
4.	Уникальный учетный номер кадастрового квартала, в границах которого расположены здание, сооружение, объект незавершенного строительства	13:09:0208005

1	2	3
5.	Адрес здания, сооружения, объекта незавершенного строительства	Республика Мордовия, Инсарский муниципальный район, Русско-Паевское сельское поселение, деревня Кульмеж, ул. Антроповых, здание 48
5.1.	Сведения о местоположении здания, сооружения, объекта незавершенного строительства (при отсутствии адреса) в структурированном в соответствии с федеральной информационной адресной системой виде	—
5.2.	Дополнительные сведения о местоположении	—
6.	Иные сведения	—

3. Пояснения к сведениям об объекте недвижимости с кадастровым номером 13:09:0208005:127 :

1.	—
----	---

1. Сведения о характерных точках контура объекта недвижимости с кадастровым номером 13:09:0208005:129 :

Система координат	<u>МСК-13, зона 1</u>	Зона №	<u>1</u>
-------------------	-----------------------	--------	----------

Обозначение характерных точек границ	Содержатся в Едином государственном реестре недвижимости			Определены в ходе выполнения комплексных кадастровых работ			Метод определения координат	Формулы, примененные для расчета средней квадратической погрешности определения координат характерных точек (Mt), м, с подставленными в такие формулы значениями и итоговые (вычисленные) значения Mt, м
	координаты, м		Радиус, м	координаты, м		Радиус, м		
	X	Y	R	X	Y	R		
1	2	3	4	5	6	7	8	9
н45350	—	—	—	358 006,73	1 233 809,34	—	Метод спутниковых геодезических измерений (определений)	—
н45360	—	—	—	358 016,18	1 233 817,65	—		
н45370	—	—	—	358 010,60	1 233 824,00	—		
н45380	—	—	—	358 001,15	1 233 815,70	—		
н45350	—	—	—	358 006,73	1 233 809,34	—		

2. Сведения о характеристиках объекта недвижимости с кадастровым номером 13:09:0208005:129 :

№ п/п	Наименование характеристики	Значение характеристики
1	2	3
1.	Вид объекта недвижимости	Здание

1	2	3
2.	Ранее присвоенный государственный учетный номер (инвентарный) здания, сооружения, объекта незавершенного строительства	—
3.	Кадастровый номер земельного участка (земельных участков), в границах которого (которых) расположены здание, сооружение, объект незавершенного строительства	13:09:0208005:29
4.	Уникальный учетный номер кадастрового квартала, в границах которого расположены здание, сооружение, объект незавершенного строительства	13:09:0208005
5.	Адрес здания, сооружения, объекта незавершенного строительства	—
5.1.	Сведения о местоположении здания, сооружения, объекта незавершенного строительства (при отсутствии адреса) в структурированном в соответствии с федеральной информационной адресной системой виде	Российская Федерация, Республика Мордовия, Инсарский р-н, Кульмеж д, Антроповых ул, д 113
5.2.	Дополнительные сведения о местоположении	—
6.	Иные сведения	—

3. Пояснения к сведениям об объекте недвижимости с кадастровым номером 13:09:0208005:129 :

1.	—
----	---

1. Сведения о характерных точках контура объекта недвижимости с кадастровым номером 13:09:0208005:131 :

Система координат МСК-13, зона 1 Зона № 1

Обозначение характерных точек границ	Содержатся в Едином государственном реестре недвижимости			Определены в ходе выполнения комплексных кадастровых работ			Метод определения координат	Формулы, примененные для расчета средней квадратической погрешности определения координат характерных точек (Mt), м, с подставленными в такие формулы значениями и итоговые (вычисленные) значения Mt, м
	координаты, м		Радиус, м	координаты, м		Радиус, м		
	X	Y	R	X	Y	R		
1	2	3	4	5	6	7	8	9
н44240	—	—	—	357 552,30	1 233 259,35	—	Метод спутниковых геодезических измерений (определений)	—
н44250	—	—	—	357 544,79	1 233 262,73	—		
н44260	—	—	—	357 542,83	1 233 258,38	—		

1	2	3	4	5	6	7	8	9
н44270	—	—	—	357 550,34	1 233 255,00	—	Метод спутниковых геодезических измерений (определений)	—
н44240	—	—	—	357 552,30	1 233 259,35	—		

2. Сведения о характеристиках объекта недвижимости с кадастровым номером 13:09:0208005:131 :

№ п/п	Наименование характеристики	Значение характеристики
1	2	3
1.	Вид объекта недвижимости	Здание
2.	Ранее присвоенный государственный учетный номер (инвентарный) здания, сооружения, объекта незавершенного строительства	—
3.	Кадастровый номер земельного участка (земельных участков), в границах которого (которых) расположены здание, сооружение, объект незавершенного строительства	13:09:0208005:16
4.	Уникальный учетный номер кадастрового квартала, в границах которого расположены здание, сооружение, объект незавершенного строительства	13:09:0208005
5.	Адрес здания, сооружения, объекта незавершенного строительства	—
5.1.	Сведения о местоположении здания, сооружения, объекта незавершенного строительства (при отсутствии адреса) в структурированном в соответствии с федеральной информационной адресной системой виде	Российская Федерация, Республика Мордовия, Инсарский р-н, Кульмеж д, Антроповых ул, д 51
5.2.	Дополнительные сведения о местоположении	—
6.	Иные сведения	—

3. Пояснения к сведениям об объекте недвижимости с кадастровым номером 13:09:0208005:131 :

1.	—
----	---

1. Сведения о характерных точках контура объекта недвижимости с кадастровым номером 13:09:0208005:132 :

Система координат			МСК-13, зона 1				Зона № 1	
Обозначение характерных точек границ	Содержатся в Едином государственном реестре недвижимости			Определены в ходе выполнения комплексных кадастровых работ			Метод определения координат	Формулы, примененные для расчета средней квадратической погрешности определения координат характерных точек (Mt), м, с подставленными в такие формулы значениями и итоговые (вычисленные) значения Mt, м
	координаты, м		Радиус, м	координаты, м		Радиус, м		
	X	Y	R	X	Y	R		
1	2	3	4	5	6	7	8	9
н45790	—	—	—	357 724,93	1 233 729,88	—	Метод спутниковых геодезических измерений (определений)	—
н45800	—	—	—	357 717,83	1 233 734,33	—		
н45810	—	—	—	357 715,16	1 233 730,07	—		
н45820	—	—	—	357 722,27	1 233 725,62	—		
н45790	—	—	—	357 724,93	1 233 729,88	—		

2. Сведения о характеристиках объекта недвижимости с кадастровым номером 13:09:0208005:132 :

№ п/п	Наименование характеристики	Значение характеристики
1	2	3
1.	Вид объекта недвижимости	Здание
2.	Ранее присвоенный государственный учетный номер (инвентарный) здания, сооружения, объекта незавершенного строительства	—
3.	Кадастровый номер земельного участка (земельных участков), в границах которого (которых) расположены здание, сооружение, объект незавершенного строительства	13:09:0208005:32
4.	Уникальный учетный номер кадастрового квартала, в границах которого расположены здание, сооружение, объект незавершенного строительства	13:09:0208005

1	2	3
5.	Адрес здания, сооружения, объекта незавершенного строительства	—
5.1.	Сведения о местоположении здания, сооружения, объекта незавершенного строительства (при отсутствии адреса) в структурированном в соответствии с федеральной информационной адресной системой виде	Российская Федерация, Республика Мордовия, Инсарский р-н, Кульмеж д, Антроповых ул, д 62
5.2.	Дополнительные сведения о местоположении	—
6.	Иные сведения	—

3. Пояснения к сведениям об объекте недвижимости с кадастровым номером 13:09:0208005:132 :

1.	—
----	---

1. Сведения о характерных точках контура объекта недвижимости с кадастровым номером 13:09:0208005:133 :

Система координат	<u>МСК-13, зона 1</u>	Зона №	<u>1</u>
-------------------	-----------------------	--------	----------

Обозначение характерных точек границ	Содержатся в Едином государственном реестре недвижимости			Определены в ходе выполнения комплексных кадастровых работ			Метод определения координат	Формулы, примененные для расчета средней квадратической погрешности определения координат характерных точек (Mt), м, с подставленными в такие формулы значениями и итоговые (вычисленные) значения Mt, м
	координаты, м		Радиус, м	координаты, м		Радиус, м		
	X	Y	R	X	Y	R		
1	2	3	4	5	6	7	8	9
н45750	—	—	—	357 740,86	1 233 756,86	—	Метод спутниковых геодезических измерений (определений)	—
н45760	—	—	—	357 733,94	1 233 761,01	—		
н45770	—	—	—	357 729,42	1 233 753,49	—		
н45780	—	—	—	357 736,34	1 233 749,33	—		
н45750	—	—	—	357 740,86	1 233 756,86	—		

2. Сведения о характеристиках объекта недвижимости с кадастровым номером 13:09:0208005:133 :

№ п/п	Наименование характеристики	Значение характеристики
1	2	3
1.	Вид объекта недвижимости	Здание

1	2	3
2.	Ранее присвоенный государственный учетный номер (инвентарный) здания, сооружения, объекта незавершенного строительства	—
3.	Кадастровый номер земельного участка (земельных участков), в границах которого (которых) расположены здание, сооружение, объект незавершенного строительства	13:09:0208005:33
4.	Уникальный учетный номер кадастрового квартала, в границах которого расположены здание, сооружение, объект незавершенного строительства	13:09:0208005
5.	Адрес здания, сооружения, объекта незавершенного строительства	—
5.1.	Сведения о местоположении здания, сооружения, объекта незавершенного строительства (при отсутствии адреса) в структурированном в соответствии с федеральной информационной адресной системой виде	Российская Федерация, Республика Мордовия, Инсарский р-н, Кульмеж д, Антроповых ул, д 64
5.2.	Дополнительные сведения о местоположении	—
6.	Иные сведения	—

3. Пояснения к сведениям об объекте недвижимости с кадастровым номером 13:09:0208005:133 :

1.	—
----	---

1. Сведения о характерных точках контура объекта недвижимости с кадастровым номером 13:09:0208005:136 :

Система координат МСК-13, зона 1 Зона № 1

Обозначение характерных точек границ	Содержатся в Едином государственном реестре недвижимости			Определены в ходе выполнения комплексных кадастровых работ			Метод определения координат	Формулы, примененные для расчета средней квадратической погрешности определения координат характерных точек (Mt), м, с подставленными в такие формулы значениями и итоговые (вычисленные) значения Mt, м
	координаты, м		Радиус, м	координаты, м		Радиус, м		
	X	Y	R	X	Y	R		
1	2	3	4	5	6	7	8	9
н44940	—	—	—	357 747,29	1 233 600,70	—	Метод спутниковых геодезических измерений (определений)	—
н44950	—	—	—	357 738,64	1 233 605,62	—		
н44960	—	—	—	357 736,41	1 233 601,71	—		

1	2	3	4	5	6	7	8	9
н44970	—	—	—	357 745,06	1 233 596,78	—	Метод спутниковых геодезических измерений (определений)	—
н44940	—	—	—	357 747,29	1 233 600,70	—		

2. Сведения о характеристиках объекта недвижимости с кадастровым номером 13:09:0208005:136 :

№ п/п	Наименование характеристики	Значение характеристики
1	2	3
1.	Вид объекта недвижимости	Здание
2.	Ранее присвоенный государственный учетный номер (инвентарный) здания, сооружения, объекта незавершенного строительства	—
3.	Кадастровый номер земельного участка (земельных участков), в границах которого (которых) расположены здание, сооружение, объект незавершенного строительства	13:09:0208005:64
4.	Уникальный учетный номер кадастрового квартала, в границах которого расположены здание, сооружение, объект незавершенного строительства	13:09:0208005
5.	Адрес здания, сооружения, объекта незавершенного строительства	—
5.1.	Сведения о местоположении здания, сооружения, объекта незавершенного строительства (при отсутствии адреса) в структурированном в соответствии с федеральной информационной адресной системой виде	Российская Федерация, Республика Мордовия, Инсарский р-н, Кульмеж д, Антроповых ул, д 85
5.2.	Дополнительные сведения о местоположении	—
6.	Иные сведения	—

3. Пояснения к сведениям об объекте недвижимости с кадастровым номером 13:09:0208005:136 :

1.	—
----	---

1. Сведения о характерных точках контура объекта недвижимости с кадастровым номером 13:09:0208005:137 :

Система координат		МСК-13, зона 1					Зона № 1	
Обозначение характерных точек границ	Содержатся в Едином государственном реестре недвижимости			Определены в ходе выполнения комплексных кадастровых работ			Метод определения координат	Формулы, примененные для расчета средней квадратической погрешности определения координат характерных точек (Mt), м, с подставленными в такие формулы значениями и итоговые (вычисленные) значения Mt, м
	координаты, м		Радиус, м	координаты, м		Радиус, м		
	X	Y	R	X	Y	R		
1	2	3	4	5	6	7	8	9
н4502О	—	—	—	357 766,86	1 233 636,83	—	Метод спутниковых геодезических измерений (определений)	—
н4503О	—	—	—	357 759,67	1 233 640,86	—		
н4504О	—	—	—	357 757,32	1 233 636,68	—		
н4505О	—	—	—	357 764,52	1 233 632,64	—		
н4502О	—	—	—	357 766,86	1 233 636,83	—		

2. Сведения о характеристиках объекта недвижимости с кадастровым номером 13:09:0208005:137 :

№ п/п	Наименование характеристики	Значение характеристики
1	2	3
1.	Вид объекта недвижимости	Здание
2.	Ранее присвоенный государственный учетный номер (инвентарный) здания, сооружения, объекта незавершенного строительства	—
3.	Кадастровый номер земельного участка (земельных участков), в границах которого (которых) расположены здание, сооружение, объект незавершенного строительства	13:09:0208005:2
4.	Уникальный учетный номер кадастрового квартала, в границах которого расположены здание, сооружение, объект незавершенного строительства	13:09:0208005

1	2	3
5.	Адрес здания, сооружения, объекта незавершенного строительства	—
5.1.	Сведения о местоположении здания, сооружения, объекта незавершенного строительства (при отсутствии адреса) в структурированном в соответствии с федеральной информационной адресной системой виде	Российская Федерация, Республика Мордовия, Инсарский р-н, Кульмеж д, Антроповых ул, д 89
5.2.	Дополнительные сведения о местоположении	—
6.	Иные сведения	—

3. Пояснения к сведениям об объекте недвижимости с кадастровым номером 13:09:0208005:137 :

1.	—
----	---

1. Сведения о характерных точках контура объекта недвижимости с кадастровым номером 13:09:0208005:142 :

Система координат	<u>МСК-13, зона 1</u>	Зона №	<u>1</u>
-------------------	-----------------------	--------	----------

Обозначение характерных точек границ	Содержатся в Едином государственном реестре недвижимости			Определены в ходе выполнения комплексных кадастровых работ			Метод определения координат	Формулы, примененные для расчета средней квадратической погрешности определения координат характерных точек (Mt), м, с подставленными в такие формулы значениями и итоговые (вычисленные) значения Mt, м
	координаты, м		Радиус, м	координаты, м		Радиус, м		
	X	Y	R	X	Y	R		
1	2	3	4	5	6	7	8	9
н43650	—	—	—	357 416,75	1 233 035,34	—	Метод спутниковых геодезических измерений (определений)	—
н43660	—	—	—	357 409,58	1 233 041,29	—		
н43670	—	—	—	357 406,13	1 233 037,14	—		
н43680	—	—	—	357 413,29	1 233 031,18	—		
н43650	—	—	—	357 416,75	1 233 035,34	—		

2. Сведения о характеристиках объекта недвижимости с кадастровым номером 13:09:0208005:142 :

№ п/п	Наименование характеристики	Значение характеристики
1	2	3
1.	Вид объекта недвижимости	Здание

1	2	3
2.	Ранее присвоенный государственный учетный номер (инвентарный) здания, сооружения, объекта незавершенного строительства	—
3.	Кадастровый номер земельного участка (земельных участков), в границах которого (которых) расположены здание, сооружение, объект незавершенного строительства	13:09:0208005:7
4.	Уникальный учетный номер кадастрового квартала, в границах которого расположены здание, сооружение, объект незавершенного строительства	13:09:0208005
5.	Адрес здания, сооружения, объекта незавершенного строительства	Республика Мордовия, Инсарский муниципальный район, Русско-Паевское сельское поселение, деревня Кульмеж, улица Антроповых, дом 23
5.1.	Сведения о местоположении здания, сооружения, объекта незавершенного строительства (при отсутствии адреса) в структурированном в соответствии с федеральной информационной адресной системой виде	—
5.2.	Дополнительные сведения о местоположении	—
6.	Иные сведения	—

3. Пояснения к сведениям об объекте недвижимости с кадастровым номером 13:09:0208005:142 :

1.	—
----	---

1. Сведения о характерных точках контура объекта недвижимости с кадастровым номером 13:09:0208005:143 :

Система координат		МСК-13, зона 1					Зона № <u>1</u>	
Обозначение характерных точек границ	Содержатся в Едином государственном реестре недвижимости			Определены в ходе выполнения комплексных кадастровых работ			Метод определения координат	Формулы, примененные для расчета средней квадратической погрешности определения координат характерных точек (Mt), м, с подставленными в такие формулы значениями и итоговые (вычисленные) значения Mt, м
	координаты, м		Радиус, м	координаты, м		Радиус, м		
	X	Y	R	X	Y	R		
1	2	3	4	5	6	7	8	9
н43770	—	—	—	357 435,18	1 233 065,06	—	Метод спутниковых геодезических измерений (определений)	—
н43780	—	—	—	357 428,86	1 233 069,28	—		
н43790	—	—	—	357 426,23	1 233 065,33	—		

1	2	3	4	5	6	7	8	9
н43800	—	—	—	357 432,55	1 233 061,12	—	Метод спутниковых геодезических измерений (определений)	—
н43770	—	—	—	357 435,18	1 233 065,06	—		

2. Сведения о характеристиках объекта недвижимости с кадастровым номером 13:09:0208005:143 :

№ п/п	Наименование характеристики	Значение характеристики
1	2	3
1.	Вид объекта недвижимости	Здание
2.	Ранее присвоенный государственный учетный номер (инвентарный) здания, сооружения, объекта незавершенного строительства	—
3.	Кадастровый номер земельного участка (земельных участков), в границах которого (которых) расположены здание, сооружение, объект незавершенного строительства	13:09:0208005:51
4.	Уникальный учетный номер кадастрового квартала, в границах которого расположены здание, сооружение, объект незавершенного строительства	13:09:0208005
5.	Адрес здания, сооружения, объекта незавершенного строительства	—
5.1.	Сведения о местоположении здания, сооружения, объекта незавершенного строительства (при отсутствии адреса) в структурированном в соответствии с федеральной информационной адресной системой виде	Российская Федерация, Республика Мордовия, Инсарский р-н, Кульмеж д, Антроповых ул, д 27
5.2.	Дополнительные сведения о местоположении	—
6.	Иные сведения	—

3. Пояснения к сведениям об объекте недвижимости с кадастровым номером 13:09:0208005:143 :

1.	—
----	---

1. Сведения о характерных точках контура объекта недвижимости с кадастровым номером 13:09:0208005:144 :

Система координат			МСК-13, зона 1				Зона № 1	
Обозначение характерных точек границ	Содержатся в Едином государственном реестре недвижимости			Определены в ходе выполнения комплексных кадастровых работ			Метод определения координат	Формулы, примененные для расчета средней квадратической погрешности определения координат характерных точек (Mt), м, с подставленными в такие формулы значениями и итоговые (вычисленные) значения Mt, м
	координаты, м		Радиус, м	координаты, м		Радиус, м		
	X	Y	R	X	Y	R		
1	2	3	4	5	6	7	8	9
н46490	—	—	—	357 453,92	1 233 251,27	—	Метод спутниковых геодезических измерений (определений)	—
н46500	—	—	—	357 445,03	1 233 255,86	—		
н46510	—	—	—	357 440,55	1 233 247,17	—		
н46520	—	—	—	357 449,44	1 233 242,59	—		
н46490	—	—	—	357 453,92	1 233 251,27	—		

2. Сведения о характеристиках объекта недвижимости с кадастровым номером 13:09:0208005:144 :

№ п/п	Наименование характеристики	Значение характеристики
1	2	3
1.	Вид объекта недвижимости	Здание
2.	Ранее присвоенный государственный учетный номер (инвентарный) здания, сооружения, объекта незавершенного строительства	—
3.	Кадастровый номер земельного участка (земельных участков), в границах которого (которых) расположены здание, сооружение, объект незавершенного строительства	13:09:0208005:9
4.	Уникальный учетный номер кадастрового квартала, в границах которого расположены здание, сооружение, объект незавершенного строительства	13:09:0208005

1	2	3
5.	Адрес здания, сооружения, объекта незавершенного строительства	—
5.1.	Сведения о местоположении здания, сооружения, объекта незавершенного строительства (при отсутствии адреса) в структурированном в соответствии с федеральной информационной адресной системой виде	Российская Федерация, Республика Мордовия, Инсарский р-н, Кульмеж д, Антроповых ул, д 28
5.2.	Дополнительные сведения о местоположении	—
6.	Иные сведения	—

3. Пояснения к сведениям об объекте недвижимости с кадастровым номером 13:09:0208005:144 :

1.	—
----	---

1. Сведения о характерных точках контура объекта недвижимости с кадастровым номером 13:09:0208005:145 :

Система координат	<u>МСК-13, зона 1</u>	Зона №	<u>1</u>
-------------------	-----------------------	--------	----------

Обозначение характерных точек границ	Содержатся в Едином государственном реестре недвижимости			Определены в ходе выполнения комплексных кадастровых работ			Метод определения координат	Формулы, примененные для расчета средней квадратической погрешности определения координат характерных точек (Mt), м, с подставленными в такие формулы значениями и итоговые (вычисленные) значения Mt, м
	координаты, м		Радиус, м	координаты, м		Радиус, м		
	X	Y	R	X	Y	R		
1	2	3	4	5	6	7	8	9
н39990	—	—	—	357 218,23	1 232 853,58	—	Метод спутниковых геодезических измерений (определений)	—
н40000	—	—	—	357 212,60	1 232 860,42	—		
н40010	—	—	—	357 208,67	1 232 857,18	—		
н40020	—	—	—	357 214,30	1 232 850,35	—		
н39990	—	—	—	357 218,23	1 232 853,58	—		

2. Сведения о характеристиках объекта недвижимости с кадастровым номером 13:09:0208005:145 :

№ п/п	Наименование характеристики	Значение характеристики
1	2	3
1.	Вид объекта недвижимости	Здание

1	2	3
2.	Ранее присвоенный государственный учетный номер (инвентарный) здания, сооружения, объекта незавершенного строительства	—
3.	Кадастровый номер земельного участка (земельных участков), в границах которого (которых) расположены здание, сооружение, объект незавершенного строительства	13:09:0208005:48
4.	Уникальный учетный номер кадастрового квартала, в границах которого расположены здание, сооружение, объект незавершенного строительства	13:09:0208005
5.	Адрес здания, сооружения, объекта незавершенного строительства	—
5.1.	Сведения о местоположении здания, сооружения, объекта незавершенного строительства (при отсутствии адреса) в структурированном в соответствии с федеральной информационной адресной системой виде	Российская Федерация, Республика Мордовия, Инсарский р-н, Кульмеж д, Антроповых ул, д 3
5.2.	Дополнительные сведения о местоположении	—
6.	Иные сведения	—

3. Пояснения к сведениям об объекте недвижимости с кадастровым номером 13:09:0208005:145 :

1.	—
----	---

1. Сведения о характерных точках контура объекта недвижимости с кадастровым номером 13:09:0208005:146 :

Система координат МСК-13, зона 1 Зона № 1

Обозначение характерных точек границ	Содержатся в Едином государственном реестре недвижимости			Определены в ходе выполнения комплексных кадастровых работ			Метод определения координат	Формулы, примененные для расчета средней квадратической погрешности определения координат характерных точек (Mt), м, с подставленными в такие формулы значениями и итоговые (вычисленные) значения Mt, м
	координаты, м		Радиус, м	координаты, м		Радиус, м		
	X	Y	R	X	Y	R		
1	2	3	4	5	6	7	8	9
н46370	—	—	—	357 490,16	1 233 318,73	—	Метод спутниковых геодезических измерений (определений)	—
н46380	—	—	—	357 481,54	1 233 324,00	—		
н46390	—	—	—	357 477,26	1 233 317,01	—		

1	2	3	4	5	6	7	8	9
н46400	—	—	—	357 485,88	1 233 311,74	—	Метод спутниковых геодезических измерений (определений)	—
н46370	—	—	—	357 490,16	1 233 318,73	—		

2. Сведения о характеристиках объекта недвижимости с кадастровым номером 13:09:0208005:146 :

№ п/п	Наименование характеристики	Значение характеристики
1	2	3
1.	Вид объекта недвижимости	Здание
2.	Ранее присвоенный государственный учетный номер (инвентарный) здания, сооружения, объекта незавершенного строительства	—
3.	Кадастровый номер земельного участка (земельных участков), в границах которого (которых) расположены здание, сооружение, объект незавершенного строительства	13:09:0208005:39
4.	Уникальный учетный номер кадастрового квартала, в границах которого расположены здание, сооружение, объект незавершенного строительства	13:09:0208005
5.	Адрес здания, сооружения, объекта незавершенного строительства	—
5.1.	Сведения о местоположении здания, сооружения, объекта незавершенного строительства (при отсутствии адреса) в структурированном в соответствии с федеральной информационной адресной системой виде	Российская Федерация, Республика Мордовия, Инсарский р-н, Кульмеж д, Антроповых ул, д 34
5.2.	Дополнительные сведения о местоположении	—
6.	Иные сведения	—

3. Пояснения к сведениям об объекте недвижимости с кадастровым номером 13:09:0208005:146 :

1.	—
----	---

1. Сведения о характерных точках контура объекта недвижимости с кадастровым номером 13:09:0208005:148 :

Система координат			МСК-13, зона 1				Зона № 1	
Обозначение характерных точек границ	Содержатся в Едином государственном реестре недвижимости			Определены в ходе выполнения комплексных кадастровых работ			Метод определения координат	Формулы, примененные для расчета средней квадратической погрешности определения координат характерных точек (Mt), м, с подставленными в такие формулы значениями и итоговые (вычисленные) значения Mt, м
	координаты, м		Радиус, м	координаты, м		Радиус, м		
	X	Y	R	X	Y	R		
1	2	3	4	5	6	7	8	9
н41150	—	—	—	357 192,30	1 232 920,04	—	Метод спутниковых геодезических измерений (определений)	—
н41160	—	—	—	357 186,14	1 232 926,68	—		
н41170	—	—	—	357 182,55	1 232 923,35	—		
н41180	—	—	—	357 188,71	1 232 916,71	—		
н41150	—	—	—	357 192,30	1 232 920,04	—		

2. Сведения о характеристиках объекта недвижимости с кадастровым номером 13:09:0208005:148 :

№ п/п	Наименование характеристики	Значение характеристики
1	2	3
1.	Вид объекта недвижимости	Здание
2.	Ранее присвоенный государственный учетный номер (инвентарный) здания, сооружения, объекта незавершенного строительства	—
3.	Кадастровый номер земельного участка (земельных участков), в границах которого (которых) расположены здание, сооружение, объект незавершенного строительства	13:09:0208005:82
4.	Уникальный учетный номер кадастрового квартала, в границах которого расположены здание, сооружение, объект незавершенного строительства	13:09:0208005

1	2	3
5.	Адрес здания, сооружения, объекта незавершенного строительства	—
5.1.	Сведения о местоположении здания, сооружения, объекта незавершенного строительства (при отсутствии адреса) в структурированном в соответствии с федеральной информационной адресной системой виде	Российская Федерация, Республика Мордовия, Инсарский р-н, Кульмеж д, Антроповых ул, д 4
5.2.	Дополнительные сведения о местоположении	—
6.	Иные сведения	—

3. Пояснения к сведениям об объекте недвижимости с кадастровым номером 13:09:0208005:148 :

1.	—
----	---

1. Сведения о характерных точках контура объекта недвижимости с кадастровым номером 13:09:0208005:151 :

Система координат	<u>МСК-13, зона 1</u>	Зона №	<u>1</u>
-------------------	-----------------------	--------	----------

Обозначение характерных точек границ	Содержатся в Едином государственном реестре недвижимости			Определены в ходе выполнения комплексных кадастровых работ			Метод определения координат	Формулы, примененные для расчета средней квадратической погрешности определения координат характерных точек (Mt), м, с подставленными в такие формулы значениями и итоговые (вычисленные) значения Mt, м
	координаты, м		Радиус, м	координаты, м		Радиус, м		
	X	Y	R	X	Y	R		
1	2	3	4	5	6	7	8	9
н44320	—	—	—	357 574,55	1 233 297,05	—	Метод спутниковых геодезических измерений (определений)	—
н44330	—	—	—	357 566,16	1 233 301,24	—		
н44340	—	—	—	357 563,89	1 233 296,71	—		
н44350	—	—	—	357 572,28	1 233 292,52	—		
н44320	—	—	—	357 574,55	1 233 297,05	—		

2. Сведения о характеристиках объекта недвижимости с кадастровым номером 13:09:0208005:151 :

№ п/п	Наименование характеристики	Значение характеристики
1	2	3
1.	Вид объекта недвижимости	Здание

1	2	3
2.	Ранее присвоенный государственный учетный номер (инвентарный) здания, сооружения, объекта незавершенного строительства	—
3.	Кадастровый номер земельного участка (земельных участков), в границах которого (которых) расположены здание, сооружение, объект незавершенного строительства	13:09:0208005:18
4.	Уникальный учетный номер кадастрового квартала, в границах которого расположены здание, сооружение, объект незавершенного строительства	13:09:0208005
5.	Адрес здания, сооружения, объекта незавершенного строительства	—
5.1.	Сведения о местоположении здания, сооружения, объекта незавершенного строительства (при отсутствии адреса) в структурированном в соответствии с федеральной информационной адресной системой виде	Российская Федерация, Республика Мордовия, Инсарский р-н, Кульмеж д, Антроповых ул, д 55
5.2.	Дополнительные сведения о местоположении	—
6.	Иные сведения	—

3. Пояснения к сведениям об объекте недвижимости с кадастровым номером 13:09:0208005:151 :

1.	—
----	---

1. Сведения о характерных точках контура объекта недвижимости с кадастровым номером 13:09:0208005:152 :

Система координат МСК-13, зона 1 Зона № 1

Обозначение характерных точек границ	Содержатся в Едином государственном реестре недвижимости			Определены в ходе выполнения комплексных кадастровых работ			Метод определения координат	Формулы, примененные для расчета средней квадратической погрешности определения координат характерных точек (Mt), м, с подставленными в такие формулы значениями и итоговые (вычисленные) значения Mt, м
	координаты, м		Радиус, м	координаты, м		Радиус, м		
	X	Y	R	X	Y	R		
1	2	3	4	5	6	7	8	9
н44440	—	—	—	357 604,02	1 233 344,59	—	Метод спутниковых геодезических измерений (определений)	—
н44450	—	—	—	357 593,78	1 233 349,89	—		
н44460	—	—	—	357 591,51	1 233 345,49	—		

1	2	3	4	5	6	7	8	9
н44470	—	—	—	357 601,75	1 233 340,19	—	Метод спутниковых геодезических измерений (определений)	—
н44440	—	—	—	357 604,02	1 233 344,59	—		

2. Сведения о характеристиках объекта недвижимости с кадастровым номером 13:09:0208005:152 :

№ п/п	Наименование характеристики	Значение характеристики
1	2	3
1.	Вид объекта недвижимости	Здание
2.	Ранее присвоенный государственный учетный номер (инвентарный) здания, сооружения, объекта незавершенного строительства	—
3.	Кадастровый номер земельного участка (земельных участков), в границах которого (которых) расположены здание, сооружение, объект незавершенного строительства	13:09:0208005:120
4.	Уникальный учетный номер кадастрового квартала, в границах которого расположены здание, сооружение, объект незавершенного строительства	13:09:0208005
5.	Адрес здания, сооружения, объекта незавершенного строительства	—
5.1.	Сведения о местоположении здания, сооружения, объекта незавершенного строительства (при отсутствии адреса) в структурированном в соответствии с федеральной информационной адресной системой виде	Российская Федерация, Республика Мордовия, Инсарский р-н, Кульмеж д, Антроповых ул, д 61
5.2.	Дополнительные сведения о местоположении	—
6.	Иные сведения	—

3. Пояснения к сведениям об объекте недвижимости с кадастровым номером 13:09:0208005:152 :

1.	—
----	---

1. Сведения о характерных точках контура объекта недвижимости с кадастровым номером 13:09:0208005:154 :

Система координат		МСК-13, зона 1					Зона № 1	
Обозначение характерных точек границ	Содержатся в Едином государственном реестре недвижимости			Определены в ходе выполнения комплексных кадастровых работ			Метод определения координат	Формулы, примененные для расчета средней квадратической погрешности определения координат характерных точек (Mt), м, с подставленными в такие формулы значениями и итоговые (вычисленные) значения Mt, м
	координаты, м		Радиус, м	координаты, м		Радиус, м		
	X	Y	R	X	Y	R		
1	2	3	4	5	6	7	8	9
н44740	—	—	—	357 670,47	1 233 484,26	—	Метод спутниковых геодезических измерений (определений)	—
н44810	—	—	—	357 671,64	1 233 483,62	—		
н44790	—	—	—	357 673,25	1 233 486,38	—		
н44780	—	—	—	357 680,13	1 233 482,37	—		
н44760	—	—	—	357 676,15	1 233 474,75	—		
н44750	—	—	—	357 667,62	1 233 479,31	—		
н44740	—	—	—	357 670,47	1 233 484,26	—		

2. Сведения о характеристиках объекта недвижимости с кадастровым номером 13:09:0208005:154 :

№ п/п	Наименование характеристики	Значение характеристики
1	2	3
1.	Вид объекта недвижимости	Здание
2.	Ранее присвоенный государственный учетный номер (инвентарный) здания, сооружения, объекта незавершенного строительства	—
3.	Кадастровый номер земельного участка (земельных участков), в границах которого (которых) расположены здание, сооружение, объект незавершенного строительства	13:09:0208005:98

1	2	3
4.	Уникальный учетный номер кадастрового квартала, в границах которого расположены здание, сооружение, объект незавершенного строительства	13:09:0208005
5.	Адрес здания, сооружения, объекта незавершенного строительства	—
5.1.	Сведения о местоположении здания, сооружения, объекта незавершенного строительства (при отсутствии адреса) в структурированном в соответствии с федеральной информационной адресной системой виде	Российская Федерация, Республика Мордовия, Инсарский р-н, Кульмеж д, Антроповых ул, д 75
5.2.	Дополнительные сведения о местоположении	—
6.	Иные сведения	—

3. Пояснения к сведениям об объекте недвижимости с кадастровым номером 13:09:0208005:154 :

1. —

1. Сведения о характерных точках контура объекта недвижимости с кадастровым номером 13:09:0208005:155 :

Система координат МСК-13, зона 1 Зона № 1

Обозначение характерных точек границ	Содержатся в Едином государственном реестре недвижимости			Определены в ходе выполнения комплексных кадастровых работ			Метод определения координат	Формулы, примененные для расчета средней квадратической погрешности определения координат характерных точек (Mt), м, с подставленными в такие формулы значениями и итоговые (вычисленные) значения Mt, м
	координаты, м		Радиус, м	координаты, м		Радиус, м		
	X	Y	R	X	Y	R		
1	2	3	4	5	6	7	8	9
н45670	—	—	—	357 906,55	1 233 917,94	—	Метод спутниковых геодезических измерений (определений)	—
н45680	—	—	—	357 914,14	1 233 924,46	—		
н45690	—	—	—	357 909,84	1 233 929,46	—		
н45700	—	—	—	357 902,25	1 233 922,95	—		
н45670	—	—	—	357 906,55	1 233 917,94	—		

2. Сведения о характеристиках объекта недвижимости с кадастровым номером 13:09:0208005:155 :

№ п/п	Наименование характеристики	Значение характеристики
1	2	3
1.	Вид объекта недвижимости	Здание
2.	Ранее присвоенный государственный учетный номер (инвентарный) здания, сооружения, объекта незавершенного строительства	—
3.	Кадастровый номер земельного участка (земельных участков), в границах которого (которых) расположены здание, сооружение, объект незавершенного строительства	13:09:0208005:72
4.	Уникальный учетный номер кадастрового квартала, в границах которого расположены здание, сооружение, объект незавершенного строительства	13:09:0208005
5.	Адрес здания, сооружения, объекта незавершенного строительства	Республика Мордовия, Инсарский муниципальный район, Русско-Паевское сельское поселение, деревня Кульмеж, улица Антроповых, дом 76
5.1.	Сведения о местоположении здания, сооружения, объекта незавершенного строительства (при отсутствии адреса) в структурированном в соответствии с федеральной информационной адресной системой виде	—
5.2.	Дополнительные сведения о местоположении	—
6.	Иные сведения	—

3. Пояснения к сведениям об объекте недвижимости с кадастровым номером 13:09:0208005:155 :

1.	—
----	---

1. Сведения о характерных точках контура объекта недвижимости с кадастровым номером 13:09:0208005:156 :

Система координат		МСК-13, зона 1					Зона № 1	
Обозначение характерных точек границ	Содержатся в Едином государственном реестре недвижимости			Определены в ходе выполнения комплексных кадастровых работ			Метод определения координат	Формулы, примененные для расчета средней квадратической погрешности определения координат характерных точек (Mt), м, с подставленными в такие формулы значениями и итоговые (вычисленные) значения Mt, м
	координаты, м		Радиус, м	координаты, м		Радиус, м		
	X	Y	R	X	Y	R		
1	2	3	4	5	6	7	8	9
н45710	—	—	—	357 922,03	1 233 901,84	—	Метод спутниковых геодезических измерений (определений)	—

1	2	3	4	5	6	7	8	9
н45720	—	—	—	357 929,98	1 233 909,52	—	Метод спутниковых геодезических измерений (определений)	—
н45730	—	—	—	357 925,08	1 233 914,60	—		
н45740	—	—	—	357 917,13	1 233 906,91	—		
н45710	—	—	—	357 922,03	1 233 901,84	—		

2. Сведения о характеристиках объекта недвижимости с кадастровым номером 13:09:0208005:156 :

№ п/п	Наименование характеристики	Значение характеристики
1	2	3
1.	Вид объекта недвижимости	Здание
2.	Ранее присвоенный государственный учетный номер (инвентарный) здания, сооружения, объекта незавершенного строительства	—
3.	Кадастровый номер земельного участка (земельных участков), в границах которого (которых) расположены здание, сооружение, объект незавершенного строительства	13:09:0208005:85
4.	Уникальный учетный номер кадастрового квартала, в границах которого расположены здание, сооружение, объект незавершенного строительства	13:09:0208005
5.	Адрес здания, сооружения, объекта незавершенного строительства	—
5.1.	Сведения о местоположении здания, сооружения, объекта незавершенного строительства (при отсутствии адреса) в структурированном в соответствии с федеральной информационной адресной системой виде	Российская Федерация, Республика Мордовия, Инсарский р-н, Кульмеж д, Антроповых ул, д 78
5.2.	Дополнительные сведения о местоположении	—
6.	Иные сведения	—

3. Пояснения к сведениям об объекте недвижимости с кадастровым номером 13:09:0208005:156 :

1.	—
----	---

1. Сведения о характерных точках контура объекта недвижимости с кадастровым номером 13:09:0208005:157 :

Система координат		МСК-13, зона 1					Зона № 1	
Обозначение характерных точек границ	Содержатся в Едином государственном реестре недвижимости			Определены в ходе выполнения комплексных кадастровых работ			Метод определения координат	Формулы, примененные для расчета средней квадратической погрешности определения координат характерных точек (Mt), м, с подставленными в такие формулы значениями и итоговые (вычисленные) значения Mt, м
	координаты, м		Радиус, м	координаты, м		Радиус, м		
	X	Y	R	X	Y	R		
1	2	3	4	5	6	7	8	9
н45150	—	—	—	357 786,91	1 233 671,10	—	Аналитический метод	—
н45160	—	—	—	357 792,11	1 233 679,96	—		
н45170	—	—	—	357 784,79	1 233 684,25	—		
н45180	—	—	—	357 779,60	1 233 675,38	—		
н45150	—	—	—	357 786,91	1 233 671,10	—		

2. Сведения о характеристиках объекта недвижимости с кадастровым номером 13:09:0208005:157 :

№ п/п	Наименование характеристики	Значение характеристики
1	2	3
1.	Вид объекта недвижимости	Здание
2.	Ранее присвоенный государственный учетный номер (инвентарный) здания, сооружения, объекта незавершенного строительства	—
3.	Кадастровый номер земельного участка (земельных участков), в границах которого (которых) расположены здание, сооружение, объект незавершенного строительства	13:09:0208005:46
4.	Уникальный учетный номер кадастрового квартала, в границах которого расположены здание, сооружение, объект незавершенного строительства	13:09:0208005
5.	Адрес здания, сооружения, объекта незавершенного строительства	—
5.1.	Сведения о местоположении здания, сооружения, объекта незавершенного строительства (при отсутствии адреса) в структурированном в соответствии с федеральной информационной адресной системой виде	Российская Федерация, Республика Мордовия, Инсарский р-н, Кульмеж д, Антроповых ул, д 93
5.2.	Дополнительные сведения о местоположении	—

1	2	3
6.	Иные сведения	—

3. Пояснения к сведениям об объекте недвижимости с кадастровым номером 13:09:0208005:157 :

1.	—
----	---

1. Сведения о характерных точках контура объекта недвижимости с кадастровым номером 13:09:0208005:158 :

Система координат	<u>МСК-13, зона 1</u>	Зона № <u>1</u>
-------------------	-----------------------	-----------------

Обозначение характерных точек границ	Содержатся в Едином государственном реестре недвижимости			Определены в ходе выполнения комплексных кадастровых работ			Метод определения координат	Формулы, примененные для расчета средней квадратической погрешности определения координат характерных точек (Mt), м, с подставленными в такие формулы значениями и итоговые (вычисленные) значения Mt, м
	координаты, м		Радиус, м	координаты, м		Радиус, м		
	X	Y	R	X	Y	R		
1	2	3	4	5	6	7	8	9
н45190	—	—	—	357 802,87	1 233 699,45	—	Аналитический метод	—
н45200	—	—	—	357 806,90	1 233 706,96	—		
н45210	—	—	—	357 799,14	1 233 711,12	—		
н45220	—	—	—	357 795,11	1 233 703,61	—		
н45190	—	—	—	357 802,87	1 233 699,45	—		

2. Сведения о характеристиках объекта недвижимости с кадастровым номером 13:09:0208005:158 :

№ п/п	Наименование характеристики	Значение характеристики
1	2	3
1.	Вид объекта недвижимости	Здание
2.	Ранее присвоенный государственный учетный номер (инвентарный) здания, сооружения, объекта незавершенного строительства	—
3.	Кадастровый номер земельного участка (земельных участков), в границах которого (которых) расположены здание, сооружение, объект незавершенного строительства	13:09:0208005:65
4.	Уникальный учетный номер кадастрового квартала, в границах которого расположены здание, сооружение, объект незавершенного строительства	13:09:0208005

1	2	3
5.	Адрес здания, сооружения, объекта незавершенного строительства	—
5.1.	Сведения о местоположении здания, сооружения, объекта незавершенного строительства (при отсутствии адреса) в структурированном в соответствии с федеральной информационной адресной системой виде	Российская Федерация, Республика Мордовия, Инсарский р-н, Кульмеж д, Антроповых ул, д 95
5.2.	Дополнительные сведения о местоположении	—
6.	Иные сведения	—

3. Пояснения к сведениям об объекте недвижимости с кадастровым номером 13:09:0208005:158 :

1.	—
----	---

1. Сведения о характерных точках контура объекта недвижимости с кадастровым номером 13:09:0208005:159 :

Система координат	<u>МСК-13, зона 1</u>	Зона №	<u>1</u>
-------------------	-----------------------	--------	----------

Обозначение характерных точек границ	Содержатся в Едином государственном реестре недвижимости			Определены в ходе выполнения комплексных кадастровых работ			Метод определения координат	Формулы, примененные для расчета средней квадратической погрешности определения координат характерных точек (Mt), м, с подставленными в такие формулы значениями и итоговые (вычисленные) значения Mt, м
	координаты, м		Радиус, м	координаты, м		Радиус, м		
	X	Y	R	X	Y	R		
1	2	3	4	5	6	7	8	9
н45270	—	—	—	357 839,07	1 233 752,54	—	Метод спутниковых геодезических измерений (определений)	—
н45280	—	—	—	357 834,63	1 233 757,64	—		
н45290	—	—	—	357 830,04	1 233 753,64	—		
н45300	—	—	—	357 834,47	1 233 748,54	—		
н45270	—	—	—	357 839,07	1 233 752,54	—		

2. Сведения о характеристиках объекта недвижимости с кадастровым номером 13:09:0208005:159 :

№ п/п	Наименование характеристики	Значение характеристики
1	2	3
1.	Вид объекта недвижимости	Здание

1	2	3
2.	Ранее присвоенный государственный учетный номер (инвентарный) здания, сооружения, объекта незавершенного строительства	—
3.	Кадастровый номер земельного участка (земельных участков), в границах которого (которых) расположены здание, сооружение, объект незавершенного строительства	—
4.	Уникальный учетный номер кадастрового квартала, в границах которого расположены здание, сооружение, объект незавершенного строительства	13:09:0208005
5.	Адрес здания, сооружения, объекта незавершенного строительства	—
5.1.	Сведения о местоположении здания, сооружения, объекта незавершенного строительства (при отсутствии адреса) в структурированном в соответствии с федеральной информационной адресной системой виде	Российская Федерация, Республика Мордовия, Инсарский р-н, Кульмеж д, Антроповых ул, д 97а
5.2.	Дополнительные сведения о местоположении	—
6.	Иные сведения	—

3. Пояснения к сведениям об объекте недвижимости с кадастровым номером 13:09:0208005:159 :

1.	—
----	---

1. Сведения о характерных точках контура объекта недвижимости с кадастровым номером 13:09:0208005:160 :

Система координат		МСК-13, зона 1					Зона № 1	
Обозначение характерных точек границ	Содержатся в Едином государственном реестре недвижимости			Определены в ходе выполнения комплексных кадастровых работ			Метод определения координат	Формулы, примененные для расчета средней квадратической погрешности определения координат характерных точек (Mt), м, с подставленными в такие формулы значениями и итоговые (вычисленные) значения Mt, м
	координаты, м		Радиус, м	координаты, м		Радиус, м		
	X	Y	R	X	Y	R		
1	2	3	4	5	6	7	8	9
н43690	—	—	—	357 422,13	1 233 043,21	—	Метод спутниковых геодезических измерений (определений)	—
н43700	—	—	—	357 414,28	1 233 048,66	—		
н43710	—	—	—	357 411,46	1 233 044,59	—		

1	2	3	4	5	6	7	8	9
н43720	—	—	—	357 419,30	1 233 039,14	—	Метод спутниковых геодезических измерений (определений)	—
н43690	—	—	—	357 422,13	1 233 043,21	—		

2. Сведения о характеристиках объекта недвижимости с кадастровым номером 13:09:0208005:160 :

№ п/п	Наименование характеристики	Значение характеристики
1	2	3
1.	Вид объекта недвижимости	Здание
2.	Ранее присвоенный государственный учетный номер (инвентарный) здания, сооружения, объекта незавершенного строительства	—
3.	Кадастровый номер земельного участка (земельных участков), в границах которого (которых) расположены здание, сооружение, объект незавершенного строительства	13:09:0208005:8
4.	Уникальный учетный номер кадастрового квартала, в границах которого расположены здание, сооружение, объект незавершенного строительства	13:09:0208005
5.	Адрес здания, сооружения, объекта незавершенного строительства	—
5.1.	Сведения о местоположении здания, сооружения, объекта незавершенного строительства (при отсутствии адреса) в структурированном в соответствии с федеральной информационной адресной системой виде	Российская Федерация, Республика Мордовия, Инсарский р-н, Кульмеж д, Антроповых ул, д 25
5.2.	Дополнительные сведения о местоположении	—
6.	Иные сведения	—

3. Пояснения к сведениям об объекте недвижимости с кадастровым номером 13:09:0208005:160 :

1.	—
----	---

1. Сведения о характерных точках контура объекта недвижимости с кадастровым номером 13:09:0208005:161 :

Система координат		МСК-13, зона 1					Зона № 1	
Обозначение характерных точек границ	Содержатся в Едином государственном реестре недвижимости			Определены в ходе выполнения комплексных кадастровых работ			Метод определения координат	Формулы, примененные для расчета средней квадратической погрешности определения координат характерных точек (Mt), м, с подставленными в такие формулы значениями и итоговые (вычисленные) значения Mt, м
	координаты, м		Радиус, м	координаты, м		Радиус, м		
	X	Y	R	X	Y	R		
1	2	3	4	5	6	7	8	9
н47350	—	—	—	357 982,73	1 233 835,08	—	Метод спутниковых геодезических измерений (определений)	—
н47360	—	—	—	357 989,51	1 233 841,09	—		
н47370	—	—	—	357 985,19	1 233 845,97	—		
н47380	—	—	—	357 978,40	1 233 839,97	—		
н47350	—	—	—	357 982,73	1 233 835,08	—		

2. Сведения о характеристиках объекта недвижимости с кадастровым номером 13:09:0208005:161 :

№ п/п	Наименование характеристики	Значение характеристики
1	2	3
1.	Вид объекта недвижимости	Здание
2.	Ранее присвоенный государственный учетный номер (инвентарный) здания, сооружения, объекта незавершенного строительства	—
3.	Кадастровый номер земельного участка (земельных участков), в границах которого (которых) расположены здание, сооружение, объект незавершенного строительства	—
4.	Уникальный учетный номер кадастрового квартала, в границах которого расположены здание, сооружение, объект незавершенного строительства	13:09:0208005

1	2	3
5.	Адрес здания, сооружения, объекта незавершенного строительства	—
5.1.	Сведения о местоположении здания, сооружения, объекта незавершенного строительства (при отсутствии адреса) в структурированном в соответствии с федеральной информационной адресной системой виде	Российская Федерация, Республика Мордовия, Инсарский р-н, Кульмеж д, Антроповых ул, д 115
5.2.	Дополнительные сведения о местоположении	—
6.	Иные сведения	—

3. Пояснения к сведениям об объекте недвижимости с кадастровым номером 13:09:0208005:161 :

1.	—
----	---

1. Сведения о характерных точках контура объекта недвижимости с кадастровым номером 13:09:0208005:162 :

Система координат	<u>МСК-13, зона 1</u>	Зона №	<u>1</u>
-------------------	-----------------------	--------	----------

	Содержатся в Едином государственном реестре недвижимости			Определены в ходе выполнения комплексных кадастровых работ			8	9
	координаты, м		Радиус, м	координаты, м		Радиус, м		
	X	Y	R	X	Y	R		
1	2	3	4	5	6	7		
н43610	—	—	—	357 393,66	1 233 008,28	—	Метод спутниковых геодезических измерений (определений)	—
н43620	—	—	—	357 387,62	1 233 013,29	—		
н43630	—	—	—	357 384,73	1 233 009,82	—		
н43640	—	—	—	357 390,77	1 233 004,80	—		
н43610	—	—	—	357 393,66	1 233 008,28	—		

2. Сведения о характеристиках объекта недвижимости с кадастровым номером 13:09:0208005:162 :

№ п/п	Наименование характеристики	Значение характеристики
1	2	3
1.	Вид объекта недвижимости	Здание

1	2	3
2.	Ранее присвоенный государственный учетный номер (инвентарный) здания, сооружения, объекта незавершенного строительства	—
3.	Кадастровый номер земельного участка (земельных участков), в границах которого (которых) расположены здание, сооружение, объект незавершенного строительства	13:09:0208005:50
4.	Уникальный учетный номер кадастрового квартала, в границах которого расположены здание, сооружение, объект незавершенного строительства	13:09:0208005
5.	Адрес здания, сооружения, объекта незавершенного строительства	—
5.1.	Сведения о местоположении здания, сооружения, объекта незавершенного строительства (при отсутствии адреса) в структурированном в соответствии с федеральной информационной адресной системой виде	Российская Федерация, Республика Мордовия, Инсарский р-н, Кульмеж д, Антроповых ул, д 21
5.2.	Дополнительные сведения о местоположении	—
6.	Иные сведения	—

3. Пояснения к сведениям об объекте недвижимости с кадастровым номером 13:09:0208005:162 :

1.	—
----	---

1. Сведения о характерных точках контура объекта недвижимости с кадастровым номером 13:09:0208005:163 :

Система координат МСК-13, зона 1 Зона № 1

Обозначение характерных точек границ	Содержатся в Едином государственном реестре недвижимости			Определены в ходе выполнения комплексных кадастровых работ			Метод определения координат	Формулы, примененные для расчета средней квадратической погрешности определения координат характерных точек (Mt), м, с подставленными в такие формулы значениями и итоговые (вычисленные) значения Mt, м
	координаты, м		Радиус, м	координаты, м		Радиус, м		
	X	Y	R	X	Y	R		
1	2	3	4	5	6	7	8	9
н46530	—	—	—	357 427,15	1 233 198,75	—	Метод спутниковых геодезических измерений (определений)	—
н46540	—	—	—	357 415,92	1 233 204,29	—		
н46550	—	—	—	357 412,40	1 233 197,16	—		

1	2	3	4	5	6	7	8	9
н46560	—	—	—	357 423,63	1 233 191,61	—	Метод спутниковых геодезических измерений (определений)	—
н46530	—	—	—	357 427,15	1 233 198,75	—		

2. Сведения о характеристиках объекта недвижимости с кадастровым номером 13:09:0208005:163 :

№ п/п	Наименование характеристики	Значение характеристики
1	2	3
1.	Вид объекта недвижимости	Здание
2.	Ранее присвоенный государственный учетный номер (инвентарный) здания, сооружения, объекта незавершенного строительства	—
3.	Кадастровый номер земельного участка (земельных участков), в границах которого (которых) расположены здание, сооружение, объект незавершенного строительства	13:09:0208005:79
4.	Уникальный учетный номер кадастрового квартала, в границах которого расположены здание, сооружение, объект незавершенного строительства	13:09:0208005
5.	Адрес здания, сооружения, объекта незавершенного строительства	—
5.1.	Сведения о местоположении здания, сооружения, объекта незавершенного строительства (при отсутствии адреса) в структурированном в соответствии с федеральной информационной адресной системой виде	Российская Федерация, Республика Мордовия, Инсарский р-н, Кульмеж д, Антроповых ул, д 24
5.2.	Дополнительные сведения о местоположении	—
6.	Иные сведения	—

3. Пояснения к сведениям об объекте недвижимости с кадастровым номером 13:09:0208005:163 :

1.	—
----	---

1. Сведения о характерных точках контура объекта недвижимости с кадастровым номером 13:09:0208005:164 :

Система координат		МСК-13, зона 1					Зона № 1	
Обозначение характерных точек границ	Содержатся в Едином государственном реестре недвижимости			Определены в ходе выполнения комплексных кадастровых работ			Метод определения координат	Формулы, примененные для расчета средней квадратической погрешности определения координат характерных точек (Mt), м, с подставленными в такие формулы значениями и итоговые (вычисленные) значения Mt, м
	координаты, м		Радиус, м	координаты, м		Радиус, м		
	X	Y	R	X	Y	R		
1	2	3	4	5	6	7	8	9
н43990	—	—	—	357 501,34	1 233 168,84	—	Метод спутниковых геодезических измерений (определений)	—
н44000	—	—	—	357 494,28	1 233 172,74	—		
н44010	—	—	—	357 492,08	1 233 168,75	—		
н44020	—	—	—	357 499,14	1 233 164,86	—		
н43990	—	—	—	357 501,34	1 233 168,84	—		

2. Сведения о характеристиках объекта недвижимости с кадастровым номером 13:09:0208005:164 :

№ п/п	Наименование характеристики	Значение характеристики
1	2	3
1.	Вид объекта недвижимости	Здание
2.	Ранее присвоенный государственный учетный номер (инвентарный) здания, сооружения, объекта незавершенного строительства	—
3.	Кадастровый номер земельного участка (земельных участков), в границах которого (которых) расположены здание, сооружение, объект незавершенного строительства	13:09:0208005:13
4.	Уникальный учетный номер кадастрового квартала, в границах которого расположены здание, сооружение, объект незавершенного строительства	13:09:0208005

1	2	3
5.	Адрес здания, сооружения, объекта незавершенного строительства	—
5.1.	Сведения о местоположении здания, сооружения, объекта незавершенного строительства (при отсутствии адреса) в структурированном в соответствии с федеральной информационной адресной системой виде	Российская Федерация, Республика Мордовия, Инсарский р-н, Кульмеж д, Антроповых ул, д 41
5.2.	Дополнительные сведения о местоположении	—
6.	Иные сведения	—

3. Пояснения к сведениям об объекте недвижимости с кадастровым номером 13:09:0208005:164 :

1.	—
----	---

1. Сведения о характерных точках контура объекта недвижимости с кадастровым номером 13:09:0208005:165 :

Система координат	<u>МСК-13, зона 1</u>	Зона №	<u>1</u>
-------------------	-----------------------	--------	----------

Обозначение характерных точек границ	Содержатся в Едином государственном реестре недвижимости			Определены в ходе выполнения комплексных кадастровых работ			Метод определения координат	Формулы, примененные для расчета средней квадратической погрешности определения координат характерных точек (Mt), м, с подставленными в такие формулы значениями и итоговые (вычисленные) значения Mt, м
	координаты, м		Радиус, м	координаты, м		Радиус, м		
	X	Y	R	X	Y	R		
1	2	3	4	5	6	7	8	9
н44070	—	—	—	357 523,84	1 233 206,46	—	Метод спутниковых геодезических измерений (определений)	—
н44080	—	—	—	357 515,50	1 233 210,41	—		
н44090	—	—	—	357 513,58	1 233 206,33	—		
н44100	—	—	—	357 521,92	1 233 202,39	—		
н44070	—	—	—	357 523,84	1 233 206,46	—		

2. Сведения о характеристиках объекта недвижимости с кадастровым номером 13:09:0208005:165 :

№ п/п	Наименование характеристики	Значение характеристики
1	2	3
1.	Вид объекта недвижимости	Здание

1	2	3
2.	Ранее присвоенный государственный учетный номер (инвентарный) здания, сооружения, объекта незавершенного строительства	—
3.	Кадастровый номер земельного участка (земельных участков), в границах которого (которых) расположены здание, сооружение, объект незавершенного строительства	13:09:0208005:1
4.	Уникальный учетный номер кадастрового квартала, в границах которого расположены здание, сооружение, объект незавершенного строительства	13:09:0208005
5.	Адрес здания, сооружения, объекта незавершенного строительства	—
5.1.	Сведения о местоположении здания, сооружения, объекта незавершенного строительства (при отсутствии адреса) в структурированном в соответствии с федеральной информационной адресной системой виде	Российская Федерация, Республика Мордовия, Инсарский р-н, Кульмеж д, Антроповых ул, д 45
5.2.	Дополнительные сведения о местоположении	—
6.	Иные сведения	—

3. Пояснения к сведениям об объекте недвижимости с кадастровым номером 13:09:0208005:165 :

1.	—
----	---

1. Сведения о характерных точках контура объекта недвижимости с кадастровым номером 13:09:0208005:166 :

Система координат МСК-13, зона 1 Зона № 1

Обозначение характерных точек границ	Содержатся в Едином государственном реестре недвижимости			Определены в ходе выполнения комплексных кадастровых работ			Метод определения координат	Формулы, примененные для расчета средней квадратической погрешности определения координат характерных точек (Mt), м, с подставленными в такие формулы значениями и итоговые (вычисленные) значения Mt, м
	координаты, м		Радиус, м	координаты, м		Радиус, м		
	X	Y	R	X	Y	R		
1	2	3	4	5	6	7	8	9
н44200	—	—	—	357 542,37	1 233 240,27	—	Метод спутниковых геодезических измерений (определений)	—
н44210	—	—	—	357 534,46	1 233 244,85	—		
н44220	—	—	—	357 532,18	1 233 240,91	—		

1	2	3	4	5	6	7	8	9
н44230	—	—	—	357 540,08	1 233 236,33	—	Метод спутниковых геодезических измерений (определений)	—
н44200	—	—	—	357 542,37	1 233 240,27	—		

2. Сведения о характеристиках объекта недвижимости с кадастровым номером 13:09:0208005:166 :

№ п/п	Наименование характеристики	Значение характеристики
1	2	3
1.	Вид объекта недвижимости	Здание
2.	Ранее присвоенный государственный учетный номер (инвентарный) здания, сооружения, объекта незавершенного строительства	—
3.	Кадастровый номер земельного участка (земельных участков), в границах которого (которых) расположены здание, сооружение, объект незавершенного строительства	13:09:0208005:15
4.	Уникальный учетный номер кадастрового квартала, в границах которого расположены здание, сооружение, объект незавершенного строительства	13:09:0208005
5.	Адрес здания, сооружения, объекта незавершенного строительства	—
5.1.	Сведения о местоположении здания, сооружения, объекта незавершенного строительства (при отсутствии адреса) в структурированном в соответствии с федеральной информационной адресной системой виде	Российская Федерация, Республика Мордовия, Инсарский р-н, Кульмеж д, Антроповых ул, д 49
5.2.	Дополнительные сведения о местоположении	—
6.	Иные сведения	—

3. Пояснения к сведениям об объекте недвижимости с кадастровым номером 13:09:0208005:166 :

1.	—
----	---

1. Сведения о характерных точках контура объекта недвижимости с кадастровым номером 13:09:0208005:167 :

Система координат			МСК-13, зона 1				Зона №		1
Обозначение характерных точек границ	Содержатся в Едином государственном реестре недвижимости			Определены в ходе выполнения комплексных кадастровых работ			Метод определения координат	Формулы, примененные для расчета средней квадратической погрешности определения координат характерных точек (Mt), м, с подставленными в такие формулы значениями и итоговые (вычисленные) значения Mt, м	
	координаты, м		Радиус, м	координаты, м		Радиус, м			
	X	Y	R	X	Y	R			
1	2	3	4	5	6	7	8	9	
н44280	—	—	—	357 555,83	1 233 276,31	—	Метод спутниковых геодезических измерений (определений)	—	
н44290	—	—	—	357 559,41	1 233 282,77	—			
н44300	—	—	—	357 556,58	1 233 284,34	—			
н44310	—	—	—	357 553,00	1 233 277,88	—			
н44280	—	—	—	357 555,83	1 233 276,31	—			

2. Сведения о характеристиках объекта недвижимости с кадастровым номером 13:09:0208005:167 :

№ п/п	Наименование характеристики	Значение характеристики
1	2	3
1.	Вид объекта недвижимости	Здание
2.	Ранее присвоенный государственный учетный номер (инвентарный) здания, сооружения, объекта незавершенного строительства	—
3.	Кадастровый номер земельного участка (земельных участков), в границах которого (которых) расположены здание, сооружение, объект незавершенного строительства	13:09:0208005:17
4.	Уникальный учетный номер кадастрового квартала, в границах которого расположены здание, сооружение, объект незавершенного строительства	13:09:0208005

1	2	3
5.	Адрес здания, сооружения, объекта незавершенного строительства	—
5.1.	Сведения о местоположении здания, сооружения, объекта незавершенного строительства (при отсутствии адреса) в структурированном в соответствии с федеральной информационной адресной системой виде	Российская Федерация, Республика Мордовия, Инсарский р-н, Кульмеж д, Антроповых ул, д 53
5.2.	Дополнительные сведения о местоположении	—
6.	Иные сведения	—

3. Пояснения к сведениям об объекте недвижимости с кадастровым номером 13:09:0208005:167 :

1.	—
----	---

1. Сведения о характерных точках контура объекта недвижимости с кадастровым номером 13:09:0208005:168 :

Система координат	<u>МСК-13, зона 1</u>	Зона №	<u>1</u>
-------------------	-----------------------	--------	----------

Обозначение характерных точек границ	Содержатся в Едином государственном реестре недвижимости			Определены в ходе выполнения комплексных кадастровых работ			Метод определения координат	Формулы, примененные для расчета средней квадратической погрешности определения координат характерных точек (Mt), м, с подставленными в такие формулы значениями и итоговые (вычисленные) значения Mt, м
	координаты, м		Радиус, м	координаты, м		Радиус, м		
	X	Y	R	X	Y	R		
1	2	3	4	5	6	7	8	9
н44560	—	—	—	357 643,13	1 233 420,88	—	Метод спутниковых геодезических измерений (определений)	—
н44570	—	—	—	357 647,39	1 233 428,18	—		
н44580	—	—	—	357 639,87	1 233 432,56	—		
н44590	—	—	—	357 635,62	1 233 425,26	—		
н44560	—	—	—	357 643,13	1 233 420,88	—		

2. Сведения о характеристиках объекта недвижимости с кадастровым номером 13:09:0208005:168 :

№ п/п	Наименование характеристики	Значение характеристики
1	2	3
1.	Вид объекта недвижимости	Здание

1	2	3
2.	Ранее присвоенный государственный учетный номер (инвентарный) здания, сооружения, объекта незавершенного строительства	—
3.	Кадастровый номер земельного участка (земельных участков), в границах которого (которых) расположены здание, сооружение, объект незавершенного строительства	13:09:0208005:61
4.	Уникальный учетный номер кадастрового квартала, в границах которого расположены здание, сооружение, объект незавершенного строительства	13:09:0208005
5.	Адрес здания, сооружения, объекта незавершенного строительства	—
5.1.	Сведения о местоположении здания, сооружения, объекта незавершенного строительства (при отсутствии адреса) в структурированном в соответствии с федеральной информационной адресной системой виде	Российская Федерация, Республика Мордовия, Инсарский р-н, Кульмеж д, Антроповых ул, д 69
5.2.	Дополнительные сведения о местоположении	—
6.	Иные сведения	—

3. Пояснения к сведениям об объекте недвижимости с кадастровым номером 13:09:0208005:168 :

1.	—
----	---

1. Сведения о характерных точках контура объекта недвижимости с кадастровым номером 13:09:0208005:169 :

Система координат МСК-13, зона 1 Зона № 1

Обозначение характерных точек границ	Содержатся в Едином государственном реестре недвижимости			Определены в ходе выполнения комплексных кадастровых работ			Метод определения координат	Формулы, примененные для расчета средней квадратической погрешности определения координат характерных точек (Mt), м, с подставленными в такие формулы значениями и итоговые (вычисленные) значения Mt, м
	координаты, м		Радиус, м	координаты, м		Радиус, м		
	X	Y	R	X	Y	R		
1	2	3	4	5	6	7	8	9
н44860	—	—	—	357 726,43	1 233 517,14	—	Метод спутниковых геодезических измерений (определений)	—
н44870	—	—	—	357 736,29	1 233 530,78	—		
н44880	—	—	—	357 727,85	1 233 536,87	—		

1	2	3	4	5	6	7	8	9
н44890	—	—	—	357 718,00	1 233 523,24	—	Метод спутниковых геодезических измерений (определений)	—
н44860	—	—	—	357 726,43	1 233 517,14	—		

2. Сведения о характеристиках объекта недвижимости с кадастровым номером 13:09:0208005:169 :

№ п/п	Наименование характеристики	Значение характеристики
1	2	3
1.	Вид объекта недвижимости	Здание
2.	Ранее присвоенный государственный учетный номер (инвентарный) здания, сооружения, объекта незавершенного строительства	—
3.	Кадастровый номер земельного участка (земельных участков), в границах которого (которых) расположены здание, сооружение, объект незавершенного строительства	13:09:0208005:233
4.	Уникальный учетный номер кадастрового квартала, в границах которого расположены здание, сооружение, объект незавершенного строительства	13:09:0208005
5.	Адрес здания, сооружения, объекта незавершенного строительства	—
5.1.	Сведения о местоположении здания, сооружения, объекта незавершенного строительства (при отсутствии адреса) в структурированном в соответствии с федеральной информационной адресной системой виде	Российская Федерация, Республика Мордовия, Инсарский р-н, Кульмеж д, Антроповых ул, д 79
5.2.	Дополнительные сведения о местоположении	—
6.	Иные сведения	—

3. Пояснения к сведениям об объекте недвижимости с кадастровым номером 13:09:0208005:169 :

1.	—
----	---

1. Сведения о характерных точках контура объекта недвижимости с кадастровым номером 13:09:0208005:170 :

Система координат		МСК-13, зона 1					Зона № 1	
Обозначение характерных точек границ	Содержатся в Едином государственном реестре недвижимости			Определены в ходе выполнения комплексных кадастровых работ			Метод определения координат	Формулы, примененные для расчета средней квадратической погрешности определения координат характерных точек (Mt), м, с подставленными в такие формулы значениями и итоговые (вычисленные) значения Mt, м
	координаты, м		Радиус, м	координаты, м		Радиус, м		
	X	Y	R	X	Y	R		
1	2	3	4	5	6	7	8	9
н46830	—	—	—	357 254,65	1 232 980,15	—	Метод спутниковых геодезических измерений (определений)	—
н46840	—	—	—	357 248,89	1 232 986,02	—		
н46850	—	—	—	357 242,96	1 232 980,19	—		
н46860	—	—	—	357 248,71	1 232 974,33	—		
н46830	—	—	—	357 254,65	1 232 980,15	—		

2. Сведения о характеристиках объекта недвижимости с кадастровым номером 13:09:0208005:170 :

№ п/п	Наименование характеристики	Значение характеристики
1	2	3
1.	Вид объекта недвижимости	Здание
2.	Ранее присвоенный государственный учетный номер (инвентарный) здания, сооружения, объекта незавершенного строительства	—
3.	Кадастровый номер земельного участка (земельных участков), в границах которого (которых) расположены здание, сооружение, объект незавершенного строительства	13:09:0208005:45
4.	Уникальный учетный номер кадастрового квартала, в границах которого расположены здание, сооружение, объект незавершенного строительства	13:09:0208005

1	2	3
5.	Адрес здания, сооружения, объекта незавершенного строительства	—
5.1.	Сведения о местоположении здания, сооружения, объекта незавершенного строительства (при отсутствии адреса) в структурированном в соответствии с федеральной информационной адресной системой виде	Российская Федерация, Республика Мордовия, Инсарский р-н, Кульмеж д, Антроповых ул, д 8
5.2.	Дополнительные сведения о местоположении	—
6.	Иные сведения	—

3. Пояснения к сведениям об объекте недвижимости с кадастровым номером 13:09:0208005:170 :

1.	—
----	---

1. Сведения о характерных точках контура объекта недвижимости с кадастровым номером 13:09:0208005:174 :

Система координат		МСК-13, зона 1					Зона № 1	
Обозначение характерных точек границ	Содержатся в Едином государственном реестре недвижимости			Определены в ходе выполнения комплексных кадастровых работ			Метод определения координат	Формулы, примененные для расчета средней квадратической погрешности определения координат характерных точек (Mt), м, с подставленными в такие формулы значениями и итоговые (вычисленные) значения Mt, м
	координаты, м		Радиус, м	координаты, м		Радиус, м		
	X	Y	R	X	Y	R		
1	2	3	4	5	6	7	8	9
н4666O	—	—	—	357 394,01	1 233 154,60	—	Метод спутниковых геодезических измерений (определений)	—
н4662O	—	—	—	357 402,43	1 233 149,19	—		
н4661O	—	—	—	357 397,37	1 233 141,70	—		
н4664O	—	—	—	357 393,30	1 233 144,36	—		
н4670O	—	—	—	357 395,79	1 233 148,15	—		
н4667O	—	—	—	357 391,63	1 233 150,85	—		
н4666O	—	—	—	357 394,01	1 233 154,60	—		

2. Сведения о характеристиках объекта недвижимости с кадастровым номером 13:09:0208005:174 :

№ п/п	Наименование характеристики	Значение характеристики
1	2	3
1.	Вид объекта недвижимости	Здание
2.	Ранее присвоенный государственный учетный номер (инвентарный) здания, сооружения, объекта незавершенного строительства	—
3.	Кадастровый номер земельного участка (земельных участков), в границах которого (которых) расположены здание, сооружение, объект незавершенного строительства	13:09:0208005:41
4.	Уникальный учетный номер кадастрового квартала, в границах которого расположены здание, сооружение, объект незавершенного строительства	13:09:0208005
5.	Адрес здания, сооружения, объекта незавершенного строительства	—
5.1.	Сведения о местоположении здания, сооружения, объекта незавершенного строительства (при отсутствии адреса) в структурированном в соответствии с федеральной информационной адресной системой виде	Российская Федерация, Республика Мордовия, Инсарский р-н, Кульмеж д, Антроповых ул, д 20
5.2.	Дополнительные сведения о местоположении	—
6.	Иные сведения	—

3. Пояснения к сведениям об объекте недвижимости с кадастровым номером 13:09:0208005:174 :

1.	—
----	---

1. Сведения о характерных точках контура объекта недвижимости с кадастровым номером 13:09:0208005:175 :

Система координат		<u>МСК-13, зона 1</u>					Зона № <u>1</u>	
Обозначение характерных точек границ	Содержатся в Едином государственном реестре недвижимости			Определены в ходе выполнения комплексных кадастровых работ			Метод определения координат	Формулы, примененные для расчета средней квадратической погрешности определения координат характерных точек (Mt), м, с подставленными в такие формулы значениями и итоговые (вычисленные) значения Mt, м
	координаты, м		Радиус, м	координаты, м		Радиус, м		
	X	Y	R	X	Y	R		
1	2	3	4	5	6	7	8	9
н46450	—	—	—	357 463,29	1 233 281,69	—	Метод спутниковых геодезических измерений (определений)	—

1	2	3	4	5	6	7	8	9
н46460	—	—	—	357 450,74	1 233 288,56	—	Метод спутниковых геодезических измерений (определений)	—
н46470	—	—	—	357 445,76	1 233 279,48	—		
н46480	—	—	—	357 458,31	1 233 272,60	—		
н46450	—	—	—	357 463,29	1 233 281,69	—		

2. Сведения о характеристиках объекта недвижимости с кадастровым номером 13:09:0208005:175 :

№ п/п	Наименование характеристики	Значение характеристики
1	2	3
1.	Вид объекта недвижимости	Здание
2.	Ранее присвоенный государственный учетный номер (инвентарный) здания, сооружения, объекта незавершенного строительства	—
3.	Кадастровый номер земельного участка (земельных участков), в границах которого (которых) расположены здание, сооружение, объект незавершенного строительства	—
4.	Уникальный учетный номер кадастрового квартала, в границах которого расположены здание, сооружение, объект незавершенного строительства	13:09:0208005
5.	Адрес здания, сооружения, объекта незавершенного строительства	Республика Мордовия, Инсарский муниципальный район, Русско-Паевское сельское поселение, деревня Кульмеж, улица Антроповых, здание 30
5.1.	Сведения о местоположении здания, сооружения, объекта незавершенного строительства (при отсутствии адреса) в структурированном в соответствии с федеральной информационной адресной системой виде	—
5.2.	Дополнительные сведения о местоположении	—
6.	Иные сведения	—

3. Пояснения к сведениям об объекте недвижимости с кадастровым номером 13:09:0208005:175 :

1.	—
----	---

1. Сведения о характерных точках контура объекта недвижимости с кадастровым номером 13:09:0208005:177 :

Система координат		МСК-13, зона 1					Зона № 1	
Обозначение характерных точек границ	Содержатся в Едином государственном реестре недвижимости			Определены в ходе выполнения комплексных кадастровых работ			Метод определения координат	Формулы, примененные для расчета средней квадратической погрешности определения координат характерных точек (Mt), м, с подставленными в такие формулы значениями и итоговые (вычисленные) значения Mt, м
	координаты, м		Радиус, м	координаты, м		Радиус, м		
	X	Y	R	X	Y	R		
1	2	3	4	5	6	7	8	9
н4003О	—	—	—	357 235,75	1 232 865,93	—	Метод спутниковых геодезических измерений (определений)	—
н4004О	—	—	—	357 227,92	1 232 874,64	—		
н4005О	—	—	—	357 222,97	1 232 870,19	—		
н4006О	—	—	—	357 231,24	1 232 861,66	—		
н4003О	—	—	—	357 235,75	1 232 865,93	—		

2. Сведения о характеристиках объекта недвижимости с кадастровым номером 13:09:0208005:177 :

№ п/п	Наименование характеристики	Значение характеристики
1	2	3
1.	Вид объекта недвижимости	Здание
2.	Ранее присвоенный государственный учетный номер (инвентарный) здания, сооружения, объекта незавершенного строительства	—
3.	Кадастровый номер земельного участка (земельных участков), в границах которого (которых) расположены здание, сооружение, объект незавершенного строительства	13:09:0208005:91
4.	Уникальный учетный номер кадастрового квартала, в границах которого расположены здание, сооружение, объект незавершенного строительства	13:09:0208005

1	2	3
5.	Адрес здания, сооружения, объекта незавершенного строительства	—
5.1.	Сведения о местоположении здания, сооружения, объекта незавершенного строительства (при отсутствии адреса) в структурированном в соответствии с федеральной информационной адресной системой виде	Российская Федерация, Республика Мордовия, Инсарский р-н, Кульмеж д, Антроповых ул, д 5
5.2.	Дополнительные сведения о местоположении	—
6.	Иные сведения	—

3. Пояснения к сведениям об объекте недвижимости с кадастровым номером 13:09:0208005:177 :

1.	—
----	---

1. Сведения о характерных точках контура объекта недвижимости с кадастровым номером 13:09:0208005:178 :

Система координат	<u>МСК-13, зона 1</u>	Зона №	<u>1</u>
-------------------	-----------------------	--------	----------

Обозначение характерных точек границ	Содержатся в Едином государственном реестре недвижимости			Определены в ходе выполнения комплексных кадастровых работ			Метод определения координат	Формулы, примененные для расчета средней квадратической погрешности определения координат характерных точек (Mt), м, с подставленными в такие формулы значениями и итоговые (вычисленные) значения Mt, м
	координаты, м		Радиус, м	координаты, м		Радиус, м		
	X	Y	R	X	Y	R		
1	2	3	4	5	6	7	8	9
н46090	—	—	—	357 633,09	1 233 570,07	—	Метод спутниковых геодезических измерений (определений)	—
н46100	—	—	—	357 637,99	1 233 578,80	—		
н46110	—	—	—	357 630,14	1 233 583,21	—		
н46120	—	—	—	357 625,24	1 233 574,48	—		
н46090	—	—	—	357 633,09	1 233 570,07	—		

2. Сведения о характеристиках объекта недвижимости с кадастровым номером 13:09:0208005:178 :

№ п/п	Наименование характеристики	Значение характеристики
1	2	3
1.	Вид объекта недвижимости	Здание

1	2	3
2.	Ранее присвоенный государственный учетный номер (инвентарный) здания, сооружения, объекта незавершенного строительства	—
3.	Кадастровый номер земельного участка (земельных участков), в границах которого (которых) расположены здание, сооружение, объект незавершенного строительства	13:09:0208005:37
4.	Уникальный учетный номер кадастрового квартала, в границах которого расположены здание, сооружение, объект незавершенного строительства	13:09:0208005
5.	Адрес здания, сооружения, объекта незавершенного строительства	—
5.1.	Сведения о местоположении здания, сооружения, объекта незавершенного строительства (при отсутствии адреса) в структурированном в соответствии с федеральной информационной адресной системой виде	Российская Федерация, Республика Мордовия, Инсарский р-н, Кульмеж д, Антроповых ул, д 50
5.2.	Дополнительные сведения о местоположении	—
6.	Иные сведения	—

3. Пояснения к сведениям об объекте недвижимости с кадастровым номером 13:09:0208005:178 :

1.	—
----	---

1. Сведения о характерных точках контура объекта недвижимости с кадастровым номером 13:09:0208005:179 :

Система координат МСК-13, зона 1 Зона № 1

Обозначение характерных точек границ	Содержатся в Едином государственном реестре недвижимости			Определены в ходе выполнения комплексных кадастровых работ			Метод определения координат	Формулы, примененные для расчета средней квадратической погрешности определения координат характерных точек (Mt), м, с подставленными в такие формулы значениями и итоговые (вычисленные) значения Mt, м
	координаты, м		Радиус, м	координаты, м		Радиус, м		
	X	Y	R	X	Y	R		
1	2	3	4	5	6	7	8	9
н45960	—	—	—	357 678,56	1 233 677,21	—	Метод спутниковых геодезических измерений (определений)	—
н45920	—	—	—	357 691,07	1 233 670,51	—		
н45910	—	—	—	357 685,82	1 233 661,09	—		

1	2	3	4	5	6	7	8	9
н45940	—	—	—	357 680,60	1 233 664,17	—	Метод спутниковых геодезических измерений (определений)	—
н46000	—	—	—	357 683,49	1 233 669,15	—		
н45970	—	—	—	357 676,43	1 233 673,30	—		
н45960	—	—	—	357 678,56	1 233 677,21	—		

2. Сведения о характеристиках объекта недвижимости с кадастровым номером 13:09:0208005:179 :

№ п/п	Наименование характеристики	Значение характеристики
1	2	3
1.	Вид объекта недвижимости	Здание
2.	Ранее присвоенный государственный учетный номер (инвентарный) здания, сооружения, объекта незавершенного строительства	—
3.	Кадастровый номер земельного участка (земельных участков), в границах которого (которых) расположены здание, сооружение, объект незавершенного строительства	13:09:0208005:35
4.	Уникальный учетный номер кадастрового квартала, в границах которого расположены здание, сооружение, объект незавершенного строительства	13:09:0208005
5.	Адрес здания, сооружения, объекта незавершенного строительства	—
5.1.	Сведения о местоположении здания, сооружения, объекта незавершенного строительства (при отсутствии адреса) в структурированном в соответствии с федеральной информационной адресной системой виде	Российская Федерация, Республика Мордовия, Инсарский р-н, Кульмеж д, Антроповых ул, д 56
5.2.	Дополнительные сведения о местоположении	—
6.	Иные сведения	—

3. Пояснения к сведениям об объекте недвижимости с кадастровым номером 13:09:0208005:179 :

1.	—
----	---

1. Сведения о характерных точках контура объекта недвижимости с кадастровым номером 13:09:0208005:182 :

Система координат МСК-13, зона 1 Зона № 1

Обозначение характерных точек границ	Содержатся в Едином государственном реестре недвижимости			Определены в ходе выполнения комплексных кадастровых работ			Метод определения координат	Формулы, примененные для расчета средней квадратической погрешности определения координат характерных точек (Mt), м, с подставленными в такие формулы значениями и итоговые (вычисленные) значения Mt, м
	координаты, м		Радиус, м	координаты, м		Радиус, м		
	X	Y	R	X	Y	R		
1	2	3	4	5	6	7	8	9
н4703О	—	—	—	357 712,42	1 233 534,79	—	Метод спутниковых геодезических измерений (определений)	—
н4702О	—	—	—	357 712,01	1 233 535,12	—		
н4701О	—	—	—	357 713,05	1 233 536,43	—		
н4704О	—	—	—	357 713,42	1 233 536,13	—		
н4697О	—	—	—	357 714,47	1 233 537,52	—		
н4696О	—	—	—	357 714,97	1 233 537,14	—		
н4705О	—	—	—	357 713,91	1 233 535,74	—		
н4700О	—	—	—	357 714,40	1 233 535,35	—		
н4699О	—	—	—	357 713,36	1 233 534,05	—		
н4706О	—	—	—	357 712,91	1 233 534,40	—		
н4695О	—	—	—	357 711,84	1 233 532,99	—		
н4698О	—	—	—	357 711,34	1 233 533,37	—		
н4703О	—	—	—	357 712,42	1 233 534,79	—		

2. Сведения о характеристиках объекта недвижимости с кадастровым номером 13:09:0208005:182 :

№ п/п	Наименование характеристики	Значение характеристики
1	2	3
1.	Вид объекта недвижимости	Сооружение
2.	Ранее присвоенный государственный учетный номер (инвентарный) здания, сооружения, объекта незавершенного строительства	—
3.	Кадастровый номер земельного участка (земельных участков), в границах которого (которых) расположены здание, сооружение, объект незавершенного строительства	—
4.	Уникальный учетный номер кадастрового квартала, в границах которого расположены здание, сооружение, объект незавершенного строительства	13:09:0208005
5.	Адрес здания, сооружения, объекта незавершенного строительства	—
5.1.	Сведения о местоположении здания, сооружения, объекта незавершенного строительства (при отсутствии адреса) в структурированном в соответствии с федеральной информационной адресной системой виде	Российская Федерация, Республика Мордовия, Инсарский р-н, Кульмеж д, Антроповых ул, д 79а
5.2.	Дополнительные сведения о местоположении	—
6.	Иные сведения	—

3. Пояснения к сведениям об объекте недвижимости с кадастровым номером 13:09:0208005:182 :

1.	—
----	---

1. Сведения о характерных точках контура объекта недвижимости с кадастровым номером 13:09:0208005:183 :

Система координат		<u>МСК-13, зона 1</u>					Зона № <u>1</u>	
Обозначение характерных точек границ	Содержатся в Едином государственном реестре недвижимости			Определены в ходе выполнения комплексных кадастровых работ			Метод определения координат	Формулы, примененные для расчета средней квадратической погрешности определения координат характерных точек (Mt), м, с подставленными в такие формулы значениями и итоговые (вычисленные) значения Mt, м
	координаты, м		Радиус, м	координаты, м		Радиус, м		
	X	Y	R	X	Y	R		
1	2	3	4	5	6	7	8	9
н45630	—	—	—	357 954,61	1 233 774,42	—	Метод спутниковых геодезических измерений (определений)	—

1	2	3	4	5	6	7	8	9
н45640	—	—	—	357 962,19	1 233 780,67	—	Метод спутниковых геодезических измерений (определений)	—
н45650	—	—	—	357 957,51	1 233 786,34	—		
н45660	—	—	—	357 949,93	1 233 780,09	—		
н45630	—	—	—	357 954,61	1 233 774,42	—		

2. Сведения о характеристиках объекта недвижимости с кадастровым номером 13:09:0208005:183 :

№ п/п	Наименование характеристики	Значение характеристики
1	2	3
1.	Вид объекта недвижимости	Здание
2.	Ранее присвоенный государственный учетный номер (инвентарный) здания, сооружения, объекта незавершенного строительства	—
3.	Кадастровый номер земельного участка (земельных участков), в границах которого (которых) расположены здание, сооружение, объект незавершенного строительства	13:09:0208005:68
4.	Уникальный учетный номер кадастрового квартала, в границах которого расположены здание, сооружение, объект незавершенного строительства	13:09:0208005
5.	Адрес здания, сооружения, объекта незавершенного строительства	—
5.1.	Сведения о местоположении здания, сооружения, объекта незавершенного строительства (при отсутствии адреса) в структурированном в соответствии с федеральной информационной адресной системой виде	Российская Федерация, Республика Мордовия, Инсарский р-н, Кульмеж д, Антроповых ул, д 99
5.2.	Дополнительные сведения о местоположении	—
6.	Иные сведения	—

3. Пояснения к сведениям об объекте недвижимости с кадастровым номером 13:09:0208005:183 :

1.	—
----	---

1. Сведения о характерных точках контура объекта недвижимости с кадастровым номером 13:09:0208005:184 :

Система координат		МСК-13, зона 1					Зона № 1	
Обозначение характерных точек границ	Содержатся в Едином государственном реестре недвижимости			Определены в ходе выполнения комплексных кадастровых работ			Метод определения координат	Формулы, примененные для расчета средней квадратической погрешности определения координат характерных точек (Mt), м, с подставленными в такие формулы значениями и итоговые (вычисленные) значения Mt, м
	координаты, м		Радиус, м	координаты, м		Радиус, м		
	X	Y	R	X	Y	R		
1	2	3	4	5	6	7	8	9
н45230	—	—	—	357 813,55	1 233 717,14	—	Метод спутниковых геодезических измерений (определений)	—
н45240	—	—	—	357 817,53	1 233 723,52	—		
н45250	—	—	—	357 809,52	1 233 728,53	—		
н45260	—	—	—	357 805,53	1 233 722,15	—		
н45230	—	—	—	357 813,55	1 233 717,14	—		

2. Сведения о характеристиках объекта недвижимости с кадастровым номером 13:09:0208005:184 :

№ п/п	Наименование характеристики	Значение характеристики
1	2	3
1.	Вид объекта недвижимости	Здание
2.	Ранее присвоенный государственный учетный номер (инвентарный) здания, сооружения, объекта незавершенного строительства	—
3.	Кадастровый номер земельного участка (земельных участков), в границах которого (которых) расположены здание, сооружение, объект незавершенного строительства	13:09:0208005:23
4.	Уникальный учетный номер кадастрового квартала, в границах которого расположены здание, сооружение, объект незавершенного строительства	13:09:0208005

1	2	3
5.	Адрес здания, сооружения, объекта незавершенного строительства	—
5.1.	Сведения о местоположении здания, сооружения, объекта незавершенного строительства (при отсутствии адреса) в структурированном в соответствии с федеральной информационной адресной системой виде	Российская Федерация, Республика Мордовия, Инсарский р-н, Кульмеж д, Антроповых ул, д 97
5.2.	Дополнительные сведения о местоположении	—
6.	Иные сведения	—

3. Пояснения к сведениям об объекте недвижимости с кадастровым номером 13:09:0208005:184 :

1.	—
----	---

1. Сведения о характерных точках контура объекта недвижимости с кадастровым номером 13:09:0208005:188 :

Система координат		МСК-13, зона 1					Зона № 1	
Обозначение характерных точек границ	Содержатся в Едином государственном реестре недвижимости			Определены в ходе выполнения комплексных кадастровых работ			Метод определения координат	Формулы, примененные для расчета средней квадратической погрешности определения координат характерных точек (Mt), м, с подставленными в такие формулы значениями и итоговые (вычисленные) значения Mt, м
	координаты, м		Радиус, м	координаты, м		Радиус, м		
	X	Y	R	X	Y	R		
1	2	3	4	5	6	7	8	9
н42830	—	—	—	358 100,89	1 233 724,66	—	Метод спутниковых геодезических измерений (определений)	—
н42840	—	—	—	358 108,40	1 233 732,39	—		
н42850	—	—	—	358 102,15	1 233 739,13	—		
н42860	—	—	—	358 094,21	1 233 731,48	—		
н42830	—	—	—	358 100,89	1 233 724,66	—		

2. Сведения о характеристиках объекта недвижимости с кадастровым номером 13:09:0208005:188 :

№ п/п	Наименование характеристики	Значение характеристики
1	2	3
1.	Вид объекта недвижимости	Здание

1	2	3
2.	Ранее присвоенный государственный учетный номер (инвентарный) здания, сооружения, объекта незавершенного строительства	—
3.	Кадастровый номер земельного участка (земельных участков), в границах которого (которых) расположены здание, сооружение, объект незавершенного строительства	13:09:0208005:26
4.	Уникальный учетный номер кадастрового квартала, в границах которого расположены здание, сооружение, объект незавершенного строительства	13:09:0208005
5.	Адрес здания, сооружения, объекта незавершенного строительства	—
5.1.	Сведения о местоположении здания, сооружения, объекта незавершенного строительства (при отсутствии адреса) в структурированном в соответствии с федеральной информационной адресной системой виде	Российская Федерация, Республика Мордовия, Инсарский р-н, Кульмеж д, Антроповых ул, д 105
5.2.	Дополнительные сведения о местоположении	—
6.	Иные сведения	—

3. Пояснения к сведениям об объекте недвижимости с кадастровым номером 13:09:0208005:188 :

1.	—
----	---

1. Сведения о характерных точках контура объекта недвижимости с кадастровым номером 13:09:0208005:189 :

Система координат МСК-13, зона 1 Зона № 1

Обозначение характерных точек границ	Содержатся в Едином государственном реестре недвижимости			Определены в ходе выполнения комплексных кадастровых работ			Метод определения координат	Формулы, примененные для расчета средней квадратической погрешности определения координат характерных точек (Mt), м, с подставленными в такие формулы значениями и итоговые (вычисленные) значения Mt, м
	координаты, м		Радиус, м	координаты, м		Радиус, м		
	X	Y	R	X	Y	R		
1	2	3	4	5	6	7	8	9
н46750	—	—	—	357 334,10	1 233 059,64	—	Метод спутниковых геодезических измерений (определений)	—
н46760	—	—	—	357 324,80	1 233 067,62	—		
н46770	—	—	—	357 322,22	1 233 064,61	—		

1	2	3	4	5	6	7	8	9
н46780	—	—	—	357 331,52	1 233 056,63	—	Метод спутниковых геодезических измерений (определений)	—
н46750	—	—	—	357 334,10	1 233 059,64	—		

2. Сведения о характеристиках объекта недвижимости с кадастровым номером 13:09:0208005:189 :

№ п/п	Наименование характеристики	Значение характеристики
1	2	3
1.	Вид объекта недвижимости	Здание
2.	Ранее присвоенный государственный учетный номер (инвентарный) здания, сооружения, объекта незавершенного строительства	—
3.	Кадастровый номер земельного участка (земельных участков), в границах которого (которых) расположены здание, сооружение, объект незавершенного строительства	13:09:0208005:43
4.	Уникальный учетный номер кадастрового квартала, в границах которого расположены здание, сооружение, объект незавершенного строительства	13:09:0208005
5.	Адрес здания, сооружения, объекта незавершенного строительства	Республика Мордовия, муниципальный район Инсарский, сельское поселение Русско-Паевское, деревня Кульмеж, улица Антроповых, дом 14
5.1.	Сведения о местоположении здания, сооружения, объекта незавершенного строительства (при отсутствии адреса) в структурированном в соответствии с федеральной информационной адресной системой виде	—
5.2.	Дополнительные сведения о местоположении	—
6.	Иные сведения	—

3. Пояснения к сведениям об объекте недвижимости с кадастровым номером 13:09:0208005:189 :

1.	—
----	---

1. Сведения о характерных точках контура объекта недвижимости с кадастровым номером 13:09:0208005:190 :

Система координат		МСК-13, зона 1					Зона № 1	
Обозначение характерных точек границ	Содержатся в Едином государственном реестре недвижимости			Определены в ходе выполнения комплексных кадастровых работ			Метод определения координат	Формулы, примененные для расчета средней квадратической погрешности определения координат характерных точек (Mt), м, с подставленными в такие формулы значениями и итоговые (вычисленные) значения Mt, м
	координаты, м		Радиус, м	координаты, м		Радиус, м		
	X	Y	R	X	Y	R		
1	2	3	4	5	6	7	8	9
н46710	—	—	—	357 382,40	1 233 119,99	—	Метод спутниковых геодезических измерений (определений)	—
н46720	—	—	—	357 387,53	1 233 127,36	—		
н46730	—	—	—	357 383,73	1 233 130,01	—		
н46740	—	—	—	357 378,60	1 233 122,64	—		
н46710	—	—	—	357 382,40	1 233 119,99	—		

2. Сведения о характеристиках объекта недвижимости с кадастровым номером 13:09:0208005:190 :

№ п/п	Наименование характеристики	Значение характеристики
1	2	3
1.	Вид объекта недвижимости	Здание
2.	Ранее присвоенный государственный учетный номер (инвентарный) здания, сооружения, объекта незавершенного строительства	—
3.	Кадастровый номер земельного участка (земельных участков), в границах которого (которых) расположены здание, сооружение, объект незавершенного строительства	13:09:0208005:42
4.	Уникальный учетный номер кадастрового квартала, в границах которого расположены здание, сооружение, объект незавершенного строительства	13:09:0208005

1	2	3
5.	Адрес здания, сооружения, объекта незавершенного строительства	—
5.1.	Сведения о местоположении здания, сооружения, объекта незавершенного строительства (при отсутствии адреса) в структурированном в соответствии с федеральной информационной адресной системой виде	Российская Федерация, Республика Мордовия, Инсарский р-н, Кульмеж д, Антроповых ул, д 18
5.2.	Дополнительные сведения о местоположении	—
6.	Иные сведения	—

3. Пояснения к сведениям об объекте недвижимости с кадастровым номером 13:09:0208005:190 :

1.	—
----	---

1. Сведения о характерных точках контура объекта недвижимости с кадастровым номером 13:09:0208005:191 :

Система координат	<u>МСК-13, зона 1</u>	Зона №	<u>1</u>
-------------------	-----------------------	--------	----------

Обозначение характерных точек границ	Содержатся в Едином государственном реестре недвижимости			Определены в ходе выполнения комплексных кадастровых работ			Метод определения координат	Формулы, примененные для расчета средней квадратической погрешности определения координат характерных точек (Mt), м, с подставленными в такие формулы значениями и итоговые (вычисленные) значения Mt, м
	координаты, м		Радиус, м	координаты, м		Радиус, м		
	X	Y	R	X	Y	R		
1	2	3	4	5	6	7	8	9
н43850	—	—	—	357 470,60	1 233 123,05	—	Метод спутниковых геодезических измерений (определений)	—
н43860	—	—	—	357 463,93	1 233 126,78	—		
н43870	—	—	—	357 461,78	1 233 122,96	—		
н43880	—	—	—	357 468,45	1 233 119,22	—		
н43850	—	—	—	357 470,60	1 233 123,05	—		

2. Сведения о характеристиках объекта недвижимости с кадастровым номером 13:09:0208005:191 :

№ п/п	Наименование характеристики	Значение характеристики
1	2	3
1.	Вид объекта недвижимости	Здание

1	2	3
2.	Ранее присвоенный государственный учетный номер (инвентарный) здания, сооружения, объекта незавершенного строительства	—
3.	Кадастровый номер земельного участка (земельных участков), в границах которого (которых) расположены здание, сооружение, объект незавершенного строительства	13:09:0208005:95
4.	Уникальный учетный номер кадастрового квартала, в границах которого расположены здание, сооружение, объект незавершенного строительства	13:09:0208005
5.	Адрес здания, сооружения, объекта незавершенного строительства	—
5.1.	Сведения о местоположении здания, сооружения, объекта незавершенного строительства (при отсутствии адреса) в структурированном в соответствии с федеральной информационной адресной системой виде	Российская Федерация, Республика Мордовия, Инсарский р-н, Кульмеж д, Антроповых ул, д 33
5.2.	Дополнительные сведения о местоположении	—
6.	Иные сведения	—

3. Пояснения к сведениям об объекте недвижимости с кадастровым номером 13:09:0208005:191 :

1.	—
----	---

1. Сведения о характерных точках контура объекта недвижимости с кадастровым номером 13:09:0208005:192 :

Система координат МСК-13, зона 1 Зона № 1

Обозначение характерных точек границ	Содержатся в Едином государственном реестре недвижимости			Определены в ходе выполнения комплексных кадастровых работ			Метод определения координат	Формулы, примененные для расчета средней квадратической погрешности определения координат характерных точек (Mt), м, с подставленными в такие формулы значениями и итоговые (вычисленные) значения Mt, м
	координаты, м		Радиус, м	координаты, м		Радиус, м		
	X	Y	R	X	Y	R		
1	2	3	4	5	6	7	8	9
н46250	—	—	—	357 533,44	1 233 396,54	—	Метод спутниковых геодезических измерений (определений)	—
н46260	—	—	—	357 537,62	1 233 403,64	—		
н46270	—	—	—	357 530,13	1 233 408,05	—		

1	2	3	4	5	6	7	8	9
н46280	—	—	—	357 525,95	1 233 400,95	—	Метод спутниковых геодезических измерений (определений)	—
н46250	—	—	—	357 533,44	1 233 396,54	—		

2. Сведения о характеристиках объекта недвижимости с кадастровым номером 13:09:0208005:192 :

№ п/п	Наименование характеристики	Значение характеристики
1	2	3
1.	Вид объекта недвижимости	Здание
2.	Ранее присвоенный государственный учетный номер (инвентарный) здания, сооружения, объекта незавершенного строительства	—
3.	Кадастровый номер земельного участка (земельных участков), в границах которого (которых) расположены здание, сооружение, объект незавершенного строительства	13:09:0208005:77
4.	Уникальный учетный номер кадастрового квартала, в границах которого расположены здание, сооружение, объект незавершенного строительства	13:09:0208005
5.	Адрес здания, сооружения, объекта незавершенного строительства	—
5.1.	Сведения о местоположении здания, сооружения, объекта незавершенного строительства (при отсутствии адреса) в структурированном в соответствии с федеральной информационной адресной системой виде	Российская Федерация, Республика Мордовия, Инсарский р-н, Кульмеж д, Антроповых ул, д 40
5.2.	Дополнительные сведения о местоположении	—
6.	Иные сведения	—

3. Пояснения к сведениям об объекте недвижимости с кадастровым номером 13:09:0208005:192 :

1.	—
----	---

1. Сведения о характерных точках контура объекта недвижимости с кадастровым номером 13:09:0208005:193 :

Система координат			МСК-13, зона 1				Зона №		1
Обозначение характерных точек границ	Содержатся в Едином государственном реестре недвижимости			Определены в ходе выполнения комплексных кадастровых работ			Метод определения координат	Формулы, примененные для расчета средней квадратической погрешности определения координат характерных точек (Mt), м, с подставленными в такие формулы значениями и итоговые (вычисленные) значения Mt, м	
	координаты, м		Радиус, м	координаты, м		Радиус, м			
	X	Y	R	X	Y	R			
1	2	3	4	5	6	7	8	9	
н44520	—	—	—	357 629,92	1 233 399,21	—	Метод спутниковых геодезических измерений (определений)	—	
н44530	—	—	—	357 622,88	1 233 402,82	—			
н44540	—	—	—	357 619,63	1 233 396,47	—			
н44550	—	—	—	357 626,67	1 233 392,87	—			
н44520	—	—	—	357 629,92	1 233 399,21	—			

2. Сведения о характеристиках объекта недвижимости с кадастровым номером 13:09:0208005:193 :

№ п/п	Наименование характеристики	Значение характеристики
1	2	3
1.	Вид объекта недвижимости	Здание
2.	Ранее присвоенный государственный учетный номер (инвентарный) здания, сооружения, объекта незавершенного строительства	—
3.	Кадастровый номер земельного участка (земельных участков), в границах которого (которых) расположены здание, сооружение, объект незавершенного строительства	13:09:0208005:60
4.	Уникальный учетный номер кадастрового квартала, в границах которого расположены здание, сооружение, объект незавершенного строительства	13:09:0208005

1	2	3
5.	Адрес здания, сооружения, объекта незавершенного строительства	—
5.1.	Сведения о местоположении здания, сооружения, объекта незавершенного строительства (при отсутствии адреса) в структурированном в соответствии с федеральной информационной адресной системой виде	Российская Федерация, Республика Мордовия, Инсарский р-н, Кульмеж д, Антроповых ул, д 67
5.2.	Дополнительные сведения о местоположении	—
6.	Иные сведения	—

3. Пояснения к сведениям об объекте недвижимости с кадастровым номером 13:09:0208005:193 :

1.	—
----	---

1. Сведения о характерных точках контура объекта недвижимости с кадастровым номером 13:09:0208005:194 :

Система координат	<u>МСК-13, зона 1</u>	Зона №	<u>1</u>
-------------------	-----------------------	--------	----------

Обозначение характерных точек границ	Содержатся в Едином государственном реестре недвижимости			Определены в ходе выполнения комплексных кадастровых работ			Метод определения координат	Формулы, примененные для расчета средней квадратической погрешности определения координат характерных точек (Mt), м, с подставленными в такие формулы значениями и итоговые (вычисленные) значения Mt, м
	координаты, м		Радиус, м	координаты, м		Радиус, м		
	X	Y	R	X	Y	R		
1	2	3	4	5	6	7	8	9
н45590	—	—	—	358 007,78	1 233 741,06	—	Метод спутниковых геодезических измерений (определений)	—
н45600	—	—	—	358 015,15	1 233 749,65	—		
н45610	—	—	—	358 006,83	1 233 756,79	—		
н45620	—	—	—	357 999,45	1 233 748,20	—		
н45590	—	—	—	358 007,78	1 233 741,06	—		

2. Сведения о характеристиках объекта недвижимости с кадастровым номером 13:09:0208005:194 :

№ п/п	Наименование характеристики	Значение характеристики
1	2	3
1.	Вид объекта недвижимости	Здание

1	2	3
2.	Ранее присвоенный государственный учетный номер (инвентарный) здания, сооружения, объекта незавершенного строительства	—
3.	Кадастровый номер земельного участка (земельных участков), в границах которого (которых) расположены здание, сооружение, объект незавершенного строительства	13:09:0208005:70
4.	Уникальный учетный номер кадастрового квартала, в границах которого расположены здание, сооружение, объект незавершенного строительства	13:09:0208005
5.	Адрес здания, сооружения, объекта незавершенного строительства	—
5.1.	Сведения о местоположении здания, сооружения, объекта незавершенного строительства (при отсутствии адреса) в структурированном в соответствии с федеральной информационной адресной системой виде	Российская Федерация, Республика Мордовия, Инсарский р-н, Кульмеж д, Антроповых ул, д 99б
5.2.	Дополнительные сведения о местоположении	—
6.	Иные сведения	—

3. Пояснения к сведениям об объекте недвижимости с кадастровым номером 13:09:0208005:194 :

1.	—
----	---

1. Сведения о характерных точках контура объекта недвижимости с кадастровым номером 13:09:0208005:196 :

Система координат МСК-13, зона 1 Зона № 1

Обозначение характерных точек границ	Содержатся в Едином государственном реестре недвижимости			Определены в ходе выполнения комплексных кадастровых работ			Метод определения координат	Формулы, примененные для расчета средней квадратической погрешности определения координат характерных точек (Mt), м, с подставленными в такие формулы значениями и итоговые (вычисленные) значения Mt, м
	координаты, м		Радиус, м	координаты, м		Радиус, м		
	X	Y	R	X	Y	R		
1	2	3	4	5	6	7	8	9
н46410	—	—	—	357 481,37	1 233 302,37	—	Метод спутниковых геодезических измерений (определений)	—
н46420	—	—	—	357 471,62	1 233 307,69	—		
н46430	—	—	—	357 468,46	1 233 301,89	—		

1	2	3	4	5	6	7	8	9
н46440	—	—	—	357 478,21	1 233 296,58	—	Метод спутниковых геодезических измерений (определений)	—
н46410	—	—	—	357 481,37	1 233 302,37	—		

2. Сведения о характеристиках объекта недвижимости с кадастровым номером 13:09:0208005:196 :

№ п/п	Наименование характеристики	Значение характеристики
1	2	3
1.	Вид объекта недвижимости	Здание
2.	Ранее присвоенный государственный учетный номер (инвентарный) здания, сооружения, объекта незавершенного строительства	—
3.	Кадастровый номер земельного участка (земельных участков), в границах которого (которых) расположены здание, сооружение, объект незавершенного строительства	13:09:0208005:40
4.	Уникальный учетный номер кадастрового квартала, в границах которого расположены здание, сооружение, объект незавершенного строительства	13:09:0208005
5.	Адрес здания, сооружения, объекта незавершенного строительства	—
5.1.	Сведения о местоположении здания, сооружения, объекта незавершенного строительства (при отсутствии адреса) в структурированном в соответствии с федеральной информационной адресной системой виде	Российская Федерация, Республика Мордовия, Инсарский р-н, Кульмеж д, Антроповых ул, д 32
5.2.	Дополнительные сведения о местоположении	—
6.	Иные сведения	—

3. Пояснения к сведениям об объекте недвижимости с кадастровым номером 13:09:0208005:196 :

1.	—
----	---

1. Сведения о характерных точках контура объекта недвижимости с кадастровым номером 13:09:0208005:197 :

Система координат		МСК-13, зона 1					Зона № 1	
Обозначение характерных точек границ	Содержатся в Едином государственном реестре недвижимости			Определены в ходе выполнения комплексных кадастровых работ			Метод определения координат	Формулы, примененные для расчета средней квадратической погрешности определения координат характерных точек (Mt), м, с подставленными в такие формулы значениями и итоговые (вычисленные) значения Mt, м
	координаты, м		Радиус, м	координаты, м		Радиус, м		
	X	Y	R	X	Y	R		
1	2	3	4	5	6	7	8	9
н44360	—	—	—	357 582,44	1 233 310,80	—	Метод спутниковых геодезических измерений (определений)	—
н44370	—	—	—	357 574,64	1 233 314,59	—		
н44380	—	—	—	357 572,53	1 233 310,26	—		
н44390	—	—	—	357 580,34	1 233 306,46	—		
н44360	—	—	—	357 582,44	1 233 310,80	—		

2. Сведения о характеристиках объекта недвижимости с кадастровым номером 13:09:0208005:197 :

№ п/п	Наименование характеристики	Значение характеристики
1	2	3
1.	Вид объекта недвижимости	Здание
2.	Ранее присвоенный государственный учетный номер (инвентарный) здания, сооружения, объекта незавершенного строительства	—
3.	Кадастровый номер земельного участка (земельных участков), в границах которого (которых) расположены здание, сооружение, объект незавершенного строительства	13:09:0208005:19
4.	Уникальный учетный номер кадастрового квартала, в границах которого расположены здание, сооружение, объект незавершенного строительства	13:09:0208005

1	2	3
5.	Адрес здания, сооружения, объекта незавершенного строительства	—
5.1.	Сведения о местоположении здания, сооружения, объекта незавершенного строительства (при отсутствии адреса) в структурированном в соответствии с федеральной информационной адресной системой виде	Российская Федерация, Республика Мордовия, Инсарский р-н, Кульмеж д, Антроповых ул, д 57
5.2.	Дополнительные сведения о местоположении	—
6.	Иные сведения	—

3. Пояснения к сведениям об объекте недвижимости с кадастровым номером 13:09:0208005:197 :

1.	—
----	---

1. Сведения о характерных точках контура объекта недвижимости с кадастровым номером 13:09:0208005:199 :

Система координат	<u>МСК-13, зона 1</u>	Зона №	<u>1</u>
-------------------	-----------------------	--------	----------

Обозначение характерных точек границ	Содержатся в Едином государственном реестре недвижимости			Определены в ходе выполнения комплексных кадастровых работ			Метод определения координат	Формулы, примененные для расчета средней квадратической погрешности определения координат характерных точек (Mt), м, с подставленными в такие формулы значениями и итоговые (вычисленные) значения Mt, м
	координаты, м		Радиус, м	координаты, м		Радиус, м		
	X	Y	R	X	Y	R		
1	2	3	4	5	6	7	8	9
н44480	—	—	—	357 610,80	1 233 366,92	—	Метод спутниковых геодезических измерений (определений)	—
н44490	—	—	—	357 604,50	1 233 370,43	—		
н44500	—	—	—	357 601,11	1 233 364,32	—		
н44510	—	—	—	357 607,41	1 233 360,81	—		
н44480	—	—	—	357 610,80	1 233 366,92	—		

2. Сведения о характеристиках объекта недвижимости с кадастровым номером 13:09:0208005:199 :

№ п/п	Наименование характеристики	Значение характеристики
1	2	3
1.	Вид объекта недвижимости	Здание

1	2	3
2.	Ранее присвоенный государственный учетный номер (инвентарный) здания, сооружения, объекта незавершенного строительства	—
3.	Кадастровый номер земельного участка (земельных участков), в границах которого (которых) расположены здание, сооружение, объект незавершенного строительства	13:09:0208005:21
4.	Уникальный учетный номер кадастрового квартала, в границах которого расположены здание, сооружение, объект незавершенного строительства	13:09:0208005
5.	Адрес здания, сооружения, объекта незавершенного строительства	—
5.1.	Сведения о местоположении здания, сооружения, объекта незавершенного строительства (при отсутствии адреса) в структурированном в соответствии с федеральной информационной адресной системой виде	Российская Федерация, Республика Мордовия, Инсарский р-н, Кульмеж д, Антроповых ул, д 63
5.2.	Дополнительные сведения о местоположении	—
6.	Иные сведения	—

3. Пояснения к сведениям об объекте недвижимости с кадастровым номером 13:09:0208005:199 :

1.	—
----	---

1. Сведения о характерных точках контура объекта недвижимости с кадастровым номером 13:09:0208005:200 :

Система координат МСК-13, зона 1 Зона № 1

Обозначение характерных точек границ	Содержатся в Едином государственном реестре недвижимости			Определены в ходе выполнения комплексных кадастровых работ			Метод определения координат	Формулы, примененные для расчета средней квадратической погрешности определения координат характерных точек (Mt), м, с подставленными в такие формулы значениями и итоговые (вычисленные) значения Mt, м
	координаты, м		Радиус, м	координаты, м		Радиус, м		
	X	Y	R	X	Y	R		
1	2	3	4	5	6	7	8	9
н44980	—	—	—	357 756,09	1 233 618,25	—	Метод спутниковых геодезических измерений (определений)	—
н44990	—	—	—	357 762,73	1 233 629,07	—		
н45000	—	—	—	357 755,66	1 233 633,41	—		

1	2	3	4	5	6	7	8	9
н45010	—	—	—	357 749,01	1 233 622,60	—	Метод спутниковых геодезических измерений (определений)	—
н44980	—	—	—	357 756,09	1 233 618,25	—		

2. Сведения о характеристиках объекта недвижимости с кадастровым номером 13:09:0208005:200 :

№ п/п	Наименование характеристики	Значение характеристики
1	2	3
1.	Вид объекта недвижимости	Здание
2.	Ранее присвоенный государственный учетный номер (инвентарный) здания, сооружения, объекта незавершенного строительства	—
3.	Кадастровый номер земельного участка (земельных участков), в границах которого (которых) расположены здание, сооружение, объект незавершенного строительства	13:09:0208005:117
4.	Уникальный учетный номер кадастрового квартала, в границах которого расположены здание, сооружение, объект незавершенного строительства	13:09:0208005
5.	Адрес здания, сооружения, объекта незавершенного строительства	—
5.1.	Сведения о местоположении здания, сооружения, объекта незавершенного строительства (при отсутствии адреса) в структурированном в соответствии с федеральной информационной адресной системой виде	Российская Федерация, Республика Мордовия, Инсарский р-н, Кульмеж д, Антроповых ул, д 87
5.2.	Дополнительные сведения о местоположении	—
6.	Иные сведения	—

3. Пояснения к сведениям об объекте недвижимости с кадастровым номером 13:09:0208005:200 :

1.	—
----	---

1. Сведения о характерных точках контура объекта недвижимости с кадастровым номером 13:09:0208005:202 :

Система координат			МСК-13, зона 1				Зона № 1	
Обозначение характерных точек границ	Содержатся в Едином государственном реестре недвижимости			Определены в ходе выполнения комплексных кадастровых работ			Метод определения координат	Формулы, примененные для расчета средней квадратической погрешности определения координат характерных точек (Mt), м, с подставленными в такие формулы значениями и итоговые (вычисленные) значения Mt, м
	координаты, м		Радиус, м	координаты, м		Радиус, м		
	X	Y	R	X	Y	R		
1	2	3	4	5	6	7	8	9
н43350	—	—	—	357 284,87	1 232 913,52	—	Метод спутниковых геодезических измерений (определений)	—
н43360	—	—	—	357 279,29	1 232 919,88	—		
н43370	—	—	—	357 274,72	1 232 915,87	—		
н43380	—	—	—	357 280,30	1 232 909,51	—		
н43350	—	—	—	357 284,87	1 232 913,52	—		

2. Сведения о характеристиках объекта недвижимости с кадастровым номером 13:09:0208005:202 :

№ п/п	Наименование характеристики	Значение характеристики
1	2	3
1.	Вид объекта недвижимости	Здание
2.	Ранее присвоенный государственный учетный номер (инвентарный) здания, сооружения, объекта незавершенного строительства	—
3.	Кадастровый номер земельного участка (земельных участков), в границах которого (которых) расположены здание, сооружение, объект незавершенного строительства	13:09:0208005:54
4.	Уникальный учетный номер кадастрового квартала, в границах которого расположены здание, сооружение, объект незавершенного строительства	13:09:0208005

1	2	3
5.	Адрес здания, сооружения, объекта незавершенного строительства	—
5.1.	Сведения о местоположении здания, сооружения, объекта незавершенного строительства (при отсутствии адреса) в структурированном в соответствии с федеральной информационной адресной системой виде	Российская Федерация, Республика Мордовия, Инсарский р-н, Кульмеж д, Антроповых ул, д 9
5.2.	Дополнительные сведения о местоположении	—
6.	Иные сведения	—

3. Пояснения к сведениям об объекте недвижимости с кадастровым номером 13:09:0208005:202 :

1.	—
----	---

1. Сведения о характерных точках контура объекта недвижимости с кадастровым номером 13:09:0208005:205 :

Система координат	<u>МСК-13, зона 1</u>	Зона №	<u>1</u>
-------------------	-----------------------	--------	----------

Обозначение характерных точек границ	Содержатся в Едином государственном реестре недвижимости			Определены в ходе выполнения комплексных кадастровых работ			Метод определения координат	Формулы, примененные для расчета средней квадратической погрешности определения координат характерных точек (Mt), м, с подставленными в такие формулы значениями и итоговые (вычисленные) значения Mt, м
	координаты, м		Радиус, м	координаты, м		Радиус, м		
	X	Y	R	X	Y	R		
1	2	3	4	5	6	7	8	9
н45510	—	—	—	358 128,76	1 233 644,67	—	Метод спутниковых геодезических измерений (определений)	—
н45520	—	—	—	358 137,62	1 233 648,25	—		
н45530	—	—	—	358 134,43	1 233 656,15	—		
н45540	—	—	—	358 125,57	1 233 652,56	—		
н45510	—	—	—	358 128,76	1 233 644,67	—		

2. Сведения о характеристиках объекта недвижимости с кадастровым номером 13:09:0208005:205 :

№ п/п	Наименование характеристики	Значение характеристики
1	2	3
1.	Вид объекта недвижимости	Здание

1	2	3
2.	Ранее присвоенный государственный учетный номер (инвентарный) здания, сооружения, объекта незавершенного строительства	—
3.	Кадастровый номер земельного участка (земельных участков), в границах которого (которых) расположены здание, сооружение, объект незавершенного строительства	13:09:0208005:24
4.	Уникальный учетный номер кадастрового квартала, в границах которого расположены здание, сооружение, объект незавершенного строительства	13:09:0208005
5.	Адрес здания, сооружения, объекта незавершенного строительства	—
5.1.	Сведения о местоположении здания, сооружения, объекта незавершенного строительства (при отсутствии адреса) в структурированном в соответствии с федеральной информационной адресной системой виде	Российская Федерация, Республика Мордовия, Инсарский р-н, Кульмеж д, Антроповых ул, д 101
5.2.	Дополнительные сведения о местоположении	—
6.	Иные сведения	—

3. Пояснения к сведениям об объекте недвижимости с кадастровым номером 13:09:0208005:205 :

1.	—
----	---

1. Сведения о характерных точках контура объекта недвижимости с кадастровым номером 13:09:0208005:207 :

Система координат МСК-13, зона 1 Зона № 1

Обозначение характерных точек границ	Содержатся в Едином государственном реестре недвижимости			Определены в ходе выполнения комплексных кадастровых работ			Метод определения координат	Формулы, примененные для расчета средней квадратической погрешности определения координат характерных точек (Mt), м, с подставленными в такие формулы значениями и итоговые (вычисленные) значения Mt, м
	координаты, м		Радиус, м	координаты, м		Радиус, м		
	X	Y	R	X	Y	R		
1	2	3	4	5	6	7	8	9
н45470	—	—	—	358 157,13	1 233 686,91	—	Метод спутниковых геодезических измерений (определений)	—
н45480	—	—	—	358 153,07	1 233 693,61	—		
н45490	—	—	—	358 148,97	1 233 691,13	—		

1	2	3	4	5	6	7	8	9
н45500	—	—	—	358 153,04	1 233 684,42	—	Метод спутниковых геодезических измерений (определений)	—
н45470	—	—	—	358 157,13	1 233 686,91	—		

2. Сведения о характеристиках объекта недвижимости с кадастровым номером 13:09:0208005:207 :

№ п/п	Наименование характеристики	Значение характеристики
1	2	3
1.	Вид объекта недвижимости	Здание
2.	Ранее присвоенный государственный учетный номер (инвентарный) здания, сооружения, объекта незавершенного строительства	—
3.	Кадастровый номер земельного участка (земельных участков), в границах которого (которых) расположены здание, сооружение, объект незавершенного строительства	13:09:0208005:25
4.	Уникальный учетный номер кадастрового квартала, в границах которого расположены здание, сооружение, объект незавершенного строительства	13:09:0208005
5.	Адрес здания, сооружения, объекта незавершенного строительства	—
5.1.	Сведения о местоположении здания, сооружения, объекта незавершенного строительства (при отсутствии адреса) в структурированном в соответствии с федеральной информационной адресной системой виде	Российская Федерация, Республика Мордовия, Инсарский р-н, Кульмеж д, Антроповых ул, д 103
5.2.	Дополнительные сведения о местоположении	—
6.	Иные сведения	—

3. Пояснения к сведениям об объекте недвижимости с кадастровым номером 13:09:0208005:207 :

1.	—
----	---

1. Сведения о характерных точках контура объекта недвижимости с кадастровым номером 13:09:0208005:208 :

Система координат		МСК-13, зона 1					Зона № 1	
Обозначение характерных точек границ	Содержатся в Едином государственном реестре недвижимости			Определены в ходе выполнения комплексных кадастровых работ			Метод определения координат	Формулы, примененные для расчета средней квадратической погрешности определения координат характерных точек (Mt), м, с подставленными в такие формулы значениями и итоговые (вычисленные) значения Mt, м
	координаты, м		Радиус, м	координаты, м		Радиус, м		
	X	Y	R	X	Y	R		
1	2	3	4	5	6	7	8	9
н47310	—	—	—	358 065,98	1 233 726,49	—	Метод спутниковых геодезических измерений (определений)	—
н47320	—	—	—	358 079,40	1 233 739,49	—		
н47330	—	—	—	358 076,71	1 233 742,27	—		
н47340	—	—	—	358 063,29	1 233 729,27	—		
н47310	—	—	—	358 065,98	1 233 726,49	—		

2. Сведения о характеристиках объекта недвижимости с кадастровым номером 13:09:0208005:208 :

№ п/п	Наименование характеристики	Значение характеристики
1	2	3
1.	Вид объекта недвижимости	Здание
2.	Ранее присвоенный государственный учетный номер (инвентарный) здания, сооружения, объекта незавершенного строительства	—
3.	Кадастровый номер земельного участка (земельных участков), в границах которого (которых) расположены здание, сооружение, объект незавершенного строительства	13:09:0208005:69
4.	Уникальный учетный номер кадастрового квартала, в границах которого расположены здание, сооружение, объект незавершенного строительства	13:09:0208005

1	2	3
5.	Адрес здания, сооружения, объекта незавершенного строительства	—
5.1.	Сведения о местоположении здания, сооружения, объекта незавершенного строительства (при отсутствии адреса) в структурированном в соответствии с федеральной информационной адресной системой виде	Российская Федерация, Республика Мордовия, Инсарский р-н, Кульмеж д, Антроповых ул, д 107
5.2.	Дополнительные сведения о местоположении	—
6.	Иные сведения	—

3. Пояснения к сведениям об объекте недвижимости с кадастровым номером 13:09:0208005:208 :

1.	—
----	---

1. Сведения о характерных точках контура объекта недвижимости с кадастровым номером 13:09:0208005:209 :

Система координат		МСК-13, зона 1					Зона № 1	
Обозначение характерных точек границ	Содержатся в Едином государственном реестре недвижимости			Определены в ходе выполнения комплексных кадастровых работ			Метод определения координат	Формулы, примененные для расчета средней квадратической погрешности определения координат характерных точек (Mt), м, с подставленными в такие формулы значениями и итоговые (вычисленные) значения Mt, м
	координаты, м		Радиус, м	координаты, м		Радиус, м		
	X	Y	R	X	Y	R		
1	2	3	4	5	6	7	8	9
н43480	—	—	—	357 348,97	1 232 975,30	—	Метод спутниковых геодезических измерений (определений)	—
н43510	—	—	—	357 354,87	1 232 968,64	—		
н43540	—	—	—	357 351,91	1 232 965,91	—		
н43560	—	—	—	357 349,45	1 232 968,59	—		
н43500	—	—	—	357 348,14	1 232 967,46	—		
н43490	—	—	—	357 344,62	1 232 971,55	—		
н43480	—	—	—	357 348,97	1 232 975,30	—		

2. Сведения о характеристиках объекта недвижимости с кадастровым номером 13:09:0208005:209 :

№ п/п	Наименование характеристики	Значение характеристики
1	2	3
1.	Вид объекта недвижимости	Здание
2.	Ранее присвоенный государственный учетный номер (инвентарный) здания, сооружения, объекта незавершенного строительства	—
3.	Кадастровый номер земельного участка (земельных участков), в границах которого (которых) расположены здание, сооружение, объект незавершенного строительства	13:09:0208005:90
4.	Уникальный учетный номер кадастрового квартала, в границах которого расположены здание, сооружение, объект незавершенного строительства	13:09:0208005
5.	Адрес здания, сооружения, объекта незавершенного строительства	—
5.1.	Сведения о местоположении здания, сооружения, объекта незавершенного строительства (при отсутствии адреса) в структурированном в соответствии с федеральной информационной адресной системой виде	Российская Федерация, Республика Мордовия, Инсарский р-н, Кульмеж д, Антроповых ул, д 15
5.2.	Дополнительные сведения о местоположении	—
6.	Иные сведения	—

3. Пояснения к сведениям об объекте недвижимости с кадастровым номером 13:09:0208005:209 :

1.	—
----	---

1. Сведения о характерных точках контура объекта недвижимости с кадастровым номером 13:09:0208005:210 :

Система координат		<u>МСК-13, зона 1</u>					Зона № <u>1</u>	
Обозначение характерных точек границ	Содержатся в Едином государственном реестре недвижимости			Определены в ходе выполнения комплексных кадастровых работ			Метод определения координат	Формулы, примененные для расчета средней квадратической погрешности определения координат характерных точек (Mt), м, с подставленными в такие формулы значениями и итоговые (вычисленные) значения Mt, м
	координаты, м		Радиус, м	координаты, м		Радиус, м		
	X	Y	R	X	Y	R		
1	2	3	4	5	6	7	8	9
н47190	—	—	—	357 406,60	1 233 177,21	—	Метод спутниковых геодезических измерений (определений)	—

1	2	3	4	5	6	7	8	9
н47180	—	—	—	357 409,25	1 233 175,86	—	Метод спутниковых геодезических измерений (определений)	—
н47220	—	—	—	357 408,97	1 233 175,32	—		
н46570	—	—	—	357 414,51	1 233 172,31	—		
н46600	—	—	—	357 412,06	1 233 167,33	—		
н46590	—	—	—	357 403,67	1 233 171,93	—		
н47190	—	—	—	357 406,60	1 233 177,21	—		

2. Сведения о характеристиках объекта недвижимости с кадастровым номером 13:09:0208005:210 :

№ п/п	Наименование характеристики	Значение характеристики
1	2	3
1.	Вид объекта недвижимости	Здание
2.	Ранее присвоенный государственный учетный номер (инвентарный) здания, сооружения, объекта незавершенного строительства	—
3.	Кадастровый номер земельного участка (земельных участков), в границах которого (которых) расположены здание, сооружение, объект незавершенного строительства	13:09:0208005:80
4.	Уникальный учетный номер кадастрового квартала, в границах которого расположены здание, сооружение, объект незавершенного строительства	13:09:0208005
5.	Адрес здания, сооружения, объекта незавершенного строительства	—
5.1.	Сведения о местоположении здания, сооружения, объекта незавершенного строительства (при отсутствии адреса) в структурированном в соответствии с федеральной информационной адресной системой виде	Российская Федерация, Республика Мордовия, Инсарский р-н, Кульмеж д, Антроповых ул, д 22
5.2.	Дополнительные сведения о местоположении	—
6.	Иные сведения	—

3. Пояснения к сведениям об объекте недвижимости с кадастровым номером 13:09:0208005:210 :

1.	—
----	---

1. Сведения о характерных точках контура объекта недвижимости с кадастровым номером 13:09:0208005:211 :

Система координат		МСК-13, зона 1					Зона № 1	
Обозначение характерных точек границ	Содержатся в Едином государственном реестре недвижимости			Определены в ходе выполнения комплексных кадастровых работ			Метод определения координат	Формулы, примененные для расчета средней квадратической погрешности определения координат характерных точек (Mt), м, с подставленными в такие формулы значениями и итоговые (вычисленные) значения Mt, м
	координаты, м		Радиус, м	координаты, м		Радиус, м		
	X	Y	R	X	Y	R		
1	2	3	4	5	6	7	8	9
н47230	—	—	—	357 399,29	1 233 199,24	—	Метод спутниковых геодезических измерений (определений)	—
н47240	—	—	—	357 394,70	1 233 201,11	—		
н47250	—	—	—	357 393,37	1 233 197,84	—		
н47260	—	—	—	357 397,97	1 233 195,98	—		
н47230	—	—	—	357 399,29	1 233 199,24	—		

2. Сведения о характеристиках объекта недвижимости с кадастровым номером 13:09:0208005:211 :

№ п/п	Наименование характеристики	Значение характеристики
1	2	3
1.	Вид объекта недвижимости	Здание
2.	Ранее присвоенный государственный учетный номер (инвентарный) здания, сооружения, объекта незавершенного строительства	—
3.	Кадастровый номер земельного участка (земельных участков), в границах которого (которых) расположены здание, сооружение, объект незавершенного строительства	—
4.	Уникальный учетный номер кадастрового квартала, в границах которого расположены здание, сооружение, объект незавершенного строительства	13:09:0208005

1	2	3
5.	Адрес здания, сооружения, объекта незавершенного строительства	—
5.1.	Сведения о местоположении здания, сооружения, объекта незавершенного строительства (при отсутствии адреса) в структурированном в соответствии с федеральной информационной адресной системой виде	Российская Федерация, Республика Мордовия, Инсарский р-н, Кульмеж д, Антроповых ул, д 22А
5.2.	Дополнительные сведения о местоположении	—
6.	Иные сведения	—

3. Пояснения к сведениям об объекте недвижимости с кадастровым номером 13:09:0208005:211 :

1.	—
----	---

1. Сведения о характерных точках контура объекта недвижимости с кадастровым номером 13:09:0208005:213 :

Система координат	<u>МСК-13, зона 1</u>	Зона №	<u>1</u>
-------------------	-----------------------	--------	----------

Обозначение характерных точек границ	Содержатся в Едином государственном реестре недвижимости			Определены в ходе выполнения комплексных кадастровых работ			Метод определения координат	Формулы, примененные для расчета средней квадратической погрешности определения координат характерных точек (Mt), м, с подставленными в такие формулы значениями и итоговые (вычисленные) значения Mt, м
	координаты, м		Радиус, м	координаты, м		Радиус, м		
	X	Y	R	X	Y	R		
1	2	3	4	5	6	7	8	9
н43940	—	—	—	357 487,68	1 233 162,02	—	Аналитический метод	—
н43930	—	—	—	357 495,09	1 233 157,53	—		
н43960	—	—	—	357 492,77	1 233 153,33	—		
н43980	—	—	—	357 488,70	1 233 155,64	—		
н43890	—	—	—	357 486,17	1 233 151,59	—		
н43920	—	—	—	357 482,33	1 233 153,98	—		
н43940	—	—	—	357 487,68	1 233 162,02	—		

2. Сведения о характеристиках объекта недвижимости с кадастровым номером 13:09:0208005:213 :

№ п/п	Наименование характеристики	Значение характеристики
1	2	3
1.	Вид объекта недвижимости	Здание

1	2	3
2.	Ранее присвоенный государственный учетный номер (инвентарный) здания, сооружения, объекта незавершенного строительства	—
3.	Кадастровый номер земельного участка (земельных участков), в границах которого (которых) расположены здание, сооружение, объект незавершенного строительства	13:09:0208005:12
4.	Уникальный учетный номер кадастрового квартала, в границах которого расположены здание, сооружение, объект незавершенного строительства	13:09:0208005
5.	Адрес здания, сооружения, объекта незавершенного строительства	—
5.1.	Сведения о местоположении здания, сооружения, объекта незавершенного строительства (при отсутствии адреса) в структурированном в соответствии с федеральной информационной адресной системой виде	Российская Федерация, Республика Мордовия, Инсарский р-н, Кульмеж д, Антроповых ул, д 39
5.2.	Дополнительные сведения о местоположении	—
6.	Иные сведения	—

3. Пояснения к сведениям об объекте недвижимости с кадастровым номером 13:09:0208005:213 :

1.	—
----	---

1. Сведения о характерных точках контура объекта недвижимости с кадастровым номером 13:09:0208005:214 :

Система координат МСК-13, зона 1 Зона № 1

Обозначение характерных точек границ	Содержатся в Едином государственном реестре недвижимости			Определены в ходе выполнения комплексных кадастровых работ			Метод определения координат	Формулы, примененные для расчета средней квадратической погрешности определения координат характерных точек (Mt), м, с подставленными в такие формулы значениями и итоговые (вычисленные) значения Mt, м
	координаты, м		Радиус, м	координаты, м		Радиус, м		
	X	Y	R	X	Y	R		
1	2	3	4	5	6	7	8	9
н47270	—	—	—	357 782,92	1 233 755,19	—	Метод спутниковых геодезических измерений (определений)	—
н47280	—	—	—	357 772,83	1 233 760,89	—		
н47290	—	—	—	357 768,18	1 233 752,66	—		

1	2	3	4	5	6	7	8	9
н47300	—	—	—	357 778,27	1 233 746,95	—	Метод спутниковых геодезических измерений (определений)	—
н47270	—	—	—	357 782,92	1 233 755,19	—		

2. Сведения о характеристиках объекта недвижимости с кадастровым номером 13:09:0208005:214 :

№ п/п	Наименование характеристики	Значение характеристики
1	2	3
1.	Вид объекта недвижимости	Здание
2.	Ранее присвоенный государственный учетный номер (инвентарный) здания, сооружения, объекта незавершенного строительства	—
3.	Кадастровый номер земельного участка (земельных участков), в границах которого (которых) расположены здание, сооружение, объект незавершенного строительства	13:09:0208005:230
4.	Уникальный учетный номер кадастрового квартала, в границах которого расположены здание, сооружение, объект незавершенного строительства	13:09:0208005
5.	Адрес здания, сооружения, объекта незавершенного строительства	—
5.1.	Сведения о местоположении здания, сооружения, объекта незавершенного строительства (при отсутствии адреса) в структурированном в соответствии с федеральной информационной адресной системой виде	Российская Федерация, Республика Мордовия, Инсарский р-н, Кульмеж д, Антроповых ул, д 68
5.2.	Дополнительные сведения о местоположении	—
6.	Иные сведения	—

3. Пояснения к сведениям об объекте недвижимости с кадастровым номером 13:09:0208005:214 :

1.	—
----	---

1. Сведения о характерных точках контура объекта недвижимости с кадастровым номером 13:09:0208005:216 :

Система координат			МСК-13, зона 1				Зона № 1	
Обозначение характерных точек границ	Содержатся в Едином государственном реестре недвижимости			Определены в ходе выполнения комплексных кадастровых работ			Метод определения координат	Формулы, примененные для расчета средней квадратической погрешности определения координат характерных точек (Mt), м, с подставленными в такие формулы значениями и итоговые (вычисленные) значения Mt, м
	координаты, м		Радиус, м	координаты, м		Радиус, м		
	X	Y	R	X	Y	R		
1	2	3	4	5	6	7	8	9
н45390	—	—	—	358 031,39	1 233 778,82	—	Метод спутниковых геодезических измерений (определений)	—
н45400	—	—	—	358 038,93	1 233 784,46	—		
н45410	—	—	—	358 034,68	1 233 790,15	—		
н45420	—	—	—	358 027,13	1 233 784,52	—		
н45390	—	—	—	358 031,39	1 233 778,82	—		

2. Сведения о характеристиках объекта недвижимости с кадастровым номером 13:09:0208005:216 :

№ п/п	Наименование характеристики	Значение характеристики
1	2	3
1.	Вид объекта недвижимости	Здание
2.	Ранее присвоенный государственный учетный номер (инвентарный) здания, сооружения, объекта незавершенного строительства	—
3.	Кадастровый номер земельного участка (земельных участков), в границах которого (которых) расположены здание, сооружение, объект незавершенного строительства	13:09:0208005:71
4.	Уникальный учетный номер кадастрового квартала, в границах которого расположены здание, сооружение, объект незавершенного строительства	13:09:0208005

1	2	3
5.	Адрес здания, сооружения, объекта незавершенного строительства	—
5.1.	Сведения о местоположении здания, сооружения, объекта незавершенного строительства (при отсутствии адреса) в структурированном в соответствии с федеральной информационной адресной системой виде	Российская Федерация, Республика Мордовия, Инсарский р-н, Кульмеж д, Антроповых ул, д 111
5.2.	Дополнительные сведения о местоположении	—
6.	Иные сведения	—

3. Пояснения к сведениям об объекте недвижимости с кадастровым номером 13:09:0208005:216 :

1.	—
----	---

1. Сведения о характерных точках контура объекта недвижимости с кадастровым номером 13:09:0208005:217 :

Система координат	<u>МСК-13, зона 1</u>	Зона №	<u>1</u>
-------------------	-----------------------	--------	----------

Обозначение характерных точек границ	Содержатся в Едином государственном реестре недвижимости			Определены в ходе выполнения комплексных кадастровых работ			Метод определения координат	Формулы, примененные для расчета средней квадратической погрешности определения координат характерных точек (Mt), м, с подставленными в такие формулы значениями и итоговые (вычисленные) значения Mt, м
	координаты, м		Радиус, м	координаты, м		Радиус, м		
	X	Y	R	X	Y	R		
1	2	3	4	5	6	7	8	9
н46330	—	—	—	357 510,64	1 233 355,13	—	Метод спутниковых геодезических измерений (определений)	—
н46340	—	—	—	357 502,85	1 233 359,85	—		
н46350	—	—	—	357 499,17	1 233 353,77	—		
н46360	—	—	—	357 506,96	1 233 349,05	—		
н46330	—	—	—	357 510,64	1 233 355,13	—		

2. Сведения о характеристиках объекта недвижимости с кадастровым номером 13:09:0208005:217 :

№ п/п	Наименование характеристики	Значение характеристики
1	2	3
1.	Вид объекта недвижимости	Здание

1	2	3
2.	Ранее присвоенный государственный учетный номер (инвентарный) здания, сооружения, объекта незавершенного строительства	—
3.	Кадастровый номер земельного участка (земельных участков), в границах которого (которых) расположены здание, сооружение, объект незавершенного строительства	13:09:0208005:78
4.	Уникальный учетный номер кадастрового квартала, в границах которого расположены здание, сооружение, объект незавершенного строительства	13:09:0208005
5.	Адрес здания, сооружения, объекта незавершенного строительства	—
5.1.	Сведения о местоположении здания, сооружения, объекта незавершенного строительства (при отсутствии адреса) в структурированном в соответствии с федеральной информационной адресной системой виде	Российская Федерация, Республика Мордовия, Инсарский р-н, Кульмеж д, Антроповых ул, д 36
5.2.	Дополнительные сведения о местоположении	—
6.	Иные сведения	—

3. Пояснения к сведениям об объекте недвижимости с кадастровым номером 13:09:0208005:217 :

1.	—
----	---

1. Сведения о характерных точках контура объекта недвижимости с кадастровым номером 13:09:0208005:218 :

Система координат		МСК-13, зона 1					Зона № 1	
Обозначение характерных точек границ	Содержатся в Едином государственном реестре недвижимости			Определены в ходе выполнения комплексных кадастровых работ			Метод определения координат	Формулы, примененные для расчета средней квадратической погрешности определения координат характерных точек (Mt), м, с подставленными в такие формулы значениями и итоговые (вычисленные) значения Mt, м
	координаты, м		Радиус, м	координаты, м		Радиус, м		
	X	Y	R	X	Y	R		
1	2	3	4	5	6	7	8	9
н46210	—	—	—	357 550,18	1 233 426,09	—	Метод спутниковых геодезических измерений (определений)	—
н46220	—	—	—	357 543,26	1 233 430,28	—		
н46230	—	—	—	357 539,11	1 233 423,43	—		

1	2	3	4	5	6	7	8	9
н46240	—	—	—	357 546,03	1 233 419,24	—	Метод спутниковых геодезических измерений (определений)	—
н46210	—	—	—	357 550,18	1 233 426,09	—		

2. Сведения о характеристиках объекта недвижимости с кадастровым номером 13:09:0208005:218 :

№ п/п	Наименование характеристики	Значение характеристики
1	2	3
1.	Вид объекта недвижимости	Здание
2.	Ранее присвоенный государственный учетный номер (инвентарный) здания, сооружения, объекта незавершенного строительства	—
3.	Кадастровый номер земельного участка (земельных участков), в границах которого (которых) расположены здание, сооружение, объект незавершенного строительства	13:09:0208005:76
4.	Уникальный учетный номер кадастрового квартала, в границах которого расположены здание, сооружение, объект незавершенного строительства	13:09:0208005
5.	Адрес здания, сооружения, объекта незавершенного строительства	—
5.1.	Сведения о местоположении здания, сооружения, объекта незавершенного строительства (при отсутствии адреса) в структурированном в соответствии с федеральной информационной адресной системой виде	Российская Федерация, Республика Мордовия, Инсарский р-н, Кульмеж д, Антроповых ул, д 42
5.2.	Дополнительные сведения о местоположении	—
6.	Иные сведения	—

3. Пояснения к сведениям об объекте недвижимости с кадастровым номером 13:09:0208005:218 :

1.	—
----	---

1. Сведения о характерных точках контура объекта недвижимости с кадастровым номером 13:09:0208005:219 :

Система координат			МСК-13, зона 1				Зона №		1
Обозначение характерных точек границ	Содержатся в Едином государственном реестре недвижимости			Определены в ходе выполнения комплексных кадастровых работ			Метод определения координат	Формулы, примененные для расчета средней квадратической погрешности определения координат характерных точек (Mt), м, с подставленными в такие формулы значениями и итоговые (вычисленные) значения Mt, м	
	координаты, м		Радиус, м	координаты, м		Радиус, м			
	X	Y	R	X	Y	R			
1	2	3	4	5	6	7	8	9	
н46170	—	—	—	357 567,38	1 233 457,05	—	Метод спутниковых геодезических измерений (определений)	—	
н46180	—	—	—	357 558,88	1 233 461,39	—			
н46190	—	—	—	357 556,42	1 233 456,22	—			
н46200	—	—	—	357 564,90	1 233 452,26	—			
н46170	—	—	—	357 567,38	1 233 457,05	—			

2. Сведения о характеристиках объекта недвижимости с кадастровым номером 13:09:0208005:219 :

№ п/п	Наименование характеристики	Значение характеристики
1	2	3
1.	Вид объекта недвижимости	Здание
2.	Ранее присвоенный государственный учетный номер (инвентарный) здания, сооружения, объекта незавершенного строительства	—
3.	Кадастровый номер земельного участка (земельных участков), в границах которого (которых) расположены здание, сооружение, объект незавершенного строительства	13:09:0208005:38
4.	Уникальный учетный номер кадастрового квартала, в границах которого расположены здание, сооружение, объект незавершенного строительства	13:09:0208005

1	2	3
5.	Адрес здания, сооружения, объекта незавершенного строительства	—
5.1.	Сведения о местоположении здания, сооружения, объекта незавершенного строительства (при отсутствии адреса) в структурированном в соответствии с федеральной информационной адресной системой виде	Российская Федерация, Республика Мордовия, Инсарский р-н, Кульмеж д, Антроповых ул, д 44
5.2.	Дополнительные сведения о местоположении	—
6.	Иные сведения	—

3. Пояснения к сведениям об объекте недвижимости с кадастровым номером 13:09:0208005:219 :

1.	—
----	---

1. Сведения о характерных точках контура объекта недвижимости с кадастровым номером 13:09:0208005:220 :

Система координат			МСК-13, зона 1				Зона №		1
Обозначение характерных точек границ	Содержатся в Едином государственном реестре недвижимости			Определены в ходе выполнения комплексных кадастровых работ			Метод определения координат	Формулы, примененные для расчета средней квадратической погрешности определения координат характерных точек (Mt), м, с подставленными в такие формулы значениями и итоговые (вычисленные) значения Mt, м	
	координаты, м		Радиус, м	координаты, м		Радиус, м			
	X	Y	R	X	Y	R			
1	2	3	4	5	6	7	8	9	
н44120	—	—	—	357 525,50	1 233 229,95	—	Метод спутниковых геодезических измерений (определений)	—	
н44190	—	—	—	357 529,24	1 233 227,82	—			
н44170	—	—	—	357 531,01	1 233 231,04	—			
н44160	—	—	—	357 535,26	1 233 228,70	—			
н44140	—	—	—	357 531,12	1 233 221,22	—			
н44130	—	—	—	357 523,12	1 233 225,76	—			
н44120	—	—	—	357 525,50	1 233 229,95	—			

2. Сведения о характеристиках объекта недвижимости с кадастровым номером 13:09:0208005:220 :

№ п/п	Наименование характеристики	Значение характеристики
1	2	3
1.	Вид объекта недвижимости	Здание
2.	Ранее присвоенный государственный учетный номер (инвентарный) здания, сооружения, объекта незавершенного строительства	—
3.	Кадастровый номер земельного участка (земельных участков), в границах которого (которых) расположены здание, сооружение, объект незавершенного строительства	13:09:0208005:14
4.	Уникальный учетный номер кадастрового квартала, в границах которого расположены здание, сооружение, объект незавершенного строительства	13:09:0208005
5.	Адрес здания, сооружения, объекта незавершенного строительства	—
5.1.	Сведения о местоположении здания, сооружения, объекта незавершенного строительства (при отсутствии адреса) в структурированном в соответствии с федеральной информационной адресной системой виде	Российская Федерация, Республика Мордовия, Инсарский р-н, Кульмеж д, Антроповых ул, д 47
5.2.	Дополнительные сведения о местоположении	—
6.	Иные сведения	—

3. Пояснения к сведениям об объекте недвижимости с кадастровым номером 13:09:0208005:220 :

1.	—
----	---

1. Сведения о характерных точках контура объекта недвижимости с кадастровым номером 13:09:0208005:221 :

Система координат		<u>МСК-13, зона 1</u>					Зона № <u>1</u>	
Обозначение характерных точек границ	Содержатся в Едином государственном реестре недвижимости			Определены в ходе выполнения комплексных кадастровых работ			Метод определения координат	Формулы, примененные для расчета средней квадратической погрешности определения координат характерных точек (Mt), м, с подставленными в такие формулы значениями и итоговые (вычисленные) значения Mt, м
	координаты, м		Радиус, м	координаты, м		Радиус, м		
	X	Y	R	X	Y	R		
1	2	3	4	5	6	7	8	9
н46050	—	—	—	357 661,40	1 233 621,27	—	Метод спутниковых геодезических измерений (определений)	—

1	2	3	4	5	6	7	8	9
н46060	—	—	—	357 653,19	1 233 626,08	—	Метод спутниковых геодезических измерений (определений)	—
н46070	—	—	—	357 649,99	1 233 620,62	—		
н46080	—	—	—	357 658,19	1 233 615,81	—		
н46050	—	—	—	357 661,40	1 233 621,27	—		

2. Сведения о характеристиках объекта недвижимости с кадастровым номером 13:09:0208005:221 :

№ п/п	Наименование характеристики	Значение характеристики
1	2	3
1.	Вид объекта недвижимости	Здание
2.	Ранее присвоенный государственный учетный номер (инвентарный) здания, сооружения, объекта незавершенного строительства	—
3.	Кадастровый номер земельного участка (земельных участков), в границах которого (которых) расположены здание, сооружение, объект незавершенного строительства	13:09:0208005:231
4.	Уникальный учетный номер кадастрового квартала, в границах которого расположены здание, сооружение, объект незавершенного строительства	13:09:0208005
5.	Адрес здания, сооружения, объекта незавершенного строительства	—
5.1.	Сведения о местоположении здания, сооружения, объекта незавершенного строительства (при отсутствии адреса) в структурированном в соответствии с федеральной информационной адресной системой виде	Российская Федерация, Республика Мордовия, Инсарский р-н, Кульмеж д, Антроповых ул, д 52
5.2.	Дополнительные сведения о местоположении	—
6.	Иные сведения	—

3. Пояснения к сведениям об объекте недвижимости с кадастровым номером 13:09:0208005:221 :

1.	—
----	---

1. Сведения о характерных точках контура объекта недвижимости с кадастровым номером 13:09:0208005:223 :

Система координат			МСК-13, зона 1				Зона №		1
Обозначение характерных точек границ	Содержатся в Едином государственном реестре недвижимости			Определены в ходе выполнения комплексных кадастровых работ			Метод определения координат	Формулы, примененные для расчета средней квадратической погрешности определения координат характерных точек (Mt), м, с подставленными в такие формулы значениями и итоговые (вычисленные) значения Mt, м	
	координаты, м		Радиус, м	координаты, м		Радиус, м			
	X	Y	R	X	Y	R			
1	2	3	4	5	6	7	8	9	
н45870	—	—	—	357 708,91	1 233 703,40	—	Метод спутниковых геодезических измерений (определений)	—	
н45880	—	—	—	357 699,66	1 233 708,58	—			
н45890	—	—	—	357 694,77	1 233 699,84	—			
н45900	—	—	—	357 704,03	1 233 694,66	—			
н45870	—	—	—	357 708,91	1 233 703,40	—			

2. Сведения о характеристиках объекта недвижимости с кадастровым номером 13:09:0208005:223 :

№ п/п	Наименование характеристики	Значение характеристики
1	2	3
1.	Вид объекта недвижимости	Здание
2.	Ранее присвоенный государственный учетный номер (инвентарный) здания, сооружения, объекта незавершенного строительства	—
3.	Кадастровый номер земельного участка (земельных участков), в границах которого (которых) расположены здание, сооружение, объект незавершенного строительства	13:09:0208005:36
4.	Уникальный учетный номер кадастрового квартала, в границах которого расположены здание, сооружение, объект незавершенного строительства	13:09:0208005

1	2	3
5.	Адрес здания, сооружения, объекта незавершенного строительства	—
5.1.	Сведения о местоположении здания, сооружения, объекта незавершенного строительства (при отсутствии адреса) в структурированном в соответствии с федеральной информационной адресной системой виде	Российская Федерация, Республика Мордовия, Инсарский р-н, Кульмеж д, Антроповых ул, д 58
5.2.	Дополнительные сведения о местоположении	—
6.	Иные сведения	—

3. Пояснения к сведениям об объекте недвижимости с кадастровым номером 13:09:0208005:223 :

1.	—
----	---

1. Сведения о характерных точках контура объекта недвижимости с кадастровым номером 13:09:0208005:224 :

Система координат	<u>МСК-13, зона 1</u>	Зона №	<u>1</u>
-------------------	-----------------------	--------	----------

Обозначение характерных точек границ	Содержатся в Едином государственном реестре недвижимости			Определены в ходе выполнения комплексных кадастровых работ			Метод определения координат	Формулы, примененные для расчета средней квадратической погрешности определения координат характерных точек (Mt), м, с подставленными в такие формулы значениями и итоговые (вычисленные) значения Mt, м
	координаты, м		Радиус, м	координаты, м		Радиус, м		
	X	Y	R	X	Y	R		
1	2	3	4	5	6	7	8	9
н45830	—	—	—	357 712,69	1 233 709,78	—	Метод спутниковых геодезических измерений (определений)	—
н45840	—	—	—	357 719,06	1 233 720,05	—		
н45850	—	—	—	357 712,06	1 233 724,39	—		
н45860	—	—	—	357 705,69	1 233 714,13	—		
н45830	—	—	—	357 712,69	1 233 709,78	—		

2. Сведения о характеристиках объекта недвижимости с кадастровым номером 13:09:0208005:224 :

№ п/п	Наименование характеристики	Значение характеристики
1	2	3
1.	Вид объекта недвижимости	Здание

1	2	3
2.	Ранее присвоенный государственный учетный номер (инвентарный) здания, сооружения, объекта незавершенного строительства	—
3.	Кадастровый номер земельного участка (земельных участков), в границах которого (которых) расположены здание, сооружение, объект незавершенного строительства	13:09:0208005:34
4.	Уникальный учетный номер кадастрового квартала, в границах которого расположены здание, сооружение, объект незавершенного строительства	13:09:0208005
5.	Адрес здания, сооружения, объекта незавершенного строительства	—
5.1.	Сведения о местоположении здания, сооружения, объекта незавершенного строительства (при отсутствии адреса) в структурированном в соответствии с федеральной информационной адресной системой виде	Российская Федерация, Республика Мордовия, Инсарский р-н, Кульмеж д, Антроповых ул, д 60
5.2.	Дополнительные сведения о местоположении	—
6.	Иные сведения	—

3. Пояснения к сведениям об объекте недвижимости с кадастровым номером 13:09:0208005:224 :

1.	—
----	---

1. Сведения о характерных точках контура объекта недвижимости с кадастровым номером 13:09:0208005:226 :

Система координат МСК-13, зона 1 Зона № 1

Обозначение характерных точек границ	Содержатся в Едином государственном реестре недвижимости			Определены в ходе выполнения комплексных кадастровых работ			Метод определения координат	Формулы, примененные для расчета средней квадратической погрешности определения координат характерных точек (Mt), м, с подставленными в такие формулы значениями и итоговые (вычисленные) значения Mt, м
	координаты, м		Радиус, м	координаты, м		Радиус, м		
	X	Y	R	X	Y	R		
1	2	3	4	5	6	7	8	9
н44690	—	—	—	357 667,65	1 233 459,30	—	Метод спутниковых геодезических измерений (определений)	—
н44700	—	—	—	357 659,36	1 233 464,32	—		
н44710	—	—	—	357 654,52	1 233 456,31	—		

1	2	3	4	5	6	7	8	9
н44720	—	—	—	357 662,80	1 233 451,30	—	Метод спутниковых геодезических измерений (определений)	—
н44690	—	—	—	357 667,65	1 233 459,30	—		

2. Сведения о характеристиках объекта недвижимости с кадастровым номером 13:09:0208005:226 :

№ п/п	Наименование характеристики	Значение характеристики
1	2	3
1.	Вид объекта недвижимости	Здание
2.	Ранее присвоенный государственный учетный номер (инвентарный) здания, сооружения, объекта незавершенного строительства	—
3.	Кадастровый номер земельного участка (земельных участков), в границах которого (которых) расположены здание, сооружение, объект незавершенного строительства	13:09:0208005:62
4.	Уникальный учетный номер кадастрового квартала, в границах которого расположены здание, сооружение, объект незавершенного строительства	13:09:0208005
5.	Адрес здания, сооружения, объекта незавершенного строительства	—
5.1.	Сведения о местоположении здания, сооружения, объекта незавершенного строительства (при отсутствии адреса) в структурированном в соответствии с федеральной информационной адресной системой виде	Российская Федерация, Республика Мордовия, Инсарский р-н, Кульмеж д, Антроповых ул, д 73
5.2.	Дополнительные сведения о местоположении	—
6.	Иные сведения	—

3. Пояснения к сведениям об объекте недвижимости с кадастровым номером 13:09:0208005:226 :

1.	—
----	---

1. Сведения о характерных точках контура объекта недвижимости с кадастровым номером 13:09:0208005:228 :

Система координат		МСК-13, зона 1					Зона № 1	
Обозначение характерных точек границ	Содержатся в Едином государственном реестре недвижимости			Определены в ходе выполнения комплексных кадастровых работ			Метод определения координат	Формулы, примененные для расчета средней квадратической погрешности определения координат характерных точек (Mt), м, с подставленными в такие формулы значениями и итоговые (вычисленные) значения Mt, м
	координаты, м		Радиус, м	координаты, м		Радиус, м		
	X	Y	R	X	Y	R		
1	2	3	4	5	6	7	8	9
н45140	—	—	—	357 774,06	1 233 661,97	—	Метод спутниковых геодезических измерений (определений)	—
н45080	—	—	—	357 772,44	1 233 662,87	—		
н45070	—	—	—	357 776,14	1 233 669,51	—		
н45060	—	—	—	357 783,61	1 233 665,34	—		
н45090	—	—	—	357 779,91	1 233 658,70	—		
н45100	—	—	—	357 778,17	1 233 655,68	—		
н45130	—	—	—	357 772,36	1 233 658,84	—		
н45140	—	—	—	357 774,06	1 233 661,97	—		

2. Сведения о характеристиках объекта недвижимости с кадастровым номером 13:09:0208005:228 :

№ п/п	Наименование характеристики	Значение характеристики
1	2	3
1.	Вид объекта недвижимости	Здание
2.	Ранее присвоенный государственный учетный номер (инвентарный) здания, сооружения, объекта незавершенного строительства	—
3.	Кадастровый номер земельного участка (земельных участков), в границах которого (которых) расположены здание, сооружение, объект незавершенного строительства	13:09:0208005:106

1	2		3					
4.	Уникальный учетный номер кадастрового квартала, в границах которого расположены здание, сооружение, объект незавершенного строительства		13:09:0208005					
5.	Адрес здания, сооружения, объекта незавершенного строительства		—					
5.1.	Сведения о местоположении здания, сооружения, объекта незавершенного строительства (при отсутствии адреса) в структурированном в соответствии с федеральной информационной адресной системой виде		Российская Федерация, Республика Мордовия, Инсарский р-н, Кульмеж д, Антроповых ул, д 91а					
5.2.	Дополнительные сведения о местоположении		—					
6.	Иные сведения		—					
3. Пояснения к сведениям об объекте недвижимости с кадастровым номером			13:09:0208005:228 :					
1.	—		—					
1. Сведения о характерных точках контура объекта недвижимости с кадастровым номером			13:09:0208005:236 :					
Система координат			МСК-13, зона 1			Зона №	1	
Обозначение характерных точек границ	Содержатся в Едином государственном реестре недвижимости			Определены в ходе выполнения комплексных кадастровых работ			Метод определения координат	Формулы, примененные для расчета средней квадратической погрешности определения координат характерных точек (Mt), м, с подставленными в такие формулы значениями и итоговые (вычисленные) значения Mt, м
	координаты, м		Радиус, м	координаты, м		Радиус, м		
	X	Y	R	X	Y	R		
1	2	3	4	5	6	7	8	9
457	357 620,74	1 233 375,14	—	357 618,12	1 233 376,33	—	Метод спутниковых геодезических измерений (определений)	—
458	357 624,12	1 233 381,19	—	357 621,32	1 233 382,54	—		
459	357 619,93	1 233 383,53	—	357 616,99	1 233 384,86	—		
460	357 619,67	1 233 383,07	—	357 616,64	1 233 384,19	—		
461	357 615,88	1 233 385,19	—	357 612,98	1 233 386,09	—		
462	357 612,76	1 233 379,60	—	357 610,14	1 233 380,79	—		

1	2	3	4	5	6	7	8	9
457	357 620,74	1 233 375,14	—	357 618,12	1 233 376,33	—	Метод спутниковых геодезических измерений (определений)	—

2. Сведения о характеристиках объекта недвижимости с кадастровым номером 13:09:0208005:236 :

№ п/п	Наименование характеристики	Значение характеристики
1	2	3
1.	Вид объекта недвижимости	Здание
2.	Ранее присвоенный государственный учетный номер (инвентарный) здания, сооружения, объекта незавершенного строительства	—
3.	Кадастровый номер земельного участка (земельных участков), в границах которого (которых) расположены здание, сооружение, объект незавершенного строительства	13:09:0208005:20
4.	Уникальный учетный номер кадастрового квартала, в границах которого расположены здание, сооружение, объект незавершенного строительства	13:09:0208005
5.	Адрес здания, сооружения, объекта незавершенного строительства	—
5.1.	Сведения о местоположении здания, сооружения, объекта незавершенного строительства (при отсутствии адреса) в структурированном в соответствии с федеральной информационной адресной системой виде	431438, Российская Федерация, Республика Мордовия, Инсарский р-н, Кульмеж д, Антроповых ул, д 65
5.2.	Дополнительные сведения о местоположении	—
6.	Иные сведения	—

3. Пояснения к сведениям об объекте недвижимости с кадастровым номером 13:09:0208005:236 :

1.	—
----	---

1. Сведения о характерных точках контура объекта недвижимости с кадастровым номером 13:09:0208005:350 :

Система координат <u>МСК-13, зона 1</u>		Зона № <u>1</u>						
Обозначение характерных точек границ	Содержатся в Едином государственном реестре недвижимости		Определены в ходе выполнения комплексных кадастровых работ		Метод определения координат	Формулы, примененные для расчета средней квадратической погрешности определения координат характерных точек (Mt), м, с подставленными в такие формулы значениями и итоговые (вычисленные) значения Mt, м		
	координаты, м		Радиус, м	координаты, м			Радиус, м	
	X	Y	R	X			Y	R

1	2	3	4	5	6	7	8	9
1								
н47390	—	—	—	357 037,10	1 232 915,08	—	Метод спутниковых геодезических измерений (определений)	—
н47400	—	—	—	357 041,76	1 232 914,14	—		
н47410	—	—	—	357 042,91	1 232 919,82	—		
н47420	—	—	—	357 038,25	1 232 920,76	—		
н47390	—	—	—	357 037,10	1 232 915,08	—		

2								
4743	357 056,36	1 232 918,18	—	357 056,74	1 232 918,94	—	—	—
4744	357 056,26	1 232 918,61	—	357 056,64	1 232 919,37	—		
4745	357 056,00	1 232 918,96	—	357 056,38	1 232 919,72	—		
4746	357 055,62	1 232 919,18	—	357 056,00	1 232 919,94	—		
4747	357 055,18	1 232 919,23	—	357 055,56	1 232 919,99	—		
4748	357 054,75	1 232 919,10	—	357 055,13	1 232 919,86	—		
4749	357 054,43	1 232 918,81	—	357 054,81	1 232 919,57	—		
4750	357 054,25	1 232 918,40	—	357 054,63	1 232 919,16	—		
4751	357 054,25	1 232 917,95	—	357 054,63	1 232 918,71	—		
4752	357 054,43	1 232 917,55	—	357 054,81	1 232 918,31	—		
4753	357 054,75	1 232 917,25	—	357 055,13	1 232 918,01	—		
4754	357 055,18	1 232 917,12	—	357 055,56	1 232 917,88	—		
4755	357 055,62	1 232 917,17	—	357 056,00	1 232 917,93	—		
4756	357 056,00	1 232 917,38	—	357 056,38	1 232 918,14	—		
4757	357 056,26	1 232 917,74	—	357 056,64	1 232 918,50	—		
4743	357 056,36	1 232 918,18	—	357 056,74	1 232 918,94	—		

2. Сведения о характеристиках объекта недвижимости с кадастровым номером 13:09:0208005:350 :

№ п/п	Наименование характеристики	Значение характеристики
-------	-----------------------------	-------------------------

1	2	3
1.	Вид объекта недвижимости	Сооружение
2.	Ранее присвоенный государственный учетный номер (инвентарный) здания, сооружения, объекта незавершенного строительства	—
3.	Кадастровый номер земельного участка (земельных участков), в границах которого (которых) расположены здание, сооружение, объект незавершенного строительства	13:09:0208005:348
4.	Уникальный учетный номер кадастрового квартала, в границах которого расположены здание, сооружение, объект незавершенного строительства	13:09:0208005
5.	Адрес здания, сооружения, объекта незавершенного строительства	—
5.1.	Сведения о местоположении здания, сооружения, объекта незавершенного строительства (при отсутствии адреса) в структурированном в соответствии с федеральной информационной адресной системой виде	Российская Федерация, Республика Мордовия, Инсарский р-н, Кульмеж д
5.2.	Дополнительные сведения о местоположении	—
6.	Иные сведения	—
3. Пояснения к сведениям об объекте недвижимости с кадастровым номером <u>13:09:0208005:350</u> :		
1.	—	—

**Сведения о зданиях, сооружениях, объектах незавершенного строительства,
необходимые для исправления реестровых ошибок в сведениях об описании их местоположения**

1. Сведения о характерных точках контура _____
 вид объекта недвижимости (здание, сооружение, объект незавершенного строительства)
 с кадастровым номером _____ :

Система координат _____ Зона № _____

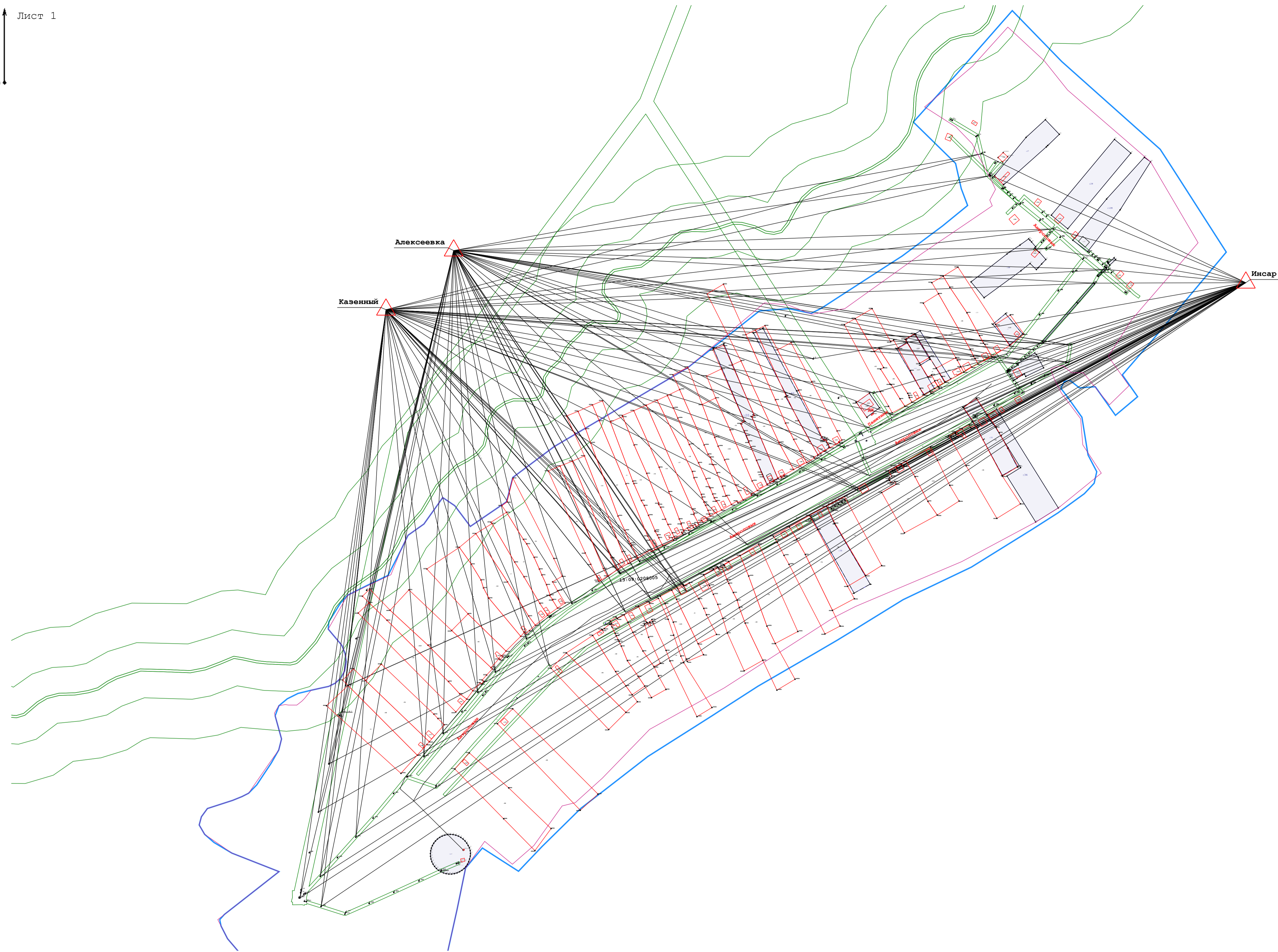
Обозначение характерных точек границ	Содержатся в Едином государственном реестре недвижимости			Определены в ходе выполнения комплексных кадастровых работ			Метод определения координат	Формулы, примененные для расчета средней квадратической погрешности определения координат характерных точек (Mt), м, с подставленными в такие формулы значениями и итоговые (вычисленные) значения Mt, м
	координаты, м		Радиус, м	координаты, м		Радиус, м		
	X	Y	R	X	Y	R		
1	2	3	4	5	6	7	8	9

2. Иные сведения об объекте недвижимости с кадастровым номером _____ :

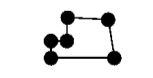
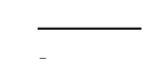


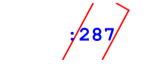




1. _____

3. Пояснения к сведениям об объекте недвижимости с кадастровым номером _____ :

1. _____



Условные обозначения:

-  - Контур здания, сооружения, объекта незавершенного строительства (контур части здания, сооружения), размеры которого могут быть переданы в масштабе разделов графической части
-  - Часть контура, образованного проекцией существующего наземного конструктивного элемента здания, сооружения, объекта незавершенного строительства
-  - Часть контура, образованного проекцией вновь образованного наземного конструктивного элемента здания, сооружения, объекта незавершенного строительства
-  - Характерная точка контура здания, сооружения, объекта незавершенного строительства
-  - Кадастровый номер здания
-  - Кадастровый номер земельного участка
-  - Кадастровый номер квартала
-  - Зона с особыми условиями использования территории ЗОУИП13-00-6.306
-  - Граница кадастрового квартала